

RLRP04120

新舊里鄰門牌對照表

戶政所別：臺南市府南戶政事務所

調整日期：107年01月29日

行 區	政 劃	調整前	省市縣市：臺南市	鄉鎮市區：南 區	村里：竹溪里	鄰：001 鄰
		調整後	省市縣市：臺南市	鄉鎮市區：南 區	村里：竹溪里	鄰：006 鄰

序 號	調 整 之 街 路 門 牌	錯誤 註記	序 號	調 整 之 街 路 門 牌	錯誤 註記
1	健康路一段113巷6號		2	健康路一段113巷8號	
3	健康路一段113巷10號		4	健康路一段113巷12號	
5	健康路一段113巷14號		6	健康路一段113巷16號	
7	健康路一段113巷18號		8	健康路一段113巷20號	
9	健康路一段113巷24號		10	健康路一段113巷26號	
11	健康路一段113巷28號		12	健康路一段113巷30號	
13	健康路一段113巷32號		14	健康路一段113巷34號	
15	健康路一段113巷36號		16	健康路一段113巷37號	
17	健康路一段113巷38號		18	健康路一段113巷39號	
19	健康路一段113巷40號		20	健康路一段113巷41號	
21	健康路一段113巷42號		22	健康路一段113巷44號	
23	健康路一段113巷46號		24	健康路一段113巷46號二樓	
25	健康路一段113巷46號三樓		26	健康路一段113巷46號四樓	
27	健康路一段113巷47號		28	健康路一段113巷48號	





新 舊 里 鄰 門 牌 對 照 表

RLRP04120

戶政所別：臺南市府南戶政事務所

調整日期：107年01月29日

行 政 區 劃	調整前	省市縣市：臺南市	鄉鎮市區：南 區	村里：竹溪里	鄰：001 鄰
	調整後	省市縣市：臺南市	鄉鎮市區：南 區	村里：竹溪里	鄰：006 鄰

序 號	調 整 之 街 路 門 牌	錯誤 註記	序 號	調 整 之 街 路 門 牌	錯誤 註記
29	健康路一段113巷48號一樓		30	健康路一段113巷48號二樓	
31	健康路一段113巷48號三樓		32	健康路一段113巷48號四樓	
33	健康路一段113巷48號之1		34	健康路一段113巷49號二樓	
35	健康路一段113巷49號三樓		36	健康路一段113巷49號四樓	
37	健康路一段113巷49號五樓		38	健康路一段113巷51弄1號	
39	健康路一段117號		40	健康路一段117之1號	
41	健康路一段121號		42	健康路一段123號	
43	健康路一段125號		44	健康路一段127號	
45	健康路一段127號二樓		46	健康路一段127號三樓	
47	健康路一段127號四樓		48	健康路一段129號	
49	健康路一段131號		50	竹溪街12號	
51	竹溪街16號		52	竹溪街18號	
53	竹溪街20號		54	竹溪街26號	
55	竹溪街60號		56	竹溪街62號	





RLRP04120

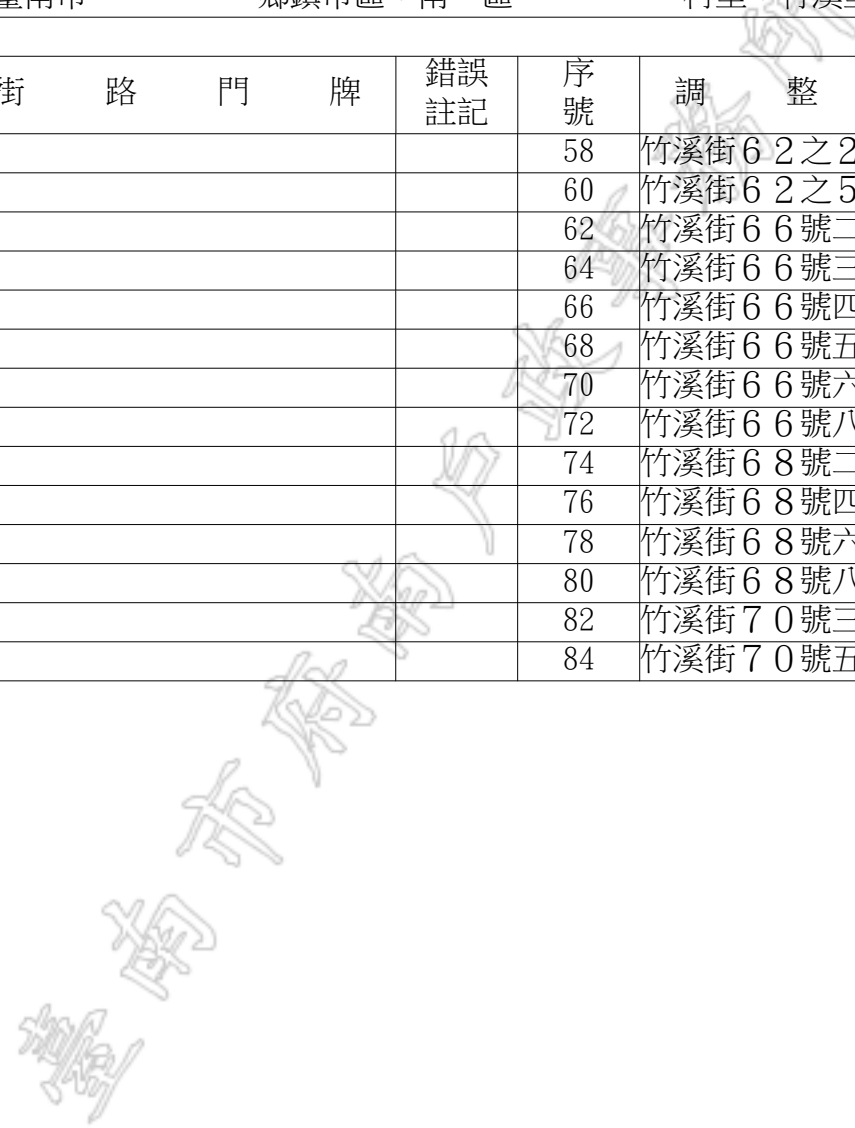
戶政所別：臺南市府南戶政事務所

調整日期：107年01月29日

新舊里鄰門牌對照表

行 政 區 劃	調整前	省市縣市：臺南市	鄉鎮市區：南 區	村里：竹溪里	鄰：001 鄰
	調整後	省市縣市：臺南市	鄉鎮市區：南 區	村里：竹溪里	鄰：006 鄰

序 號	調 整 之 街 路 門 牌	錯誤 註記	序 號	調 整 之 街 路 門 牌	錯誤 註記
57	竹溪街6 2之1號		58	竹溪街6 2之2號	
59	竹溪街6 2之3號		60	竹溪街6 2之5號	
61	竹溪街6 6號		62	竹溪街6 6號二樓之1	
63	竹溪街6 6號二樓之2		64	竹溪街6 6號三樓之1	
65	竹溪街6 6號三樓之2		66	竹溪街6 6號四樓之1	
67	竹溪街6 6號四樓之2		68	竹溪街6 6號五樓之1	
69	竹溪街6 6號五樓之2		70	竹溪街6 6號六樓	
71	竹溪街6 6號七樓		72	竹溪街6 6號八樓	
73	竹溪街6 8號		74	竹溪街6 8號二樓	
75	竹溪街6 8號三樓		76	竹溪街6 8號四樓	
77	竹溪街6 8號五樓		78	竹溪街6 8號六樓	
79	竹溪街6 8號七樓		80	竹溪街6 8號八樓	
81	竹溪街7 0號		82	竹溪街7 0號三樓	
83	竹溪街7 0號四樓		84	竹溪街7 0號五樓	





新舊里鄰門牌對照表

RLRP04120

戶政所別：臺南市府南戶政事務所

調整日期：107年01月29日

行 政 區 劃	調整前	省市縣市：臺南市	鄉鎮市區：南 區	村里：竹溪里	鄰：006 鄰
	調整後	省市縣市：臺南市	鄉鎮市區：南 區	村里：竹溪里	鄰：002 鄰

序號	調整之街路門牌	錯誤註記	序號	調整之街路門牌	錯誤註記
1	健康路一段133巷16號		2	健康路一段133巷18號	
3	健康路一段133巷22號		4	健康路一段133巷32弄2號	
5	健康路一段133巷32弄4號		6	健康路一段133巷32弄6號	
7	健康路一段133巷32弄8號		8	健康路一段133巷32弄10號	
9	健康路一段133巷32弄12號		10	體育路21巷36號	
11	體育路21巷38號		12	體育路21巷38號二樓	
13	體育路21巷38號三樓		14	體育路21巷38號四樓	
15	體育路21巷38號五樓		16	體育路21巷38號之1	
17	體育路21巷38號之1二樓		18	體育路21巷38號之1三樓	
19	體育路21巷38號之1四樓		20	體育路21巷38號之1五樓	
21	體育路21巷38號之2		22	體育路21巷38號之2二樓	
23	體育路21巷38號之2三樓		24	體育路21巷38號之2四樓	
25	體育路21巷38號之2五樓		26	體育路21巷40號	
27	體育路21巷40號之1		28	體育路21巷40號之2	





新舊里鄰門牌對照表

RLRP04120

戶政所別：臺南市府南戶政事務所

調整日期：107年01月29日

行政區劃	調整前	省市縣市：臺南市	鄉鎮市區：南區	村里：竹溪里	鄰：006鄰
	調整後	省市縣市：臺南市	鄉鎮市區：南區	村里：竹溪里	鄰：002鄰

序號	調整之街路門牌	錯誤註記	序號	調整之街路門牌	錯誤註記
29	體育路21巷44號				

臺南市府南戶政事務所





新舊里鄰門牌對照表

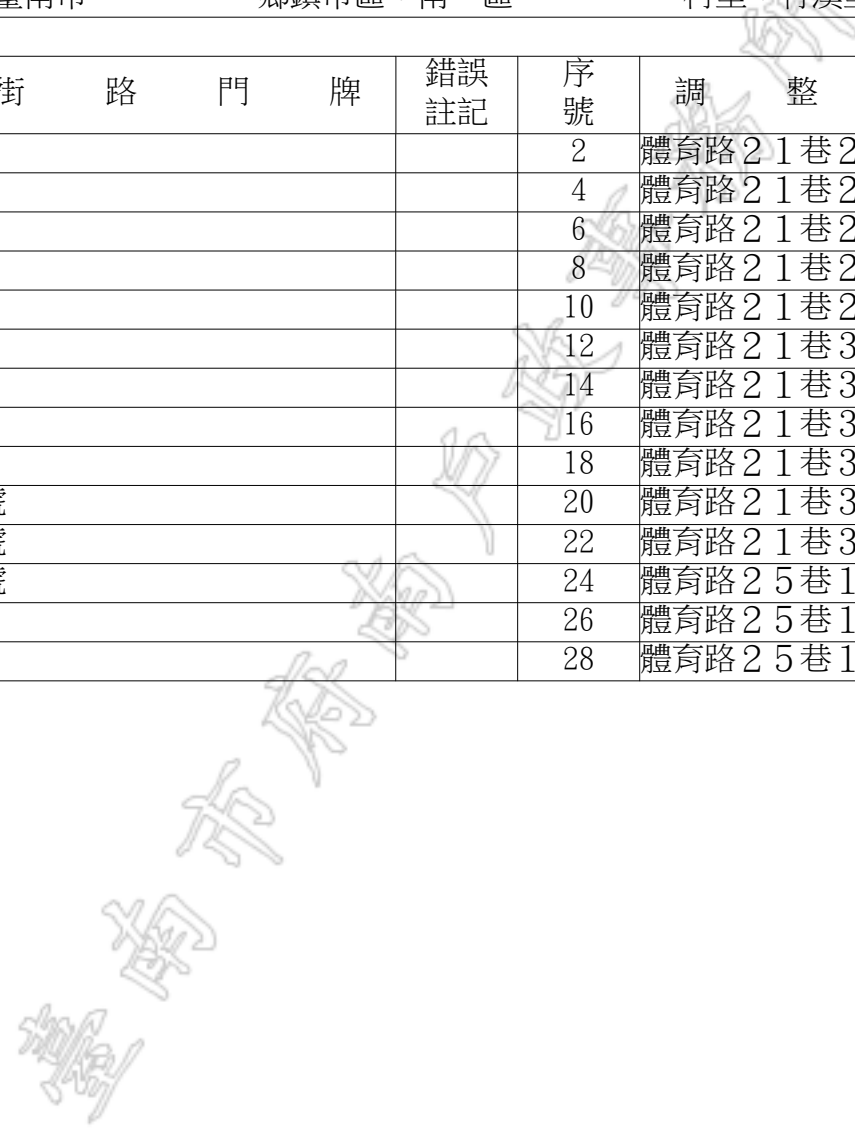
RLRP04120

戶政所別：臺南市府南戶政事務所

調整日期：107年01月29日

行 區	政 劃	調整前	省市縣市：臺南市	鄉鎮市區：南 區	村里：竹溪里	鄰：006 鄰
		調整後	省市縣市：臺南市	鄉鎮市區：南 區	村里：竹溪里	鄰：005 鄰

序 號	調 整 之 街 路 門 牌	錯 誤 註 記	序 號	調 整 之 街 路 門 牌	錯 誤 註 記
1	體育路21巷20號		2	體育路21巷20號二樓	
3	體育路21巷20號三樓		4	體育路21巷20號四樓	
5	體育路21巷22號		6	體育路21巷24號	
7	體育路21巷24號二樓		8	體育路21巷24號三樓	
9	體育路21巷24號四樓		10	體育路21巷26號	
11	體育路21巷28號		12	體育路21巷30號	
13	體育路21巷32號		14	體育路21巷34弄2號	
15	體育路21巷34弄4號		16	體育路21巷34弄5號	
17	體育路21巷34弄6號		18	體育路21巷34弄8號	
19	體育路21巷34弄10號		20	體育路21巷34弄12號	
21	體育路21巷34弄14號		22	體育路21巷34弄18號	
23	體育路21巷34弄20號		24	體育路25巷12號	
25	體育路25巷14號		26	體育路25巷16弄1號	
27	體育路25巷16弄2號		28	體育路25巷16弄3號	





新 舊 里 鄰 門 牌 對 照 表

RLRP04120

戶政所別：臺南市府南戶政事務所

調整日期：107年01月29日

行 政 區 劃	調整前	省市縣市：臺南市	鄉鎮市區：南 區	村里：竹溪里	鄰：006 鄰
	調整後	省市縣市：臺南市	鄉鎮市區：南 區	村里：竹溪里	鄰：005 鄰

序 號	調 整 之 街 路 門 牌	錯 誤 註 記	序 號	調 整 之 街 路 門 牌	錯 誤 註 記
29	體育路25巷16弄4號		30	體育路25巷16弄5號	
31	體育路25巷16弄6號		32	體育路25巷16弄7號	
33	體育路25巷16弄8號		34	體育路25巷16弄9號	
35	體育路25巷16弄10號		36	體育路25巷18號	
37	體育路25巷20號				

臺南市府南戶政事務所





新舊里鄰門牌對照表

RLRP04120

戶政所別：臺南市府南戶政事務所

調整日期：107年01月29日

行 區	政 劃	調整前	省市縣市：臺南市	鄉鎮市區：南 區	村里：竹溪里	鄰：008 鄰
		調整後	省市縣市：臺南市	鄉鎮市區：南 區	村里：竹溪里	鄰：003 鄰

序 號	調 整 之 街 路 門 牌	錯 誤 註 記	序 號	調 整 之 街 路 門 牌	錯 誤 註 記
1	健康路一段133巷78號		2	健康路一段133巷80號	
3	健康路一段133巷82號		4	健康路一段133巷84號	
5	健康路一段133巷86號		6	健康路一段133巷87號	
7	健康路一段133巷89號		8	健康路一段133巷90號	
9	健康路一段133巷91號		10	健康路一段133巷92號	
11	健康路一段133巷93號		12	健康路一段133巷94號	
13	健康路一段133巷95號		14	健康路一段133巷96號	
15	健康路一段133巷97號		16	健康路一段133巷98號	
17	健康路一段133巷99號		18	健康路一段133巷101號	
19	健康路一段133巷102號		20	健康路一段133巷104號	
21	健康路一段133巷106號		22	健康路一段133巷108號	
23	健康路一段133巷109弄2號		24	健康路一段133巷109弄4號	
25	健康路一段133巷109弄6號		26	健康路一段133巷109弄10號	
27	健康路一段133巷109弄12號		28	健康路一段133巷109弄14號	





RLRP04120

戶政所別：臺南市府南戶政事務所

調整日期：107年01月29日

新舊里鄰門牌對照表

行 政 區 劃	調整前	省市縣市：臺南市	鄉鎮市區：南 區	村里：竹溪里	鄰：008 鄰
	調整後	省市縣市：臺南市	鄉鎮市區：南 區	村里：竹溪里	鄰：003 鄰

序 號	調 整 之 街 路 門 牌	錯誤 註記	序 號	調 整 之 街 路 門 牌	錯誤 註記
29	健康路一段133巷109弄16號		30	健康路一段133巷109弄18號	
31	健康路一段133巷109弄20號		32	健康路一段133巷109弄24號	
33	健康路一段133巷109弄26號		34	健康路一段133巷110號	
35	健康路一段133巷113號		36	健康路一段133巷114號	
37	健康路一段133巷115號		38	健康路一段133巷116號	
39	健康路一段133巷117號		40	健康路一段133巷118號	
41	健康路一段133巷119號		42	健康路一段133巷120號	
43	健康路一段133巷121號		44	健康路一段133巷122號	
45	健康路一段133巷123號		46	健康路一段133巷124號	
47	健康路一段133巷125號		48	健康路一段133巷128號	
49	健康路一段133巷130號		50	健康路一段133巷131弄7號	
51	健康路一段133巷132號		52	健康路一段133巷134號	
53	健康路一段133巷136號		54	健康路一段133巷138號	
55	健康路一段133巷231號		56	健康路一段133巷231號之1	





新舊里鄰門牌對照表

RLRP04120

戶政所別：臺南市府南戶政事務所

調整日期：107年01月29日

行政區劃	調整前	省市縣市：臺南市	鄉鎮市區：南區	村里：竹溪里	鄰：008鄰
	調整後	省市縣市：臺南市	鄉鎮市區：南區	村里：竹溪里	鄰：003鄰

序號	調整之街路門牌	錯誤註記	序號	調整之街路門牌	錯誤註記
57	健康路一段257號		58	健康路一段297號	

臺南市府南戶政事務所





新舊里鄰門牌對照表

RLRP04120

戶政所別：臺南市府南戶政事務所

調整日期：107年01月29日

行 區	政 劃	調整前	省市縣市：臺南市	鄉鎮市區：南 區	村里：竹溪里	鄰：011 鄰
		調整後	省市縣市：臺南市	鄉鎮市區：南 區	村里：竹溪里	鄰：008 鄰

序 號	調 整 之 街 路 門 牌	錯 誤 註 記	序 號	調 整 之 街 路 門 牌	錯 誤 註 記
1	健康路一段133巷60號		2	健康路一段133巷62號	
3	健康路一段133巷64號		4	健康路一段133巷66號	
5	健康路一段133巷68號		6	健康路一段133巷70號	
7	健康路一段133巷72號		8	健康路一段133巷74號	
9	體育路43巷27號		10	體育路43巷27號之1	
11	體育路43巷27號之2		12	體育路43巷27號之3	
13	體育路43巷27號之4		14	體育路43巷29號	
15	體育路43巷29號之1		16	體育路43巷29號之2	
17	體育路43巷29號之3		18	體育路43巷29號之4	
19	體育路43巷31號		20	體育路43巷31號之1	
21	體育路43巷31號之2		22	體育路43巷31號之3	
23	體育路43巷31號之4		24	體育路43巷33號	
25	體育路43巷33號之1		26	體育路43巷33號之2	
27	體育路43巷33號之3		28	體育路43巷33號之4	





新舊里鄰門牌對照表

RLRP04120

戶政所別：臺南市府南戶政事務所

調整日期：107年01月29日

行 政 區 劃	調整前	省市縣市：臺南市	鄉鎮市區：南 區	村里：竹溪里	鄰：011 鄰
	調整後	省市縣市：臺南市	鄉鎮市區：南 區	村里：竹溪里	鄰：008 鄰

序 號	調 整 之 街 路 門 牌	錯誤 註記	序 號	調 整 之 街 路 門 牌	錯誤 註記
29	體育路43巷35號		30	體育路43巷35號之1	
31	體育路43巷35號之2		32	體育路43巷35號之3	
33	體育路43巷35號之4		34	體育路43巷37號	
35	體育路43巷37號之1		36	體育路43巷37號之2	
37	體育路43巷37號之3		38	體育路43巷37號之4	
39	體育路43巷39號		40	體育路43巷39號之1	
41	體育路43巷39號之2		42	體育路43巷39號之3	
43	體育路43巷39號之4		44	體育路43巷41號	
45	體育路43巷41號之1		46	體育路43巷41號之2	
47	體育路43巷41號之3		48	體育路43巷41號之4	
49	體育路43巷43號		50	體育路43巷43號之1	
51	體育路43巷43號之2		52	體育路43巷43號之3	
53	體育路43巷43號之4		54	體育路43巷45號	
55	體育路43巷45號之1		56	體育路43巷45號之2	

臺南市府南戶政事務所





新 舊 里 鄰 門 牌 對 照 表

RLRP04120

戶政所別：臺南市府南戶政事務所

調整日期：107年01月29日

行 政 區 劃	調整前	省市縣市：臺南市	鄉鎮市區：南 區	村里：竹溪里	鄰：011 鄰
	調整後	省市縣市：臺南市	鄉鎮市區：南 區	村里：竹溪里	鄰：008 鄰

序 號	調 整 之 街 路 門 牌	錯 誤 註 記	序 號	調 整 之 街 路 門 牌	錯 誤 註 記
57	體育路43巷45號之3		58	體育路43巷45號之4	
59	體育路43巷47號		60	體育路43巷47號之1	
61	體育路43巷47號之2		62	體育路43巷47號之3	
63	體育路43巷47號之4		64	體育路43巷49號	
65	體育路43巷49號之1		66	體育路43巷49號之2	
67	體育路43巷49號之3		68	體育路43巷49號之4	

臺南市府南戶政事務所





新舊里鄰門牌對照表

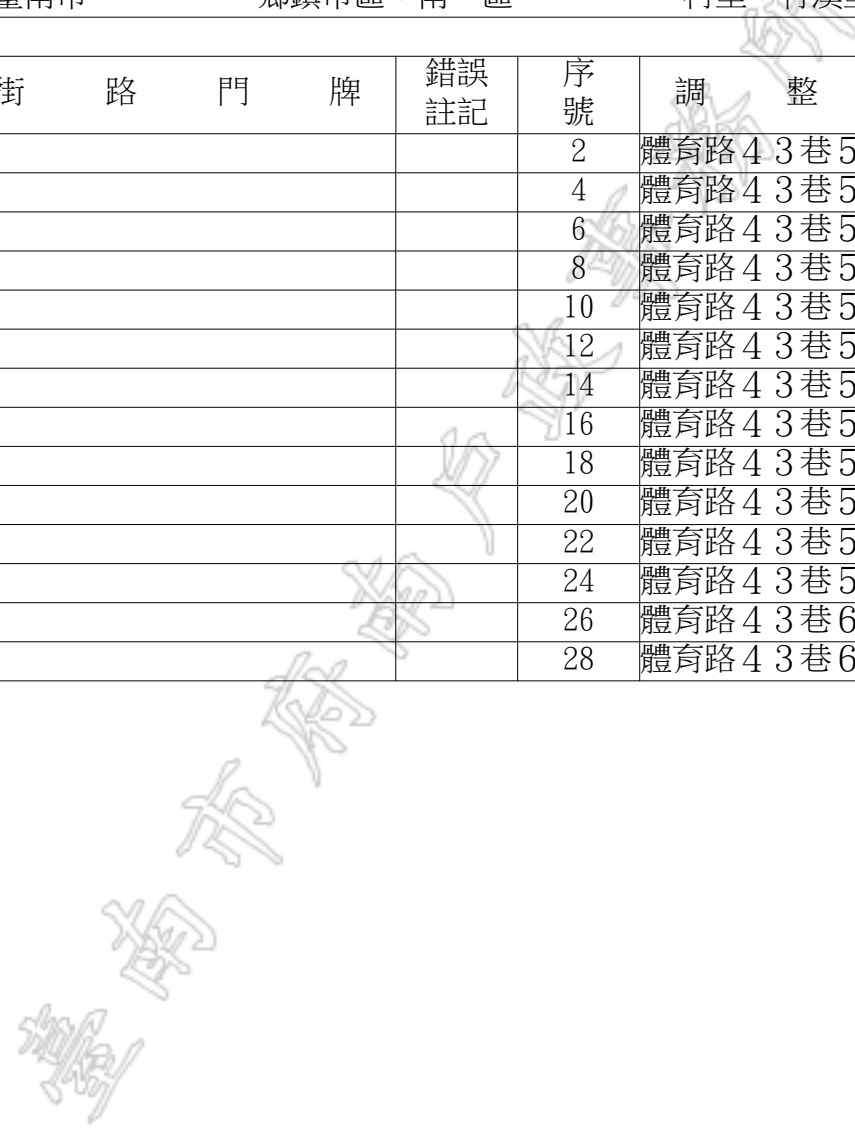
RLRP04120

戶政所別：臺南市府南戶政事務所

調整日期：107年01月29日

行 區	政 劃	調整前	省市縣市：臺南市	鄉鎮市區：南 區	村里：竹溪里	鄰：012 鄰
		調整後	省市縣市：臺南市	鄉鎮市區：南 區	村里：竹溪里	鄰：010 鄰

序 號	調 整 之 街 路 門 牌	錯 誤 註 記	序 號	調 整 之 街 路 門 牌	錯 誤 註 記
1	體育路43巷51號		2	體育路43巷51號之1	
3	體育路43巷51號之2		4	體育路43巷51號之3	
5	體育路43巷51號之4		6	體育路43巷53號	
7	體育路43巷53號之1		8	體育路43巷53號之2	
9	體育路43巷53號之3		10	體育路43巷53號之4	
11	體育路43巷55號		12	體育路43巷55號之1	
13	體育路43巷55號之2		14	體育路43巷55號之3	
15	體育路43巷55號之4		16	體育路43巷57號	
17	體育路43巷57號之1		18	體育路43巷57號之2	
19	體育路43巷57號之3		20	體育路43巷57號之4	
21	體育路43巷59號		22	體育路43巷59號之1	
23	體育路43巷59號之2		24	體育路43巷59號之3	
25	體育路43巷59號之4		26	體育路43巷61號	
27	體育路43巷61號之1		28	體育路43巷61號之2	





新舊里鄰門牌對照表

RLRP04120

戶政所別：臺南市府南戶政事務所

調整日期：107年01月29日

行 區	政 劃	調整前	省市縣市：臺南市	鄉鎮市區：南 區	村里：竹溪里	鄰：012 鄰
		調整後	省市縣市：臺南市	鄉鎮市區：南 區	村里：竹溪里	鄰：010 鄰

序 號	調 整 之 街 路 門 牌	錯誤 註記	序 號	調 整 之 街 路 門 牌	錯誤 註記
29	體育路43巷61號之3		30	體育路43巷61號之4	
31	體育路43巷63號		32	體育路43巷63號之1	
33	體育路43巷63號之2		34	體育路43巷63號之3	
35	體育路43巷63號之4		36	體育路43巷65號	
37	體育路43巷65號之1		38	體育路43巷65號之2	
39	體育路43巷65號之3		40	體育路43巷65號之4	
41	體育路43巷67號		42	體育路43巷67號之1	
43	體育路43巷67號之2		44	體育路43巷67號之3	
45	體育路43巷67號之4		46	體育路43巷69號	
47	體育路43巷69號之1		48	體育路43巷69號之2	
49	體育路43巷69號之3		50	體育路43巷69號之4	
51	體育路43巷71號		52	體育路43巷71號之1	
53	體育路43巷71號之2		54	體育路43巷71號之3	
55	體育路43巷71號之4		56	體育路43巷73號	





新 舊 里 鄰 門 牌 對 照 表

RLRP04120

戶政所別：臺南市府南戶政事務所

調整日期：107年01月29日

行 區	政 劃	調整前	省市縣市：臺南市	鄉鎮市區：南 區	村里：竹溪里	鄰：012 鄰
		調整後	省市縣市：臺南市	鄉鎮市區：南 區	村里：竹溪里	鄰：010 鄰

序 號	調 整 之 街 路 門 牌	錯誤 註記	序 號	調 整 之 街 路 門 牌	錯誤 註記
57	體育路43巷73號之1		58	體育路43巷73號之2	
59	體育路43巷73號之3		60	體育路43巷73號之4	
61	體育路87號		62	體育路87號之1	
63	體育路90號				

臺南市府南戶政事務所





新 舊 里 鄰 門 牌 對 照 表

RLRP04120

戶政所別：臺南市府南戶政事務所

調整日期：107年01月29日

行 政 區 劃	調整前	省市縣市：臺南市	鄉鎮市區：南 區	村里：竹溪里	鄰：013 鄰
	調整後	省市縣市：臺南市	鄉鎮市區：南 區	村里：竹溪里	鄰：009 鄰

序 號	調 整 之 街 路 門 牌	錯誤 註記	序 號	調 整 之 街 路 門 牌	錯誤 註記
1	南門路329號		2	南門路331號	
3	南門路333號		4	南門路335號	
5	南門路335號之2		6	南門路337號	
7	南門路339號		8	南門路341號	
9	南門路341號之1		10	南門路341號之1地下層	
11	南門路341號之2		12	南門路341號之3	
13	南門路341號之4		14	南門路341號之5	
15	南門路343號		16	南門路343號之1	
17	南門路343號之1二樓		18	南門路343號之1三樓	
19	南門路343號之1底層		20	南門路343號之2	
21	南門路343號之2二樓		22	南門路343號之2三樓	
23	南門路345號		24	南門路345號之1	
25	南門路347號		26	南門路347號之1	
27	南門路347號之2		28	南門路347號之3	





新 舊 里 鄰 門 牌 對 照 表

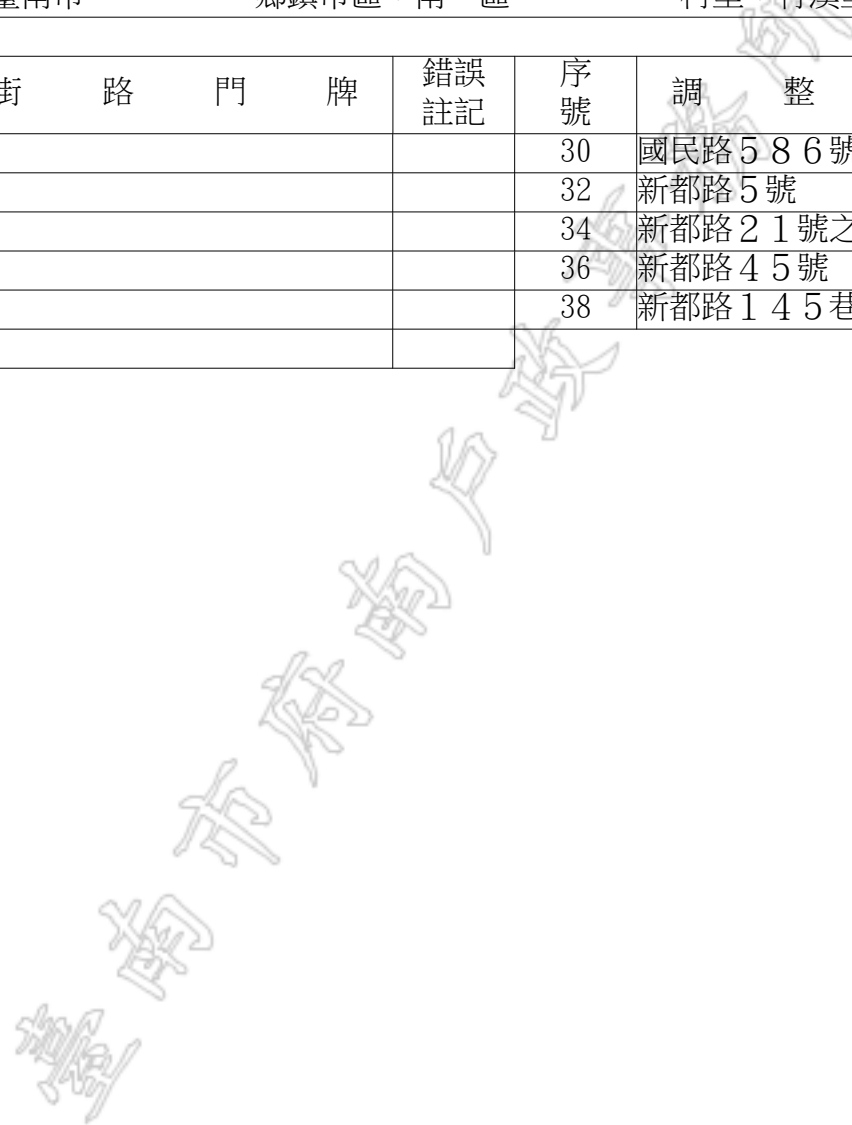
RLRP04120

戶政所別：臺南市府南戶政事務所

調整日期：107年01月29日

行 政 區 劃	調整前	省市縣市：臺南市	鄉鎮市區：南 區	村里：竹溪里	鄰：013 鄰
	調整後	省市縣市：臺南市	鄉鎮市區：南 區	村里：竹溪里	鄰：009 鄰

序 號	調 整 之 街 路 門 牌	錯 誤 註 記	序 號	調 整 之 街 路 門 牌	錯 誤 註 記
29	南門路347號之4		30	國民路586號	
31	國民路606號		32	新都路5號	
33	新都路21號		34	新都路21號之1	
35	新都路23號		36	新都路45號	
37	新都路47號		38	新都路145巷40號	
39	新都路145巷42號				





新 舊 里 鄰 門 牌 對 照 表

RLRP04120

戶政所別：臺南市府南戶政事務所

調整日期：107年01月29日

行 政 區 劃	調整前	省市縣市：臺南市	鄉鎮市區：南 區	村里：荔宅里	鄰：001 鄰
	調整後	省市縣市：臺南市	鄉鎮市區：南 區	村里：大成里	鄰：001 鄰

序 號	調 整 之 街 路 門 牌	錯 誤 註 記	序 號	調 整 之 街 路 門 牌	錯 誤 註 記
1	興昌路2號		2	興昌路2號二樓	
3	興昌路2號三樓		4	興昌路2號四樓	
5	興昌路2號五樓		6	興昌路2號六樓	
7	興昌路2號七樓		8	興昌路2號八樓	
9	興昌路2號九樓		10	興昌路2號十樓	
11	興昌路2號十一樓		12	興昌路6號	
13	興昌路6號二樓		14	興昌路6號三樓	
15	興昌路6號四樓		16	興昌路6號五樓	
17	興昌路6號六樓		18	興昌路6號七樓	
19	興昌路6號八樓		20	興昌路6號九樓	
21	興昌路6號十樓		22	興昌路6號十一樓	
23	興昌路8號		24	興昌路8號二樓	
25	興昌路8號三樓		26	興昌路8號四樓	
27	興昌路8號五樓		28	興昌路8號六樓	





新舊里鄰門牌對照表

RLRP04120

戶政所別：臺南市府南戶政事務所

調整日期：107年01月29日

行	政	調整前	省市縣市：臺南市	鄉鎮市區：南 區	村里：荔宅里	鄰：001 鄰
區	劃	調整後	省市縣市：臺南市	鄉鎮市區：南 區	村里：大成里	鄰：001 鄰

序號	調整之街路門牌	錯誤註記	序號	調整之街路門牌	錯誤註記
29	興昌路8號七樓		30	興昌路8號八樓	
31	興昌路8號九樓		32	興昌路8號十樓	
33	興昌路8號十一樓		34	興昌路10號	
35	興昌路10號二樓		36	興昌路10號三樓	
37	興昌路10號四樓		38	興昌路10號五樓	
39	興昌路10號六樓		40	興昌路10號七樓	
41	興昌路10號八樓		42	興昌路10號九樓	
43	興昌路10號十樓		44	興昌路10號十一樓	

臺南市府南戶政事務所





新舊里鄰門牌對照表

RLRP04120

戶政所別：臺南市府南戶政事務所

調整日期：107年01月29日

行 區	政 劃	調整前	省市縣市：臺南市	鄉鎮市區：南 區	村里：荔宅里	鄰：002 鄰
		調整後	省市縣市：臺南市	鄉鎮市區：南 區	村里：大成里	鄰：001 鄰

序 號	調 整 之 街 路 門 牌	錯誤 註記	序 號	調 整 之 街 路 門 牌	錯誤 註記
1	興昌路38巷15號		2	興昌路38巷17號	
3	興昌路38巷17之1號		4	興昌路38巷19弄1號	
5	興昌路38巷19弄2號		6	興昌路38巷19弄3號	
7	興昌路38巷19弄5號		8	興昌路38巷19弄6號	
9	興昌路38巷19弄7號		10	興昌路38巷19弄8號	
11	興昌路38巷19弄9號		12	興昌路38巷19弄10號	
13	興昌路38巷19弄11號		14	興昌路38巷19弄12號	
15	興昌路38巷19弄16號		16	興昌路38巷21號	
17	興昌路38巷23號		18	興昌路38巷25號	
19	興昌路38巷27號		20	興昌路38巷29弄1號	
21	興昌路38巷29弄2號		22	興昌路38巷29弄3號	
23	興昌路38巷29弄5號		24	興昌路38巷29弄6號	
25	興昌路38巷29弄7號		26	興昌路38巷29弄8號	
27	興昌路38巷29弄9號		28	興昌路38巷29弄10號	





新舊里鄰門牌對照表


RLRP04120

戶政所別：臺南市府南戶政事務所

調整日期：107年01月29日

行 政 區 劃	調整前	省市縣市：臺南市	鄉鎮市區：南 區	村里：荔宅里	鄰：002 鄰
	調整後	省市縣市：臺南市	鄉鎮市區：南 區	村里：大成里	鄰：001 鄰

序 號	調 整 之 街 路 門 牌	錯誤 註記	序 號	調 整 之 街 路 門 牌	錯誤 註記
29	興昌路38巷29弄11號		30	興昌路38巷29弄12號	
31	興昌路38巷29弄16號		32	興昌路38巷31號	
33	興昌路38巷33號		34	興昌路76巷20號	
35	興昌路76巷22號		36	興昌路76巷26號	
37	興昌路76巷28號		38	興昌路76巷30號	
39	興昌路76巷32號		40	興昌路76巷36號	
41	興昌路76巷38號		42	興昌路76巷40號	
43	西門路一段300巷68號		44	西門路一段300巷70號	
45	西門路一段300巷72號		46	西門路一段300巷76號	
47	西門路一段300巷78號		48	西門路一段300巷80號	
49	西門路一段300巷82號		50	西門路一段300巷86號	
51	西門路一段300巷88號		52	西門路一段300巷90號	





新舊里鄰門牌對照表

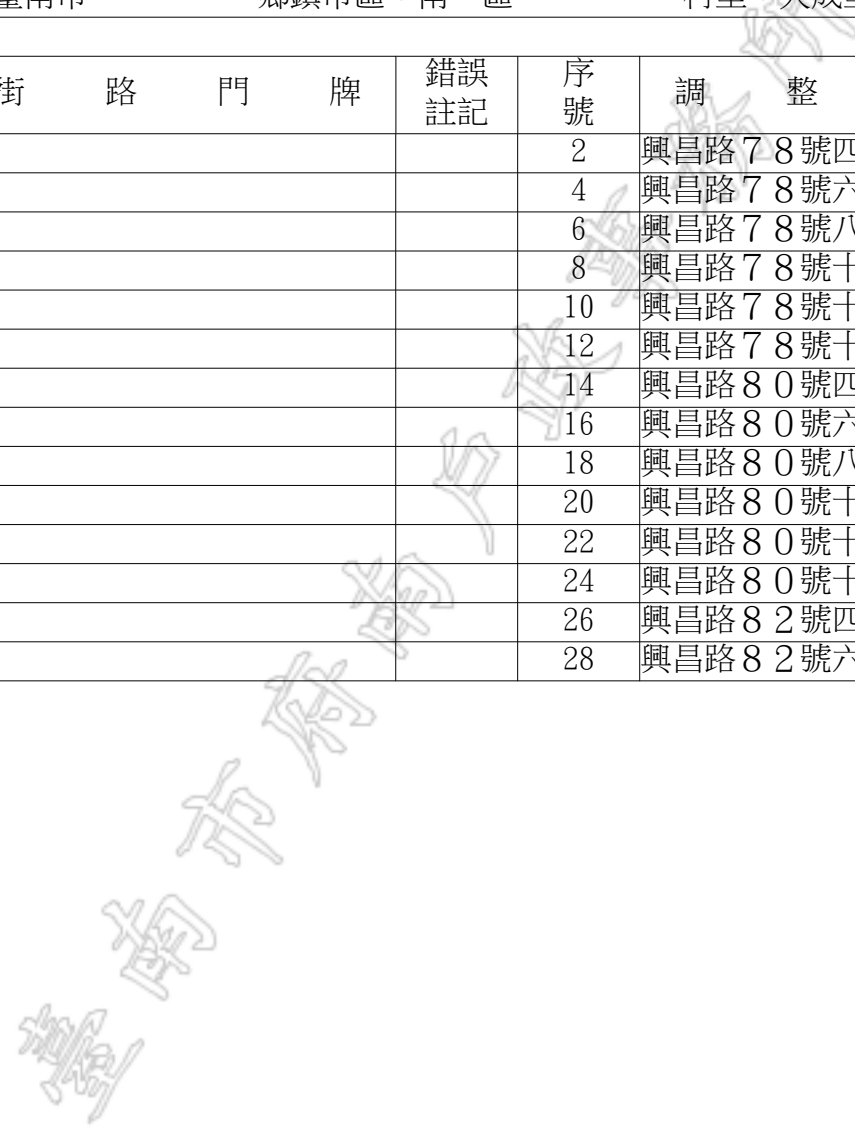
RLRP04120

戶政所別：臺南市府南戶政事務所

調整日期：107年01月29日

行 區	政 劃	調整前	省市縣市：臺南市	鄉鎮市區：南 區	村里：荔宅里	鄰：003 鄰
		調整後	省市縣市：臺南市	鄉鎮市區：南 區	村里：大成里	鄰：003 鄰

序 號	調 整 之 街 路 門 牌	錯 誤 註 記	序 號	調 整 之 街 路 門 牌	錯 誤 註 記
1	興昌路78號三樓		2	興昌路78號四樓	
3	興昌路78號五樓		4	興昌路78號六樓	
5	興昌路78號七樓		6	興昌路78號八樓	
7	興昌路78號九樓		8	興昌路78號十樓	
9	興昌路78號十一樓		10	興昌路78號十二樓	
11	興昌路78號十三樓		12	興昌路78號十四樓	
13	興昌路80號三樓		14	興昌路80號四樓	
15	興昌路80號五樓		16	興昌路80號六樓	
17	興昌路80號七樓		18	興昌路80號八樓	
19	興昌路80號九樓		20	興昌路80號十樓	
21	興昌路80號十一樓		22	興昌路80號十二樓	
23	興昌路80號十三樓		24	興昌路80號十四樓	
25	興昌路82號三樓		26	興昌路82號四樓	
27	興昌路82號五樓		28	興昌路82號六樓	





新舊里鄰門牌對照表

RLRP04120

戶政所別：臺南市府南戶政事務所

調整日期：107年01月29日

行 政 區 劃	調整前	省市縣市：臺南市	鄉鎮市區：南 區	村里：荔宅里	鄰：003 鄰
	調整後	省市縣市：臺南市	鄉鎮市區：南 區	村里：大成里	鄰：003 鄰

序 號	調 整 之 街 路 門 牌	錯誤 註記	序 號	調 整 之 街 路 門 牌	錯誤 註記
29	興昌路82號七樓		30	興昌路82號八樓	
31	興昌路82號九樓		32	興昌路82號十樓	
33	興昌路82號十一樓		34	興昌路82號十二樓	
35	興昌路82號十三樓		36	興昌路82號十四樓	
37	興昌路86號二樓		38	興昌路86號三樓	
39	興昌路86號四樓		40	興昌路86號五樓	
41	興昌路86號六樓		42	興昌路86號七樓	
43	興昌路86號八樓		44	興昌路86號九樓	
45	興昌路86號十樓		46	興昌路86號十一樓	
47	興昌路86號十二樓		48	興昌路86號十三樓	
49	興昌路86號十四樓		50	興昌路88號	
51	興昌路88號二樓		52	興昌路88號三樓	
53	興昌路88號四樓		54	興昌路88號五樓	
55	興昌路88號六樓		56	興昌路88號七樓	





新舊里鄰門牌對照表

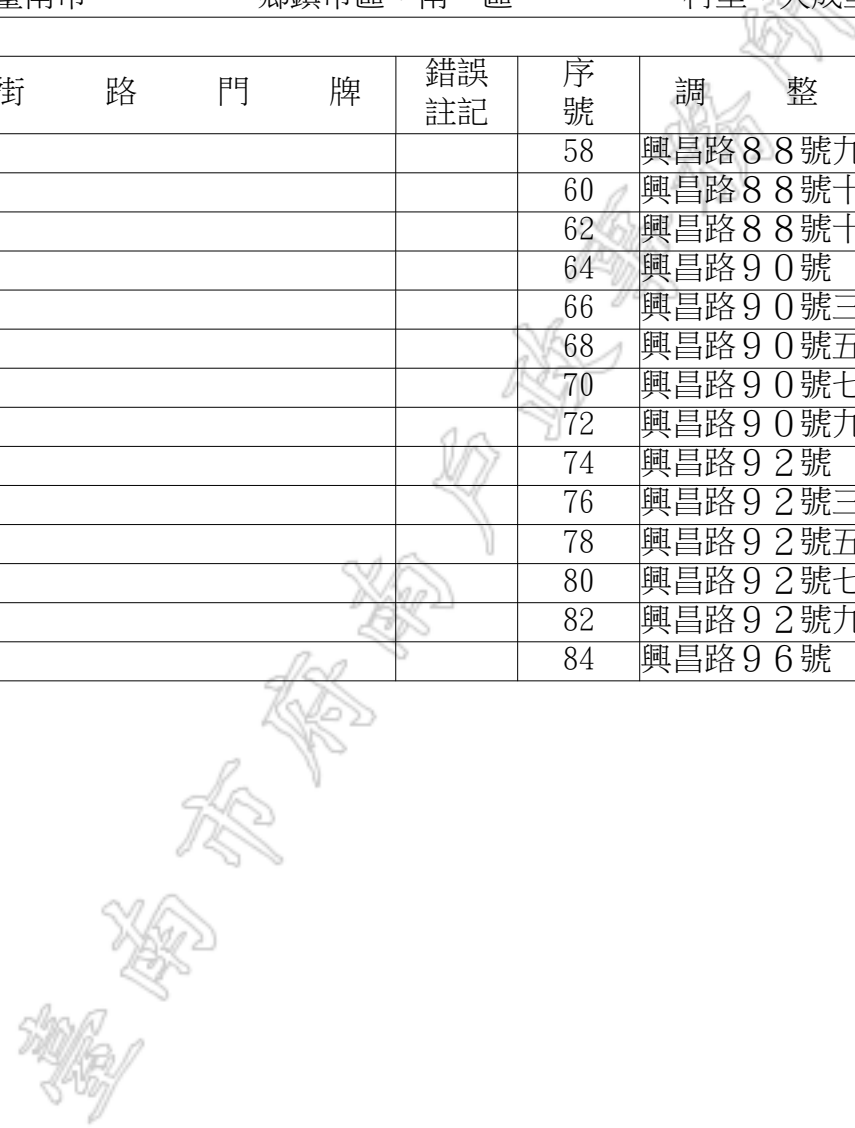
RLRP04120

戶政所別：臺南市府南戶政事務所

調整日期：107年01月29日

行 區	政 劃	調整前	省市縣市：臺南市	鄉鎮市區：南 區	村里：荔宅里	鄰：003 鄰
		調整後	省市縣市：臺南市	鄉鎮市區：南 區	村里：大成里	鄰：003 鄰

序 號	調 整 之 街 路 門 牌	錯 誤 註 記	序 號	調 整 之 街 路 門 牌	錯 誤 註 記
57	興昌路88號八樓		58	興昌路88號九樓	
59	興昌路88號十樓		60	興昌路88號十一樓	
61	興昌路88號十二樓		62	興昌路88號十三樓	
63	興昌路88號十四樓		64	興昌路90號	
65	興昌路90號二樓		66	興昌路90號三樓	
67	興昌路90號四樓		68	興昌路90號五樓	
69	興昌路90號六樓		70	興昌路90號七樓	
71	興昌路90號八樓		72	興昌路90號九樓	
73	興昌路90號十樓		74	興昌路92號	
75	興昌路92號二樓		76	興昌路92號三樓	
77	興昌路92號四樓		78	興昌路92號五樓	
79	興昌路92號六樓		80	興昌路92號七樓	
81	興昌路92號八樓		82	興昌路92號九樓	
83	興昌路92號十樓		84	興昌路96號	





新舊里鄰門牌對照表

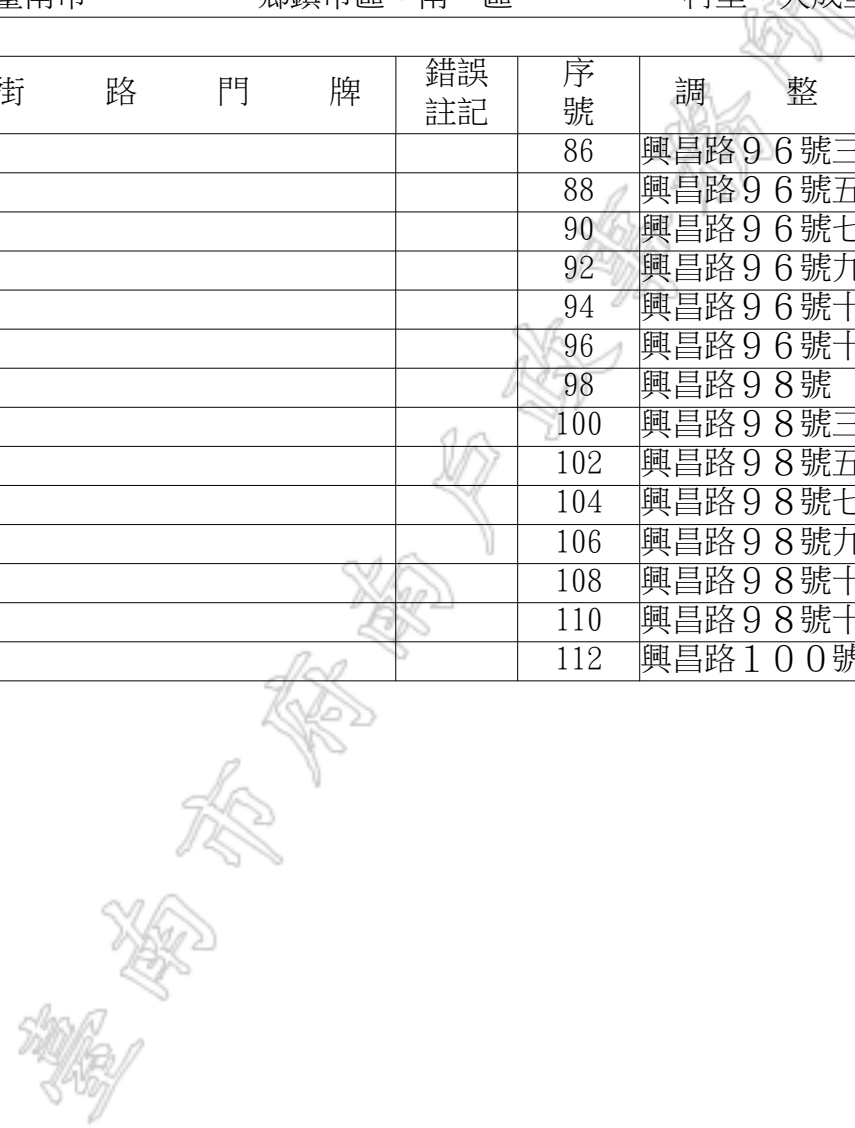
RLRP04120

戶政所別：臺南市府南戶政事務所

調整日期：107年01月29日

行 區	政 劃	調整前	省市縣市：臺南市	鄉鎮市區：南 區	村里：荔宅里	鄰：003 鄰
		調整後	省市縣市：臺南市	鄉鎮市區：南 區	村里：大成里	鄰：003 鄰

序 號	調 整 之 街 路 門 牌	錯 誤 註 記	序 號	調 整 之 街 路 門 牌	錯 誤 註 記
85	興昌路96號二樓		86	興昌路96號三樓	
87	興昌路96號四樓		88	興昌路96號五樓	
89	興昌路96號六樓		90	興昌路96號七樓	
91	興昌路96號八樓		92	興昌路96號九樓	
93	興昌路96號十樓		94	興昌路96號十一樓	
95	興昌路96號十二樓		96	興昌路96號十三樓	
97	興昌路96號十四樓		98	興昌路98號	
99	興昌路98號二樓		100	興昌路98號三樓	
101	興昌路98號四樓		102	興昌路98號五樓	
103	興昌路98號六樓		104	興昌路98號七樓	
105	興昌路98號八樓		106	興昌路98號九樓	
107	興昌路98號十樓		108	興昌路98號十一樓	
109	興昌路98號十二樓		110	興昌路98號十三樓	
111	興昌路98號十四樓		112	興昌路100號三樓	





新 舊 里 鄰 門 牌 對 照 表

RLRP04120

戶政所別：臺南市府南戶政事務所

調整日期：107年01月29日

行 區	政 劃	調整前	省市縣市：臺南市	鄉鎮市區：南 區	村里：荔宅里	鄰：003 鄰
		調整後	省市縣市：臺南市	鄉鎮市區：南 區	村里：大成里	鄰：003 鄰

序 號	調 整 之 街 路 門 牌	錯 誤 註 記	序 號	調 整 之 街 路 門 牌	錯 誤 註 記
113	興昌路100號四樓		114	興昌路100號五樓	
115	興昌路100號六樓		116	興昌路100號七樓	
117	興昌路100號八樓		118	興昌路100號九樓	
119	興昌路100號十樓		120	興昌路100號十一樓	
121	興昌路100號十二樓		122	興昌路100號十三樓	
123	興昌路100號十四樓				





新 舊 里 鄰 門 牌 對 照 表

RLRP04120

戶政所別：臺南市府南戶政事務所

調整日期：107年01月29日

行 政 區 劃	調整前	省市縣市：臺南市	鄉鎮市區：南 區	村里：荔宅里	鄰：004 鄰
	調整後	省市縣市：臺南市	鄉鎮市區：南 區	村里：大成里	鄰：002 鄰

序 號	調 整 之 街 路 門 牌	錯 誤 註 記	序 號	調 整 之 街 路 門 牌	錯 誤 註 記
1	興昌路 1 號		2	興昌路 1 號二樓	
3	興昌路 1 號三樓		4	興昌路 1 號四樓	
5	興昌路 1 號五樓		6	興昌路 1 號六樓	
7	興昌路 1 號七樓		8	興昌路 1 號八樓	
9	興昌路 1 號九樓		10	興昌路 1 號十樓	
11	興昌路 1 號十一樓		12	興昌路 3 號	
13	興昌路 3 號二樓		14	興昌路 3 號三樓	
15	興昌路 3 號四樓		16	興昌路 3 號五樓	
17	興昌路 3 號六樓		18	興昌路 3 號七樓	
19	興昌路 3 號八樓		20	興昌路 3 號九樓	
21	興昌路 3 號十樓		22	興昌路 3 號十一樓	
23	興昌路 5 號		24	興昌路 5 號二樓	
25	興昌路 5 號三樓		26	興昌路 5 號四樓	
27	興昌路 5 號五樓		28	興昌路 5 號六樓	





新舊里鄰門牌對照表

RLRP04120

戶政所別：臺南市府南戶政事務所

調整日期：107年01月29日

行 政 區 劃	調整前	省市縣市：臺南市	鄉鎮市區：南 區	村里：荔宅里	鄰：004 鄰
	調整後	省市縣市：臺南市	鄉鎮市區：南 區	村里：大成里	鄰：002 鄰

序 號	調 整 之 街 路 門 牌	錯誤 註記	序 號	調 整 之 街 路 門 牌	錯誤 註記
29	興昌路 5 號七樓		30	興昌路 5 號八樓	
31	興昌路 5 號九樓		32	興昌路 5 號十樓	
33	興昌路 5 號十一樓		34	興昌路 7 號	
35	興昌路 7 號二樓		36	興昌路 7 號三樓	
37	興昌路 7 號四樓		38	興昌路 7 號五樓	
39	興昌路 7 號六樓		40	興昌路 7 號七樓	
41	興昌路 7 號八樓		42	興昌路 7 號九樓	
43	興昌路 7 號十樓		44	興昌路 7 號十一樓	

臺南市府南戶政事務所





新舊里鄰門牌對照表

RLRP04120

戶政所別：臺南市府南戶政事務所

調整日期：107年01月29日

行 政 區 劃	調整前	省市縣市：臺南市	鄉鎮市區：南 區	村里：荔宅里	鄰：006 鄰
	調整後	省市縣市：臺南市	鄉鎮市區：南 區	村里：大成里	鄰：004 鄰

序 號	調 整 之 街 路 門 牌	錯誤 註記	序 號	調 整 之 街 路 門 牌	錯誤 註記
1	興昌路57號三樓		2	興昌路57號四樓	
3	興昌路57號五樓		4	興昌路57號六樓	
5	興昌路57號七樓		6	興昌路57號八樓	
7	興昌路57號九樓		8	興昌路57號十樓	
9	興昌路57號十一樓		10	興昌路57號十二樓	
11	興昌路57號十三樓		12	興昌路57號十四樓	
13	興昌路59號三樓		14	興昌路59號四樓	
15	興昌路59號五樓		16	興昌路59號六樓	
17	興昌路59號七樓		18	興昌路59號八樓	
19	興昌路59號九樓		20	興昌路59號十樓	
21	興昌路59號十一樓		22	興昌路59號十二樓	
23	興昌路59號十三樓		24	興昌路59號十四樓	
25	興昌路61號三樓		26	興昌路61號四樓	
27	興昌路61號五樓		28	興昌路61號六樓	





新舊里鄰門牌對照表

RLRP04120

戶政所別：臺南市府南戶政事務所

調整日期：107年01月29日

行 政 區 劃	調整前	省市縣市：臺南市	鄉鎮市區：南 區	村里：荔宅里	鄰：006 鄰
	調整後	省市縣市：臺南市	鄉鎮市區：南 區	村里：大成里	鄰：004 鄰

序 號	調 整 之 街 路 門 牌	錯誤 註記	序 號	調 整 之 街 路 門 牌	錯誤 註記
29	興昌路6 1號七樓		30	興昌路6 1號八樓	
31	興昌路6 1號九樓		32	興昌路6 1號十樓	
33	興昌路6 1號十一樓		34	興昌路6 1號十二樓	
35	興昌路6 1號十三樓		36	興昌路6 1號十四樓	
37	興昌路6 3號二樓		38	興昌路6 3號三樓	
39	興昌路6 3號四樓		40	興昌路6 3號五樓	
41	興昌路6 3號六樓		42	興昌路6 3號七樓	
43	興昌路6 3號八樓		44	興昌路6 3號九樓	
45	興昌路6 3號十樓		46	興昌路6 3號十一樓	
47	興昌路6 3號十二樓		48	興昌路6 3號十三樓	
49	興昌路6 3號十四樓		50	興昌路6 5號	
51	興昌路6 5號二樓		52	興昌路6 5號三樓	
53	興昌路6 5號四樓		54	興昌路6 5號五樓	
55	興昌路6 5號六樓		56	興昌路6 5號七樓	





新舊里鄰門牌對照表

RLRP04120

戶政所別：臺南市府南戶政事務所

調整日期：107年01月29日

行	政	調整前	省市縣市：臺南市	鄉鎮市區：南 區	村里：荔宅里	鄰：006 鄰
區	劃	調整後	省市縣市：臺南市	鄉鎮市區：南 區	村里：大成里	鄰：004 鄰

序號	調整之街路門牌	錯誤註記	序號	調整之街路門牌	錯誤註記
57	興昌路65號八樓		58	興昌路65號九樓	
59	興昌路65號十樓		60	興昌路65號十一樓	
61	興昌路65號十二樓		62	興昌路65號十三樓	
63	興昌路65號十四樓		64	興昌路67號	
65	興昌路67號二樓		66	興昌路67號三樓	
67	興昌路67號四樓		68	興昌路67號五樓	
69	興昌路67號六樓		70	興昌路67號七樓	
71	興昌路67號八樓		72	興昌路67號九樓	
73	興昌路67號十樓		74	興昌路67號十一樓	
75	興昌路67號十二樓		76	興昌路67號十三樓	
77	興昌路67號十四樓		78	興昌路69號	
79	興昌路69號二樓		80	興昌路69號三樓	
81	興昌路69號四樓		82	興昌路69號五樓	
83	興昌路69號六樓		84	興昌路69號七樓	





新舊里鄰門牌對照表

RLRP04120

戶政所別：臺南市府南戶政事務所

調整日期：107年01月29日

行 政 區 劃	調整前	省市縣市：臺南市	鄉鎮市區：南 區	村里：荔宅里	鄰：006 鄰
	調整後	省市縣市：臺南市	鄉鎮市區：南 區	村里：大成里	鄰：004 鄰

序 號	調 整 之 街 路 門 牌	錯誤 註記	序 號	調 整 之 街 路 門 牌	錯誤 註記
85	興昌路69號八樓		86	興昌路69號九樓	
87	興昌路69號十樓		88	興昌路69號十一樓	
89	興昌路69號十二樓		90	興昌路69號十三樓	
91	興昌路69號十四樓		92	興昌路71號	
93	興昌路71號二樓		94	興昌路71號三樓	
95	興昌路71號四樓		96	興昌路71號五樓	
97	興昌路71號六樓		98	興昌路71號七樓	
99	興昌路71號八樓		100	興昌路71號九樓	
101	興昌路71號十樓		102	興昌路71號十一樓	
103	興昌路71號十二樓		104	興昌路71號十三樓	
105	興昌路71號十四樓		106	興昌路73號	
107	興昌路73號二樓		108	興昌路73號三樓	
109	興昌路73號四樓		110	興昌路73號五樓	
111	興昌路73號六樓		112	興昌路73號七樓	

臺南市府南戶政事務所





新舊里鄰門牌對照表

RLRP04120

戶政所別：臺南市府南戶政事務所

調整日期：107年01月29日

行 政 區 劃	調整前	省市縣市：臺南市	鄉鎮市區：南 區	村里：荔宅里	鄰：006 鄰
	調整後	省市縣市：臺南市	鄉鎮市區：南 區	村里：大成里	鄰：004 鄰

序 號	調 整 之 街 路 門 牌	錯誤 註記	序 號	調 整 之 街 路 門 牌	錯誤 註記
113	興昌路73號八樓		114	興昌路73號九樓	
115	興昌路73號十樓		116	興昌路73號十一樓	
117	興昌路73號十二樓		118	興昌路73號十三樓	
119	興昌路73號十四樓		120	興昌路75號三樓	
121	興昌路75號四樓		122	興昌路75號五樓	
123	興昌路75號六樓		124	興昌路75號七樓	
125	興昌路75號八樓		126	興昌路75號九樓	
127	興昌路75號十樓		128	興昌路75號十一樓	
129	興昌路75號十二樓		130	興昌路75號十三樓	
131	興昌路75號十四樓				

臺南市府南戶政事務所





新舊里鄰門牌對照表

RLRP04120

戶政所別：臺南市府南戶政事務所

調整日期：107年01月29日

行 區	政 劃	調整前	省市縣市：臺南市	鄉鎮市區：南 區	村里：荔宅里	鄰：007 鄰
		調整後	省市縣市：臺南市	鄉鎮市區：南 區	村里：大成里	鄰：002 鄰

序 號	調 整 之 街 路 門 牌	錯誤 註記	序 號	調 整 之 街 路 門 牌	錯誤 註記
1	興昌路53巷48號		2	興昌路53巷50號	
3	興昌路53巷50號三樓				

臺南市府南戶政事務所





新舊里鄰門牌對照表

RLRP04120

戶政所別：臺南市府南戶政事務所

調整日期：107年01月29日

行 區	政 劃	調整前	省市縣市：臺南市	鄉鎮市區：南 區	村里：荔宅里	鄰：008 鄰
		調整後	省市縣市：臺南市	鄉鎮市區：南 區	村里：大成里	鄰：002 鄰

序 號	調 整 之 街 路 門 牌	錯誤 註記	序 號	調 整 之 街 路 門 牌	錯誤 註記
1	大成路一段192號				

臺南市府南戶政事務所





新舊里鄰門牌對照表

RLRP04120

戶政所別：臺南市府南戶政事務所

調整日期：107年01月29日

行政區劃	調整前	省市縣市：臺南市	鄉鎮市區：南區	村里：荔宅里	鄰：009鄰
	調整後	省市縣市：臺南市	鄉鎮市區：南區	村里：大成里	鄰：005鄰

序號	調整之街路門牌	錯誤註記	序號	調整之街路門牌	錯誤註記
1	大成路一段171號				

臺南市府南戶政事務所





新舊里鄰門牌對照表

RLRP04120

戶政所別：臺南市府南戶政事務所

調整日期：107年01月29日

行 區	政 劃	調整前	省市縣市：臺南市	鄉鎮市區：南 區	村里：荔宅里	鄰：010 鄰
		調整後	省市縣市：臺南市	鄉鎮市區：南 區	村里：大成里	鄰：005 鄰

序 號	調 整 之 街 路 門 牌	錯誤 註記	序 號	調 整 之 街 路 門 牌	錯誤 註記
1	大成路一段193巷1號		2	大成路一段193巷12號	
3	大成路一段193巷14號		4	大成路一段193巷16弄2號	
5	西門路一段131巷14號		6	西門路一段139號	
7	西門路一段147號		8	西門路一段152號	
9	西門路一段155號		10	西門路一段156號	
11	西門路一段156之1號		12	西門路一段159號	
13	西門路一段161號		14	西門路一段162號	
15	西門路一段164號		16	西門路一段165號	
17	西門路一段166號		18	西門路一段167號	
19	西門路一段170號		20	西門路一段172號	
21	西門路一段174號		22	西門路一段176號	
23	西門路一段178號		24	西門路一段188號	
25	西門路一段190號				

臺南市府南戶政事務所





新舊里鄰門牌對照表

RLRP04120

戶政所別：臺南市府南戶政事務所

調整日期：107年01月29日

行 政 區 劃	調整前	省市縣市：臺南市	鄉鎮市區：南 區	村里：明德里	鄰：001 鄰
	調整後	省市縣市：臺南市	鄉鎮市區：南 區	村里：明德里	鄰：004 鄰

序 號	調 整 之 街 路 門 牌	錯誤 註記	序 號	調 整 之 街 路 門 牌	錯誤 註記
1	大成路一段128號		2	大成路一段130號	
3	大成路一段132號		4	大成路一段136號	
5	大成路一段168巷14號		6	大成路一段168巷14號之1一樓	
7	大成路一段168巷14號之1二樓		8	大成路一段168巷14號之1三樓	
9	大成路一段168巷14號之1四樓		10	大成路一段168巷16號	
11	大成路一段168巷18號		12	大成路一段168巷20號	
13	水交社路1號		14	水交社路1號三樓之1	
15	水交社路1號三樓之2		16	水交社路1號三樓之3	
17	水交社路1號三樓之5		18	水交社路1號三樓之6	
19	水交社路1號三樓之7		20	水交社路1號三樓之8	
21	水交社路1號三樓之9		22	水交社路1號三樓之10	
23	水交社路1號三樓之11		24	水交社路1號三樓之12	
25	水交社路1號三樓之13		26	水交社路1號四樓之1	
27	水交社路1號四樓之2		28	水交社路1號四樓之3	





新舊里鄰門牌對照表

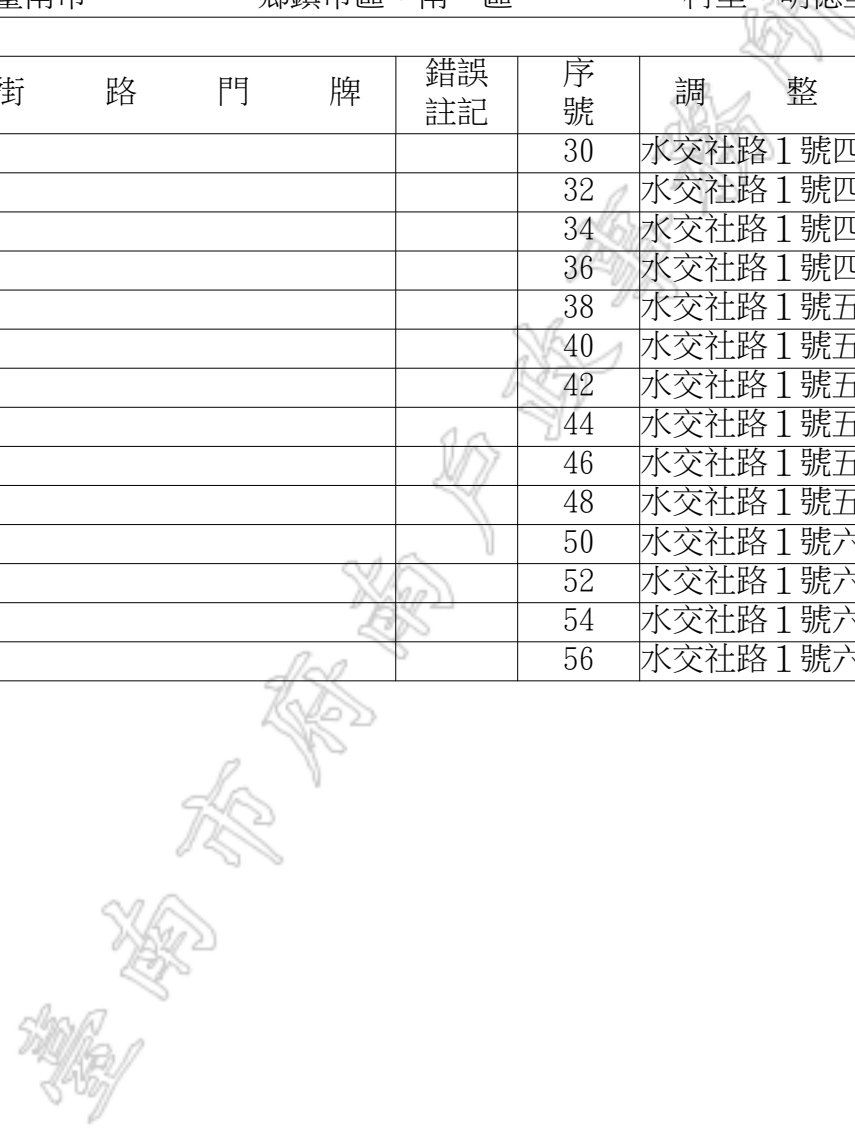
RLRP04120

戶政所別：臺南市府南戶政事務所

調整日期：107年01月29日

行 政 區 劃	調整前	省市縣市：臺南市	鄉鎮市區：南 區	村里：明德里	鄰：001 鄰
	調整後	省市縣市：臺南市	鄉鎮市區：南 區	村里：明德里	鄰：004 鄰

序 號	調 整 之 街 路 門 牌	錯誤 註記	序 號	調 整 之 街 路 門 牌	錯誤 註記
29	水交社路1號四樓之5		30	水交社路1號四樓之6	
31	水交社路1號四樓之7		32	水交社路1號四樓之8	
33	水交社路1號四樓之9		34	水交社路1號四樓之10	
35	水交社路1號四樓之11		36	水交社路1號四樓之12	
37	水交社路1號四樓之13		38	水交社路1號五樓之1	
39	水交社路1號五樓之2		40	水交社路1號五樓之3	
41	水交社路1號五樓之5		42	水交社路1號五樓之6	
43	水交社路1號五樓之7		44	水交社路1號五樓之8	
45	水交社路1號五樓之9		46	水交社路1號五樓之10	
47	水交社路1號五樓之11		48	水交社路1號五樓之12	
49	水交社路1號五樓之13		50	水交社路1號六樓之1	
51	水交社路1號六樓之2		52	水交社路1號六樓之3	
53	水交社路1號六樓之5		54	水交社路1號六樓之6	
55	水交社路1號六樓之7		56	水交社路1號六樓之8	





新舊里鄰門牌對照表

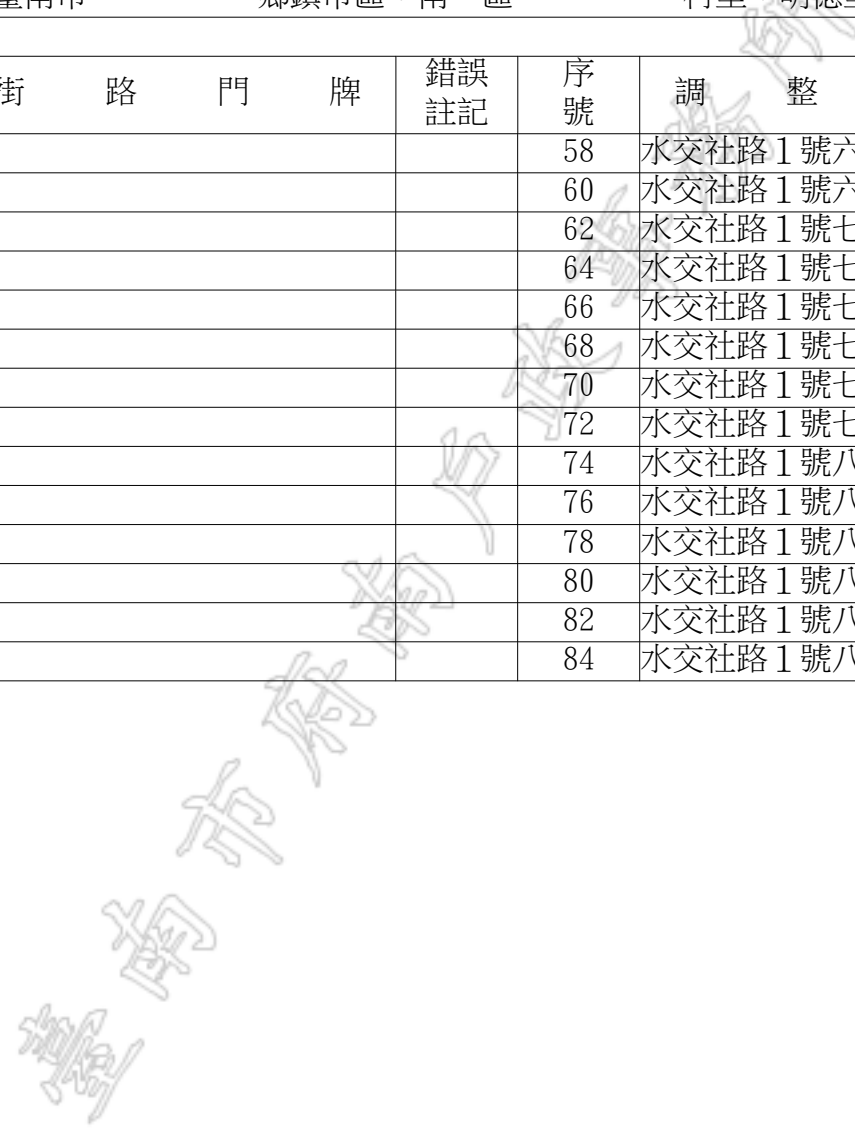
RLRP04120

戶政所別：臺南市府南戶政事務所

調整日期：107年01月29日

行 政 區 劃	調整前	省市縣市：臺南市	鄉鎮市區：南 區	村里：明德里	鄰：001 鄰
	調整後	省市縣市：臺南市	鄉鎮市區：南 區	村里：明德里	鄰：004 鄰

序 號	調 整 之 街 路 門 牌	錯誤 註記	序 號	調 整 之 街 路 門 牌	錯誤 註記
57	水交社路1號六樓之9		58	水交社路1號六樓之10	
59	水交社路1號六樓之11		60	水交社路1號六樓之12	
61	水交社路1號六樓之13		62	水交社路1號七樓之1	
63	水交社路1號七樓之2		64	水交社路1號七樓之3	
65	水交社路1號七樓之5		66	水交社路1號七樓之6	
67	水交社路1號七樓之7		68	水交社路1號七樓之8	
69	水交社路1號七樓之9		70	水交社路1號七樓之10	
71	水交社路1號七樓之11		72	水交社路1號七樓之12	
73	水交社路1號七樓之13		74	水交社路1號八樓之1	
75	水交社路1號八樓之2		76	水交社路1號八樓之3	
77	水交社路1號八樓之5		78	水交社路1號八樓之6	
79	水交社路1號八樓之7		80	水交社路1號八樓之8	
81	水交社路1號八樓之9		82	水交社路1號八樓之10	
83	水交社路1號八樓之11		84	水交社路1號八樓之12	





新舊里鄰門牌對照表

RLRP04120

戶政所別：臺南市府南戶政事務所

調整日期：107年01月29日

行	政	調整前	省市縣市：臺南市	鄉鎮市區：南 區	村里：明德里	鄰：001 鄰
區	劃	調整後	省市縣市：臺南市	鄉鎮市區：南 區	村里：明德里	鄰：004 鄰

序號	調整之街路門牌	錯誤註記	序號	調整之街路門牌	錯誤註記
85	水交社路1號八樓之13		86	水交社路1號九樓之1	
87	水交社路1號九樓之2		88	水交社路1號九樓之3	
89	水交社路1號九樓之5		90	水交社路1號九樓之6	
91	水交社路1號九樓之7		92	水交社路1號九樓之8	
93	水交社路1號九樓之9		94	水交社路1號九樓之10	
95	水交社路1號九樓之11		96	水交社路1號九樓之12	
97	水交社路1號九樓之13		98	水交社路1號十樓之1	
99	水交社路1號十樓之2		100	水交社路1號十樓之3	
101	水交社路1號十樓之5		102	水交社路1號十樓之6	
103	水交社路1號十樓之7		104	水交社路1號十樓之8	
105	水交社路1號十樓之9		106	水交社路1號十樓之10	
107	水交社路1號十樓之11		108	水交社路1號十樓之12	
109	水交社路1號十樓之13		110	水交社路1號十一樓之1	
111	水交社路1號十一樓之2		112	水交社路1號十一樓之3	





新舊里鄰門牌對照表

RLRP04120

戶政所別：臺南市府南戶政事務所

調整日期：107年01月29日

行 政 區 劃	調整前	省市縣市：臺南市	鄉鎮市區：南 區	村里：明德里	鄰：001 鄰
	調整後	省市縣市：臺南市	鄉鎮市區：南 區	村里：明德里	鄰：004 鄰

序 號	調 整 之 街 路 門 牌	錯誤 註記	序 號	調 整 之 街 路 門 牌	錯誤 註記
113	水交社路1號十一樓之5		114	水交社路1號十一樓之6	
115	水交社路1號十一樓之7		116	水交社路1號十一樓之8	
117	水交社路1號十一樓之9		118	水交社路1號十一樓之10	
119	水交社路1號十一樓之11		120	水交社路1號十一樓之12	
121	水交社路1號十一樓之13		122	水交社路1號十二樓之1	
123	水交社路1號十二樓之2		124	水交社路1號十二樓之3	
125	水交社路1號十二樓之5		126	水交社路1號十二樓之6	
127	水交社路1號十二樓之7		128	水交社路1號十二樓之8	
129	水交社路1號十二樓之9		130	水交社路1號十二樓之10	
131	水交社路1號十二樓之11		132	水交社路1號十二樓之12	
133	水交社路1號十二樓之13		134	水交社路1號十三樓之1	
135	水交社路1號十三樓之2		136	水交社路1號十三樓之3	
137	水交社路1號十三樓之5		138	水交社路1號十三樓之6	
139	水交社路1號十三樓之7		140	水交社路1號十三樓之8	





新 舊 里 鄰 門 牌 對 照 表

RLRP04120

戶政所別：臺南市府南戶政事務所

調整日期：107年01月29日

行 區	政 劃	調整前	省市縣市：臺南市	鄉鎮市區：南 區	村里：明德里	鄰：001 鄰
		調整後	省市縣市：臺南市	鄉鎮市區：南 區	村里：明德里	鄰：004 鄰

序 號	調 整 之 街 路 門 牌	錯誤 註記	序 號	調 整 之 街 路 門 牌	錯誤 註記
141	水交社路1號十三樓之9		142	水交社路1號十三樓之10	
143	水交社路1號十三樓之11		144	水交社路1號十三樓之12	
145	水交社路1號十三樓之13		146	水交社路1號十四樓之1	
147	水交社路1號十四樓之2		148	水交社路1號十四樓之3	
149	水交社路1號十四樓之5		150	水交社路1號十四樓之6	
151	水交社路1號十四樓之7		152	水交社路1號十四樓之8	
153	水交社路1號十四樓之9		154	水交社路1號十四樓之10	
155	水交社路1號十四樓之11		156	水交社路1號十四樓之12	
157	水交社路1號十四樓之13				

臺南市府南戶政事務所





新舊里鄰門牌對照表

RLRP04120

戶政所別：臺南市府南戶政事務所

調整日期：107年01月29日

行	政	調整前	省市縣市：臺南市	鄉鎮市區：南 區	村里：明德里	鄰：002 鄰
區	劃	調整後	省市縣市：臺南市	鄉鎮市區：南 區	村里：明德里	鄰：001 鄰

序號	調整之街路門牌	錯誤註記	序號	調整之街路門牌	錯誤註記
1	大成路一段193巷20號		2	大成路一段193巷20號之1	
3	大成路一段193巷20號之2		4	大成路一段193巷20號之3	
5	大成路一段193巷20號之4		6	大成路一段193巷20號之5	
7	大成路一段193巷20號之6		8	大成路一段193巷20號之7	
9	大成路一段193巷20號之8		10	大成路一段193巷20號之9	
11	大成路一段193巷20號之10		12	大成路一段193巷21號	
13	大成路一段193巷22號		14	大成路一段193巷23號	
15	大成路一段193巷24號		16	大成路一段193巷25號	
17	大成路一段193巷26號		18	大成路一段193巷27號	
19	大成路一段193巷28號		20	大成路一段193巷29號	
21	大成路一段193巷30號		22	大成路一段193巷31號	
23	大成路一段193巷32號		24	大成路一段193巷33號	
25	大成路一段193巷34號		26	大成路一段193巷35號	
27	大成路一段193巷36號		28	大成路一段193巷37號	





新舊里鄰門牌對照表

RLRP04120

戶政所別：臺南市府南戶政事務所

調整日期：107年01月29日

行 政 區 劃	調整前	省市縣市：臺南市	鄉鎮市區：南 區	村里：明德里	鄰：002 鄰
	調整後	省市縣市：臺南市	鄉鎮市區：南 區	村里：明德里	鄰：001 鄰

序 號	調 整 之 街 路 門 牌	錯誤 註記	序 號	調 整 之 街 路 門 牌	錯誤 註記
29	大成路一段193巷38號		30	大成路一段193巷39號	
31	大成路一段193巷40號		32	大成路一段193巷41號	
33	大成路一段193巷41號二樓		34	大成路一段193巷42號	
35	大成路一段193巷42號二樓		36	大成路一段193巷46號	
37	大成路一段193巷47號		38	大成路一段193巷48號	
39	大成路一段193巷49號		40	大成路一段193巷50號	
41	大成路一段193巷56號		42	大成路一段193巷57號	
43	大成路一段193巷58號		44	大成路一段193巷59號	
45	大成路一段193巷60號		46	大成路一段193巷61號	
47	大成路一段193巷65號		48	大成路一段193巷66號二樓	
49	大成路一段193巷67號		50	大成路一段193巷67號二樓	

臺南市府南戶政事務所





新舊里鄰門牌對照表

RLRP04120

戶政所別：臺南市府南戶政事務所

調整日期：107年01月29日

行 區	政 劃	調整前	省市縣市：臺南市	鄉鎮市區：南 區	村里：明德里	鄰：003 鄰
		調整後	省市縣市：臺南市	鄉鎮市區：南 區	村里：明德里	鄰：001 鄰

序 號	調 整 之 街 路 門 牌	錯 誤 註 記	序 號	調 整 之 街 路 門 牌	錯 誤 註 記
1	大成路一段193巷71號		2	大成路一段193巷72號	
3	大成路一段193巷73號		4	大成路一段193巷74號	
5	大成路一段193巷75號		6	大成路一段193巷76號	
7	大成路一段193巷77號		8	大成路一段193巷78號	
9	大成路一段193巷79號		10	大成路一段193巷80號	
11	大成路一段193巷81號		12	大成路一段193巷82號	
13	大成路一段193巷83號		14	大成路一段193巷84號	
15	大成路一段193巷85號		16	大成路一段193巷89號	
17	大成路一段193巷90號		18	大成路一段193巷90號二樓	
19	大成路一段193巷91號		20	大成路一段193巷91號二樓	
21	大成路一段193巷96號		22	大成路一段193巷97號	
23	大成路一段193巷98號		24	大成路一段193巷99號	
25	大成路一段193巷100號		26	大成路一段193巷106號	
27	大成路一段193巷107號		28	大成路一段193巷108號	





新舊里鄰門牌對照表

RLRP04120

戶政所別：臺南市府南戶政事務所

調整日期：107年01月29日

行 區	政 劃	調整前	省市縣市：臺南市	鄉鎮市區：南 區	村里：明德里	鄰：003 鄰
		調整後	省市縣市：臺南市	鄉鎮市區：南 區	村里：明德里	鄰：001 鄰

序 號	調 整 之 街 路 門 牌	錯 誤 註 記	序 號	調 整 之 街 路 門 牌	錯 誤 註 記
29	大成路一段193巷109號		30	大成路一段193巷110號	
31	大成路一段193巷111號		32	大成路一段193巷112號	
33	大成路一段193巷113號		34	大成路一段193巷114號	
35	大成路一段193巷115號		36	大成路一段193巷115號二樓	
37	大成路一段193巷116號		38	大成路一段193巷116號二樓	

臺南市府南戶政事務所





新舊里鄰門牌對照表

RLRP04120

戶政所別：臺南市府南戶政事務所

調整日期：107年01月29日

行 區	政 劃	調整前	省市縣市：臺南市	鄉鎮市區：南 區	村里：明德里	鄰：004 鄰
		調整後	省市縣市：臺南市	鄉鎮市區：南 區	村里：明德里	鄰：001 鄰

序 號	調 整 之 街 路 門 牌	錯誤 註記	序 號	調 整 之 街 路 門 牌	錯誤 註記
1	大成路一段193巷121號		2	大成路一段193巷122號	
3	大成路一段193巷123號		4	大成路一段193巷124號	
5	大成路一段193巷125號		6	大成路一段193巷126號	
7	大成路一段193巷127號		8	大成路一段193巷128號	
9	大成路一段193巷129號		10	大成路一段193巷130號	
11	大成路一段193巷131號		12	大成路一段193巷132號	
13	大成路一段193巷133號		14	大成路一段193巷134號	
15	大成路一段193巷135號		16	大成路一段193巷136號	
17	大成路一段193巷137號		18	大成路一段193巷138號	
19	大成路一段193巷139號		20	大成路一段193巷140號一樓	
21	大成路一段193巷140號二樓		22	大成路一段193巷141號	
23	大成路一段193巷141號二樓		24	大成路一段193巷151號	
25	大成路一段193巷152號		26	大成路一段193巷153號	
27	大成路一段193巷154號		28	大成路一段193巷155號	





新舊里鄰門牌對照表

RLRP04120

戶政所別：臺南市府南戶政事務所

調整日期：107年01月29日

行 政 區 劃	調整前	省市縣市：臺南市	鄉鎮市區：南 區	村里：明德里	鄰：004 鄰
	調整後	省市縣市：臺南市	鄉鎮市區：南 區	村里：明德里	鄰：001 鄰

序 號	調 整 之 街 路 門 牌	錯誤 註記	序 號	調 整 之 街 路 門 牌	錯誤 註記
29	大成路一段193巷164號		30	大成路一段193巷164號二樓	
31	大成路一段193巷165號		32	大成路一段193巷165號二樓	
33	大成路一段193巷165號之2		34	大成路一段193巷166號	
35	大成路一段193巷166號二樓		36	大成路一段193巷167號	
37	大成路一段193巷167號二樓		38	大成路一段193巷173號	
39	大成路一段193巷174號		40	大成路一段193巷175號	
41	大成路一段193巷176號		42	大成路一段193巷177號	
43	大成路一段193巷178號		44	大成路一段193巷179號	
45	大成路一段193巷190號		46	大成路一段193巷190號二樓	
47	大成路一段193巷191號		48	大成路一段193巷191號二樓	
49	大成路一段193巷192號		50	大成路一段193巷192號二樓	
51	大成路一段193巷193號		52	大成路一段193巷193號二樓	
53	大成路一段193巷196號		54	大成路一段193巷197號	
55	大成路一段193巷198號		56	大成路一段193巷199號	





新 舊 里 鄰 門 牌 對 照 表

RLRP04120

戶政所別：臺南市府南戶政事務所

調整日期：107年01月29日

行 政 區 劃	調整前	省市縣市：臺南市	鄉鎮市區：南 區	村里：明德里	鄰：004 鄰
	調整後	省市縣市：臺南市	鄉鎮市區：南 區	村里：明德里	鄰：001 鄰

序 號	調 整 之 街 路 門 牌	錯 誤 註 記	序 號	調 整 之 街 路 門 牌	錯 誤 註 記
57	大成路一段193巷200號		58	大成路一段193巷200號之1	
59	大成路一段193巷200號之2		60	大成路一段193巷200號之3	
61	大成路一段193巷200號之4		62	大成路一段193巷214號	
63	大成路一段193巷214號二樓		64	大成路一段193巷215號	
65	大成路一段193巷215號二樓		66	大成路一段193巷216號	
67	大成路一段193巷216號二樓		68	大成路一段193巷217號	
69	大成路一段193巷217號二樓				

臺南市府南戶政事務所





新舊里鄰門牌對照表

RLRP04120

戶政所別：臺南市府南戶政事務所

調整日期：107年01月29日

行 政 區 劃	調整前	省市縣市：臺南市	鄉鎮市區：南 區	村里：明德里	鄰：005 鄰
	調整後	省市縣市：臺南市	鄉鎮市區：南 區	村里：明德里	鄰：002 鄰

序 號	調 整 之 街 路 門 牌	錯誤 註記	序 號	調 整 之 街 路 門 牌	錯誤 註記
1	大成路一段55號		2	大成路一段61巷1號	
3	大成路一段61巷2號		4	大成路一段61巷5號	
5	大成路一段61巷6號		6	大成路一段61巷7號	
7	大成路一段61巷8號		8	大成路一段61巷9號	
9	大成路一段61巷10號		10	大成路一段61巷11號	
11	大成路一段61巷12號		12	大成路一段61巷14號	
13	大成路一段61巷20號		14	大成路一段61巷22號	
15	大成路一段61巷24號		16	大成路一段61巷26號	
17	大成路一段61巷28號		18	大成路一段61巷30號	
19	大成路一段61巷34號		20	大成路一段61巷42號	
21	大成路一段61巷46號		22	大成路一段61巷48號	
23	大成路一段61巷50號		24	大成路一段63號	
25	大成路一段65號		26	大成路一段71號	
27	大成路一段73號		28	大成路一段75號	

臺南市府南戶政事務所





新舊里鄰門牌對照表

RLRP04120

戶政所別：臺南市府南戶政事務所

調整日期：107年01月29日

行 政 區 劃	調整前	省市縣市：臺南市	鄉鎮市區：南 區	村里：明德里	鄰：005 鄰
	調整後	省市縣市：臺南市	鄉鎮市區：南 區	村里：明德里	鄰：002 鄰

序 號	調 整 之 街 路 門 牌	錯誤 註記	序 號	調 整 之 街 路 門 牌	錯誤 註記
29	大成路一段77號		30	大成路一段79號	

臺南市府南戶政事務所





新 舊 里 鄰 門 牌 對 照 表

RLRP04120

戶政所別：臺南市府南戶政事務所

調整日期：107年01月29日

行 政 區 劃	調整前	省市縣市：臺南市	鄉鎮市區：南 區	村里：明德里	鄰：006 鄰
	調整後	省市縣市：臺南市	鄉鎮市區：南 區	村里：明德里	鄰：002 鄰

序 號	調 整 之 街 路 門 牌	錯誤 註記	序 號	調 整 之 街 路 門 牌	錯誤 註記
1	大成路一段5號		2	大成路一段6 1 巷3號	
3	大成路一段6 1 巷1 3號		4	大成路一段6 1 巷1 5號	
5	大成路一段6 1 巷1 7號		6	大成路一段6 1 巷1 9號	
7	大成路一段6 1 巷2 1號		8	大成路一段6 1 巷2 3號	
9	大成路一段6 1 巷2 5號		10	大成路一段6 1 巷2 7號	
11	大成路一段6 1 巷2 9號		12	大成路一段6 1 巷3 1號	
13	大成路一段6 1 巷3 2號		14	大成路一段6 1 巷3 3號	
15	大成路一段6 1 巷3 5號		16	大成路一段6 1 巷3 7號	
17	大成路一段6 1 巷3 7之1號		18	大成路一段6 1 巷3 9號	
19	大成路一段6 1 巷3 9號之1		20	大成路一段6 1 巷4 0號	
21	大成路一段6 1 巷4 0之1號		22	大成路一段6 1 巷4 9號	
23	大成路一段6 1 巷5 1號		24	大成路一段6 1 巷5 3號	
25	大成路一段6 1 巷5 4號		26	大成路一段6 1 巷5 5號	
27	大成路一段6 1 巷5 6號		28	大成路一段6 1 巷5 7號	





新舊里鄰門牌對照表

RLRP04120

戶政所別：臺南市府南戶政事務所

調整日期：107年01月29日

行 區	政 劃	調整前	省市縣市：臺南市	鄉鎮市區：南 區	村里：明德里	鄰：006 鄰
		調整後	省市縣市：臺南市	鄉鎮市區：南 區	村里：明德里	鄰：002 鄰

序 號	調 整 之 街 路 門 牌	錯 誤 註 記	序 號	調 整 之 街 路 門 牌	錯 誤 註 記
29	大成路一段6 1巷5 8號		30	大成路一段6 1巷5 9號	
31	大成路一段6 1巷6 0號		32	大成路一段6 1巷6 0之1號	
33	大成路一段6 1巷6 1號		34	大成路一段6 1巷6 2號	
35	大成路一段6 1巷6 3號		36	大成路一段6 1巷6 4號	
37	大成路一段6 1巷6 6號		38	大成路一段6 1巷6 8號	
39	大成路一段6 1巷7 0號		40	大成路一段6 1巷7 2號	
41	大成路一段6 1巷7 4號		42	大成路一段6 1巷7 6號	
43	大成路一段6 1巷8 4號		44	新都路2 0號	

臺南市府南戶政事務所





新舊里鄰門牌對照表

RLRP04120

戶政所別：臺南市府南戶政事務所

調整日期：107年01月29日

行	政	調整前	省市縣市：臺南市	鄉鎮市區：南 區	村里：明德里	鄰：007 鄰
區	劃	調整後	省市縣市：臺南市	鄉鎮市區：南 區	村里：明德里	鄰：001 鄰

序號	調整之街路門牌	錯誤註記	序號	調整之街路門牌	錯誤註記
1	大成路一段193巷156號		2	大成路一段193巷157號	
3	大成路一段193巷158號		4	大成路一段193巷159號	
5	大成路一段193巷201號		6	大成路一段193巷203號	
7	大成路一段193巷203之1號		8	大成路一段193巷203之2號	
9	大成路一段193巷203之3號		10	大成路一段193巷204號	
11	大成路一段193巷205號		12	大成路一段193巷206號	
13	大成路一段193巷207號		14	大成路一段193巷208號	

臺南市府南戶政事務所





新 舊 里 鄰 門 牌 對 照 表

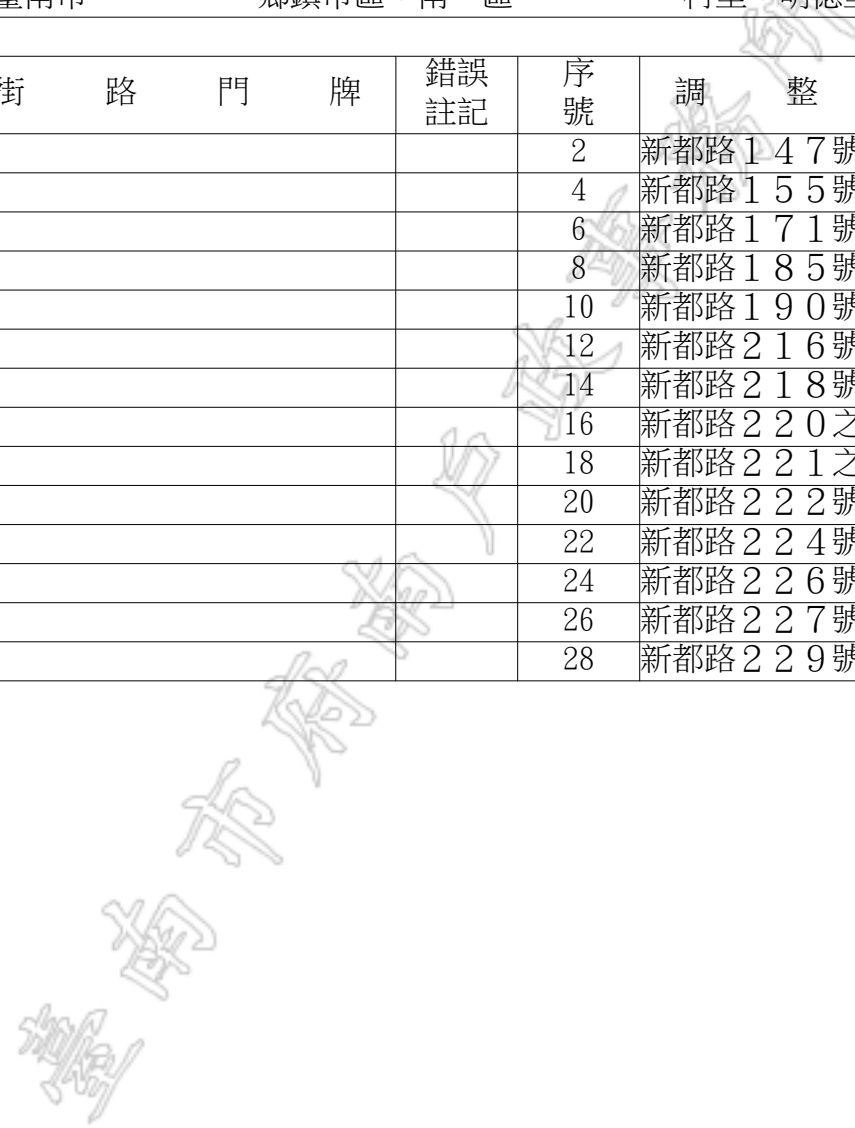
RLRP04120

戶政所別：臺南市府南戶政事務所

調整日期：107年01月29日

行 政 區 劃	調整前	省市縣市：臺南市	鄉鎮市區：南 區	村里：明德里	鄰：007 鄰
	調整後	省市縣市：臺南市	鄉鎮市區：南 區	村里：明德里	鄰：003 鄰

序 號	調 整 之 街 路 門 牌	錯 誤 註 記	序 號	調 整 之 街 路 門 牌	錯 誤 註 記
1	新都路145號		2	新都路147號	
3	新都路151號		4	新都路155號	
5	新都路163號		6	新都路171號	
7	新都路183號		8	新都路185號	
9	新都路188號		10	新都路190號	
11	新都路216號		12	新都路216號之1	
13	新都路218號		14	新都路218號之1	
15	新都路220號		16	新都路220之1號	
17	新都路221號		18	新都路221之1號	
19	新都路222號		20	新都路222號之1	
21	新都路222之1號		22	新都路224號	
23	新都路225號		24	新都路226號	
25	新都路226號之1		26	新都路227號	
27	新都路228號		28	新都路229號	





新 舊 里 鄰 門 牌 對 照 表

RLRP04120

戶政所別：臺南市府南戶政事務所

調整日期：107年01月29日

行 政 區 劃	調整前	省市縣市：臺南市	鄉鎮市區：南 區	村里：明德里	鄰：007 鄰
	調整後	省市縣市：臺南市	鄉鎮市區：南 區	村里：明德里	鄰：003 鄰

序 號	調 整 之 街 路 門 牌	錯誤 註記	序 號	調 整 之 街 路 門 牌	錯誤 註記
29	新都路230號		30	新都路231號	
31	新都路232號		32	新都路233號	
33	新都路233號之1		34	新都路234號	
35	新都路236號		36	新都路238號	
37	新都路242號		38	新都路244號	
39	新都路249號		40	新都路251號	
41	新都路253號		42	新都路255號之1	
43	新都路256巷40號		44	新都路256巷111號	
45	新都路257號		46	新都路259號	
47	新都路263號		48	新都路265號	
49	新都路291號				

臺南市府南戶政事務所





新舊里鄰門牌對照表

RLRP04120

戶政所別：臺南市府南戶政事務所

調整日期：107年01月29日

行	政	調整前	省市縣市：臺南市	鄉鎮市區：南 區	村里：明德里	鄰：008 鄰
區	劃	調整後	省市縣市：臺南市	鄉鎮市區：南 區	村里：明德里	鄰：006 鄰

序號	調整之街路門牌	錯誤註記	序號	調整之街路門牌	錯誤註記
1	健康路一段327號		2	健康路一段333巷1號	

臺南市府南戶政事務所





新舊里鄰門牌對照表

RLRP04120

戶政所別：臺南市府南戶政事務所

調整日期：107年01月29日

行 區	政 劃	調整前	省市縣市：臺南市	鄉鎮市區：南 區	村里：明德里	鄰：009 鄰
		調整後	省市縣市：臺南市	鄉鎮市區：南 區	村里：明德里	鄰：006 鄰

序 號	調 整 之 街 路 門 牌	錯誤 註記	序 號	調 整 之 街 路 門 牌	錯誤 註記
1	興中街116巷1號		2	興中街116巷3號	
3	興中街116巷5號		4	興中街116巷7號	
5	興中街116巷9號		6	興中街116巷9號之1	
7	興中街116巷11號		8	興中街120巷2號	
9	興中街120巷4號		10	興中街120巷6號	
11	興中街120巷8號		12	興中街120巷10號	
13	興中街120巷10號之1		14	興中街120巷12號	

臺南市府南戶政事務所





新舊里鄰門牌對照表

RLRP04120

戶政所別：臺南市府南戶政事務所

調整日期：107年01月29日

行 政 區 劃	調整前	省市縣市：臺南市	鄉鎮市區：南 區	村里：明德里	鄰：012 鄰
	調整後	省市縣市：臺南市	鄉鎮市區：南 區	村里：明德里	鄰：005 鄰

序 號	調 整 之 街 路 門 牌	錯誤 註記	序 號	調 整 之 街 路 門 牌	錯誤 註記
1	大成路一段6 2巷1號		2	大成路一段6 2巷3號	
3	大成路一段6 2巷5號		4	大成路一段6 2巷7號	
5	大成路一段6 2巷9號		6	大成路一段6 6號	
7	大成路一段6 6號三樓之1		8	大成路一段6 6號三樓之2	
9	大成路一段6 6號三樓之3		10	大成路一段6 6號三樓之5	
11	大成路一段6 6號三樓之6		12	大成路一段6 6號四樓之1	
13	大成路一段6 6號四樓之2		14	大成路一段6 6號四樓之3	
15	大成路一段6 6號四樓之5		16	大成路一段6 6號四樓之6	
17	大成路一段6 6號五樓之1		18	大成路一段6 6號五樓之2	
19	大成路一段6 6號五樓之3		20	大成路一段6 6號五樓之5	
21	大成路一段6 6號五樓之6		22	大成路一段6 6號六樓之1	
23	大成路一段6 6號六樓之2		24	大成路一段6 6號六樓之3	
25	大成路一段6 6號六樓之5		26	大成路一段6 6號六樓之6	
27	大成路一段6 6號七樓之1		28	大成路一段6 6號七樓之2	





新舊里鄰門牌對照表

RLRP04120

戶政所別：臺南市府南戶政事務所

調整日期：107年01月29日

行 政 區 劃	調整前	省市縣市：臺南市	鄉鎮市區：南 區	村里：明德里	鄰：012 鄰
	調整後	省市縣市：臺南市	鄉鎮市區：南 區	村里：明德里	鄰：005 鄰

序 號	調 整 之 街 路 門 牌	錯誤 註記	序 號	調 整 之 街 路 門 牌	錯誤 註記
29	大成路一段66號七樓之3		30	大成路一段66號七樓之5	
31	大成路一段66號七樓之6		32	大成路一段68號	
33	大成路一段70號		34	大成路一段72號	
35	大成路一段76號		36	大成路一段76號三樓之1	
37	大成路一段76號三樓之2		38	大成路一段76號三樓之3	
39	大成路一段76號三樓之5		40	大成路一段76號四樓之1	
41	大成路一段76號四樓之2		42	大成路一段76號四樓之3	
43	大成路一段76號四樓之5		44	大成路一段76號五樓之1	
45	大成路一段76號五樓之2		46	大成路一段76號五樓之3	
47	大成路一段76號五樓之5		48	大成路一段76號六樓之1	
49	大成路一段76號六樓之2		50	大成路一段76號六樓之3	
51	大成路一段76號六樓之5		52	大成路一段76號七樓之1	
53	大成路一段76號七樓之2		54	大成路一段76號七樓之3	
55	大成路一段76號七樓之5		56	大成路一段78號	





新舊里鄰門牌對照表

RLRP04120

戶政所別：臺南市府南戶政事務所

調整日期：107年01月29日

行	政	調整前	省市縣市：臺南市	鄉鎮市區：南 區	村里：明德里	鄰：012 鄰
區	劃	調整後	省市縣市：臺南市	鄉鎮市區：南 區	村里：明德里	鄰：005 鄰

序號	調整之街路門牌	錯誤註記	序號	調整之街路門牌	錯誤註記
57	大成路一段80號		58	大成路一段82號	
59	大成路一段86號		60	大成路一段86號三樓之1	
61	大成路一段86號三樓之2		62	大成路一段86號三樓之3	
63	大成路一段86號三樓之5		64	大成路一段86號四樓之1	
65	大成路一段86號四樓之2		66	大成路一段86號四樓之3	
67	大成路一段86號四樓之5		68	大成路一段86號五樓之1	
69	大成路一段86號五樓之2		70	大成路一段86號五樓之3	
71	大成路一段86號五樓之5		72	大成路一段86號六樓之1	
73	大成路一段86號六樓之2		74	大成路一段86號六樓之3	
75	大成路一段86號六樓之5		76	大成路一段86號七樓之1	
77	大成路一段86號七樓之2		78	大成路一段86號七樓之3	
79	大成路一段86號七樓之5		80	大成路一段88號	
81	大成路一段90號		82	大成路一段92號	
83	大成路一段96號		84	大成路一段96號三樓之1	





新舊里鄰門牌對照表

RLRP04120

戶政所別：臺南市府南戶政事務所

調整日期：107年01月29日

行 政 區 劃	調整前	省市縣市：臺南市	鄉鎮市區：南 區	村里：明德里	鄰：012 鄰
	調整後	省市縣市：臺南市	鄉鎮市區：南 區	村里：明德里	鄰：005 鄰

序 號	調 整 之 街 路 門 牌	錯誤 註記	序 號	調 整 之 街 路 門 牌	錯誤 註記
85	大成路一段96號三樓之2		86	大成路一段96號三樓之3	
87	大成路一段96號三樓之5		88	大成路一段96號四樓之1	
89	大成路一段96號四樓之2		90	大成路一段96號四樓之3	
91	大成路一段96號四樓之5		92	大成路一段96號五樓之1	
93	大成路一段96號五樓之2		94	大成路一段96號五樓之3	
95	大成路一段96號五樓之5		96	大成路一段96號六樓之1	
97	大成路一段96號六樓之2		98	大成路一段96號六樓之3	
99	大成路一段96號六樓之5		100	大成路一段96號七樓之1	
101	大成路一段96號七樓之2		102	大成路一段96號七樓之3	
103	大成路一段96號七樓之5		104	大成路一段98號	
105	大成路一段100號		106	大成路一段102號	
107	大成路一段106號		108	大成路一段106號三樓之1	
109	大成路一段106號三樓之2		110	大成路一段106號三樓之3	
111	大成路一段106號四樓之1		112	大成路一段106號四樓之2	





新舊里鄰門牌對照表

RLRP04120

戶政所別：臺南市府南戶政事務所

調整日期：107年01月29日

行 區	政 劃	調整前	省市縣市：臺南市	鄉鎮市區：南 區	村里：明德里	鄰：012 鄰
		調整後	省市縣市：臺南市	鄉鎮市區：南 區	村里：明德里	鄰：005 鄰

序 號	調 整 之 街 路 門 牌	錯誤 註記	序 號	調 整 之 街 路 門 牌	錯誤 註記
113	大成路一段106號四樓之3		114	大成路一段106號五樓之1	
115	大成路一段106號五樓之2		116	大成路一段106號五樓之3	
117	大成路一段106號六樓之1		118	大成路一段106號六樓之2	
119	大成路一段106號六樓之3		120	大成路一段106號七樓之1	
121	大成路一段106號七樓之2		122	大成路一段106號七樓之3	
123	水交社路2號		124	水交社路6號	
125	水交社路8號		126	水交社路10號	
127	水交社路12號		128	水交社路20巷2號	
129	水交社路20巷2號三樓之1		130	水交社路20巷2號三樓之2	
131	水交社路20巷2號三樓之3		132	水交社路20巷2號四樓之1	
133	水交社路20巷2號四樓之2		134	水交社路20巷2號四樓之3	
135	水交社路20巷2號五樓之1		136	水交社路20巷2號五樓之2	
137	水交社路20巷2號五樓之3		138	水交社路20巷2號六樓之1	
139	水交社路20巷2號六樓之2		140	水交社路20巷2號六樓之3	





新 舊 里 鄰 門 牌 對 照 表

RLRP04120

戶政所別：臺南市府南戶政事務所

調整日期：107年01月29日

行 區	政 劃	調整前	省市縣市：臺南市	鄉鎮市區：南 區	村里：明德里	鄰：012 鄰
		調整後	省市縣市：臺南市	鄉鎮市區：南 區	村里：明德里	鄰：005 鄰

序 號	調 整 之 街 路 門 牌	錯 誤 註 記	序 號	調 整 之 街 路 門 牌	錯 誤 註 記
141	水交社路20巷2號七樓之1		142	水交社路20巷2號七樓之2	
143	水交社路20巷2號七樓之3		144	水交社路20巷6號	
145	水交社路20巷8號		146	水交社路20巷8號三樓之1	
147	水交社路20巷8號三樓之2		148	水交社路20巷8號三樓之3	
149	水交社路20巷8號三樓之5		150	水交社路20巷8號四樓之1	
151	水交社路20巷8號四樓之2		152	水交社路20巷8號四樓之3	
153	水交社路20巷8號四樓之5		154	水交社路20巷8號五樓之1	
155	水交社路20巷8號五樓之2		156	水交社路20巷8號五樓之3	
157	水交社路20巷8號五樓之5		158	水交社路20巷8號六樓之1	
159	水交社路20巷8號六樓之2		160	水交社路20巷8號六樓之3	
161	水交社路20巷8號六樓之5		162	水交社路20巷8號七樓之1	
163	水交社路20巷8號七樓之2		164	水交社路20巷8號七樓之3	
165	水交社路20巷8號七樓之5		166	水交社路20巷10號	
167	水交社路20巷12號		168	水交社路20巷12號三樓之1	





新 舊 里 鄰 門 牌 對 照 表

RLRP04120

戶政所別：臺南市府南戶政事務所

調整日期：107年01月29日

行 政 區 劃	調整前	省市縣市：臺南市	鄉鎮市區：南 區	村里：明德里	鄰：012 鄰
	調整後	省市縣市：臺南市	鄉鎮市區：南 區	村里：明德里	鄰：005 鄰

序 號	調 整 之 街 路 門 牌	錯誤 註記	序 號	調 整 之 街 路 門 牌	錯誤 註記
169	水交社路20巷12號三樓之2		170	水交社路20巷12號三樓之3	
171	水交社路20巷12號三樓之5		172	水交社路20巷12號四樓之1	
173	水交社路20巷12號四樓之2		174	水交社路20巷12號四樓之3	
175	水交社路20巷12號四樓之5		176	水交社路20巷12號五樓之1	
177	水交社路20巷12號五樓之2		178	水交社路20巷12號五樓之3	
179	水交社路20巷12號五樓之5		180	水交社路20巷12號六樓之1	
181	水交社路20巷12號六樓之2		182	水交社路20巷12號六樓之3	
183	水交社路20巷12號六樓之5		184	水交社路20巷12號七樓之1	
185	水交社路20巷12號七樓之2		186	水交社路20巷12號七樓之3	
187	水交社路20巷12號七樓之5		188	水交社路20巷16號	
189	水交社路20巷18號		190	水交社路20巷18號二樓之1	
191	水交社路20巷18號二樓之2		192	水交社路20巷18號三樓之1	
193	水交社路20巷18號三樓之2		194	水交社路20巷18號三樓之3	
195	水交社路20巷18號三樓之5		196	水交社路20巷18號四樓之1	





新舊里鄰門牌對照表

RLRP04120

戶政所別：臺南市府南戶政事務所

調整日期：107年01月29日

行 政 區 劃	調整前	省市縣市：臺南市	鄉鎮市區：南 區	村里：明德里	鄰：012 鄰
	調整後	省市縣市：臺南市	鄉鎮市區：南 區	村里：明德里	鄰：005 鄰

序 號	調 整 之 街 路 門 牌	錯誤 註記	序 號	調 整 之 街 路 門 牌	錯誤 註記
197	水交社路20巷18號四樓之2		198	水交社路20巷18號四樓之3	
199	水交社路20巷18號四樓之5		200	水交社路20巷18號五樓之1	
201	水交社路20巷18號五樓之2		202	水交社路20巷18號五樓之3	
203	水交社路20巷18號五樓之5		204	水交社路20巷18號六樓之1	
205	水交社路20巷18號六樓之2		206	水交社路20巷18號六樓之3	
207	水交社路20巷18號六樓之5		208	水交社路20巷18號七樓之1	
209	水交社路20巷18號七樓之2		210	水交社路20巷18號七樓之3	
211	水交社路20巷18號七樓之5		212	水交社路20巷20號	
213	水交社路20巷20號三樓之1		214	水交社路20巷20號三樓之2	
215	水交社路20巷20號三樓之3		216	水交社路20巷20號三樓之5	
217	水交社路20巷20號三樓之6		218	水交社路20巷20號四樓之1	
219	水交社路20巷20號四樓之2		220	水交社路20巷20號四樓之3	
221	水交社路20巷20號四樓之5		222	水交社路20巷20號四樓之6	
223	水交社路20巷20號五樓之1		224	水交社路20巷20號五樓之2	





新舊里鄰門牌對照表

RLRP04120

戶政所別：臺南市府南戶政事務所

調整日期：107年01月29日

行	政	調整前	省市縣市：臺南市	鄉鎮市區：南 區	村里：明德里	鄰：012 鄰
區	劃	調整後	省市縣市：臺南市	鄉鎮市區：南 區	村里：明德里	鄰：005 鄰

序號	調整之街路門牌	錯誤註記	序號	調整之街路門牌	錯誤註記
225	水交社路20巷20號五樓之3		226	水交社路20巷20號五樓之5	
227	水交社路20巷20號五樓之6		228	水交社路20巷20號六樓之1	
229	水交社路20巷20號六樓之2		230	水交社路20巷20號六樓之3	
231	水交社路20巷20號六樓之5		232	水交社路20巷20號六樓之6	
233	水交社路20巷20號七樓之1		234	水交社路20巷20號七樓之2	
235	水交社路20巷20號七樓之3		236	水交社路20巷20號七樓之5	
237	水交社路20巷20號七樓之6		238	水交社路80巷18號三樓	
239	水交社路80巷18號四樓		240	水交社路80巷18號五樓	
241	水交社路80巷18號六樓		242	水交社路80巷18號七樓	
243	水交社路80巷20號三樓		244	水交社路80巷20號四樓	
245	水交社路80巷20號五樓		246	水交社路80巷20號六樓	
247	水交社路80巷20號七樓		248	水交社路80巷22號二樓	
249	水交社路80巷22號三樓		250	水交社路80巷22號四樓	
251	水交社路80巷22號五樓		252	水交社路80巷22號六樓	





新 舊 里 鄰 門 牌 對 照 表

RLRP04120

戶政所別：臺南市府南戶政事務所

調整日期：107年01月29日

行 政 區 劃	調整前	省市縣市：臺南市	鄉鎮市區：南 區	村里：明德里	鄰：012 鄰
	調整後	省市縣市：臺南市	鄉鎮市區：南 區	村里：明德里	鄰：005 鄰

序 號	調 整 之 街 路 門 牌	錯誤 註記	序 號	調 整 之 街 路 門 牌	錯誤 註記
253	水交社路80巷22號七樓		254	水交社路80巷26號二樓	
255	水交社路80巷26號三樓		256	水交社路80巷26號四樓	
257	水交社路80巷26號五樓		258	水交社路80巷26號六樓	
259	水交社路80巷26號七樓		260	水交社路80巷28號二樓	
261	水交社路80巷28號三樓		262	水交社路80巷28號四樓	
263	水交社路80巷28號五樓		264	水交社路80巷28號六樓	
265	水交社路80巷28號七樓		266	水交社路80巷30號	
267	水交社路80巷30號二樓		268	水交社路80巷30號三樓	
269	水交社路80巷30號四樓		270	水交社路80巷30號五樓	
271	水交社路80巷30號六樓		272	水交社路80巷30號七樓	
273	水交社路80巷32號		274	水交社路80巷32號二樓	
275	水交社路80巷32號三樓		276	水交社路80巷32號四樓	
277	水交社路80巷32號五樓		278	水交社路80巷32號六樓	
279	水交社路80巷32號七樓		280	水交社路80巷36號	





新 舊 里 鄰 門 牌 對 照 表

RLRP04120

戶政所別：臺南市府南戶政事務所

調整日期：107年01月29日

行 政 區 劃	調整前	省市縣市：臺南市	鄉鎮市區：南 區	村里：明德里	鄰：012 鄰
	調整後	省市縣市：臺南市	鄉鎮市區：南 區	村里：明德里	鄰：005 鄰

序 號	調 整 之 街 路 門 牌	錯誤 註記	序 號	調 整 之 街 路 門 牌	錯誤 註記
281	水交社路80巷36號二樓		282	水交社路80巷36號三樓	
283	水交社路80巷36號四樓		284	水交社路80巷36號五樓	
285	水交社路80巷36號六樓		286	水交社路80巷36號七樓	
287	水交社路80巷38號		288	水交社路80巷38號二樓	
289	水交社路80巷38號三樓		290	水交社路80巷38號四樓	
291	水交社路80巷38號五樓		292	水交社路80巷38號六樓	
293	水交社路80巷38號七樓		294	水交社路80巷40號	
295	水交社路80巷40號二樓		296	水交社路80巷40號三樓	
297	水交社路80巷40號四樓		298	水交社路80巷40號五樓	
299	水交社路80巷40號六樓		300	水交社路80巷40號七樓	
301	水交社路80巷42號二樓		302	水交社路80巷42號三樓	
303	水交社路80巷42號四樓		304	水交社路80巷42號五樓	
305	水交社路80巷42號六樓		306	水交社路80巷42號七樓	
307	水交社路80巷50號二樓		308	水交社路80巷50號三樓	





新 舊 里 鄰 門 牌 對 照 表

RLRP04120

戶政所別：臺南市府南戶政事務所

調整日期：107年01月29日

行 政 區 劃	調整前	省市縣市：臺南市	鄉鎮市區：南 區	村里：明德里	鄰：012 鄰
	調整後	省市縣市：臺南市	鄉鎮市區：南 區	村里：明德里	鄰：005 鄰

序 號	調 整 之 街 路 門 牌	錯誤 註記	序 號	調 整 之 街 路 門 牌	錯誤 註記
309	水交社路80巷50號四樓		310	水交社路80巷50號五樓	
311	水交社路80巷50號六樓		312	水交社路80巷50號七樓	
313	水交社路80巷52號二樓		314	水交社路80巷52號三樓	
315	水交社路80巷52號四樓		316	水交社路80巷52號五樓	
317	水交社路80巷52號六樓		318	水交社路80巷52號七樓	
319	水交社路80巷56號二樓		320	水交社路80巷56號三樓	
321	水交社路80巷56號四樓		322	水交社路80巷56號五樓	
323	水交社路80巷56號六樓		324	水交社路80巷56號七樓	
325	水交社路80巷58號三樓		326	水交社路80巷58號四樓	
327	水交社路80巷58號五樓		328	水交社路80巷58號六樓	
329	水交社路80巷58號七樓		330	水交社路80巷60號三樓	
331	水交社路80巷60號四樓		332	水交社路80巷60號五樓	
333	水交社路80巷60號六樓		334	水交社路80巷60號七樓	
335	水交社路80巷62號		336	水交社路80巷62號二樓	





新舊里鄰門牌對照表


RLRP04120

戶政所別：臺南市府南戶政事務所

調整日期：107年01月29日

行 區	政 劃	調整前	省市縣市：臺南市	鄉鎮市區：南 區	村里：明德里	鄰：012 鄰
		調整後	省市縣市：臺南市	鄉鎮市區：南 區	村里：明德里	鄰：005 鄰

序 號	調 整 之 街 路 門 牌	錯 誤 註 記	序 號	調 整 之 街 路 門 牌	錯 誤 註 記
337	水交社路80巷62號三樓		338	水交社路80巷62號四樓	
339	水交社路80巷62號五樓		340	水交社路80巷62號六樓	
341	水交社路80巷62號七樓		342	水交社路80巷66號	
343	水交社路80巷66號二樓		344	水交社路80巷66號三樓	
345	水交社路80巷66號四樓		346	水交社路80巷66號五樓	
347	水交社路80巷66號六樓		348	水交社路80巷66號七樓	





新舊里鄰門牌對照表

RLRP04120

戶政所別：臺南市府南戶政事務所

調整日期：107年01月29日

行 區	政 劃	調整前	省市縣市：臺南市	鄉鎮市區：南 區	村里：明德里	鄰：012 鄰
		調整後	省市縣市：臺南市	鄉鎮市區：南 區	村里：明德里	鄰：006 鄰

序 號	調 整 之 街 路 門 牌	錯誤 註記	序 號	調 整 之 街 路 門 牌	錯誤 註記
1	興中街7巷18弄1號		2	興中街7巷18弄2號	
3	興中街7巷18弄3號		4	興中街7巷18弄4號	
5	興中街7巷18弄5號		6	興中街7巷18弄6號	
7	興中街67號		8	興中街69巷1號	
9	興中街69巷2號		10	興中街73號	
11	興中街75號		12	興中街79號	
13	興中街81號		14	興中街83號	
15	興中街83號之1				

臺南市府南戶政事務所





新 舊 里 鄰 門 牌 對 照 表

RLRP04120

戶政所別：臺南市府南戶政事務所

調整日期：107年01月29日

行 政 區 劃	調整前	省市縣市：臺南市	鄉鎮市區：南 區	村里：明德里	鄰：013 鄰
	調整後	省市縣市：臺南市	鄉鎮市區：南 區	村里：明德里	鄰：006 鄰

序 號	調 整 之 街 路 門 牌	錯誤 註記	序 號	調 整 之 街 路 門 牌	錯誤 註記
1	南門路216號		2	南門路218號	
3	南門路220號		4	南門路222號	
5	南門路224號		6	南門路226號	
7	南門路228號		8	南門路230號	
9	南門路232號		10	大成路一段2號	
11	大成路一段6號		12	大成路一段8號	
13	大成路一段10號		14	大成路一段12號	
15	大成路一段16號		16	大成路一段18號	
17	大成路一段20號		18	大成路一段22號	
19	大成路一段26號		20	大成路一段28號	
21	大成路一段30巷1號		22	大成路一段30巷2號	
23	大成路一段30巷3號		24	大成路一段30巷5號	
25	大成路一段30巷6號		26	大成路一段30巷7號	
27	大成路一段30巷8號		28	大成路一段30巷9號	





新舊里鄰門牌對照表

RLRP04120

戶政所別：臺南市府南戶政事務所

調整日期：107年01月29日

行 政 區 劃	調整前	省市縣市：臺南市	鄉鎮市區：南 區	村里：明德里	鄰：013 鄰
	調整後	省市縣市：臺南市	鄉鎮市區：南 區	村里：明德里	鄰：006 鄰

序 號	調 整 之 街 路 門 牌	錯誤 註記	序 號	調 整 之 街 路 門 牌	錯誤 註記
29	大成路一段30巷10號		30	大成路一段30巷11號	
31	大成路一段30巷12號		32	大成路一段30巷13號	
33	大成路一段30巷15號		34	大成路一段30巷16號	
35	大成路一段30巷17號		36	大成路一段30巷18號	
37	大成路一段30巷19號		38	大成路一段30巷20號	
39	大成路一段30巷21號		40	大成路一段30巷22號	
41	大成路一段30巷23號		42	大成路一段30巷25號	
43	大成路一段30巷26號		44	大成路一段30巷27號	
45	大成路一段30巷28號		46	大成路一段30巷29號	
47	大成路一段30巷30號		48	大成路一段30巷31號	
49	大成路一段30巷32號		50	大成路一段30巷33號	
51	大成路一段30巷35號		52	大成路一段30巷36號	
53	大成路一段30巷37號		54	大成路一段30巷38號	
55	大成路一段30巷39號		56	大成路一段30巷40號	

臺南市府南戶政事務所





新舊里鄰門牌對照表

RLRP04120

戶政所別：臺南市府南戶政事務所

調整日期：107年01月29日

行 政 區 劃	調整前	省市縣市：臺南市	鄉鎮市區：南 區	村里：明德里	鄰：013 鄰
	調整後	省市縣市：臺南市	鄉鎮市區：南 區	村里：明德里	鄰：006 鄰

序 號	調 整 之 街 路 門 牌	錯誤 註記	序 號	調 整 之 街 路 門 牌	錯誤 註記
57	大成路一段30巷41號		58	大成路一段30巷42號	
59	大成路一段30巷43號		60	大成路一段30巷45號	
61	大成路一段30巷46號		62	大成路一段30巷47號	
63	大成路一段30巷48號		64	大成路一段30巷49號	
65	大成路一段30巷50號		66	大成路一段30巷51號	
67	大成路一段30巷52號		68	大成路一段30巷53號	
69	大成路一段30巷55號		70	大成路一段30巷56號	
71	大成路一段30巷57號		72	大成路一段30巷58號	
73	大成路一段30巷59號		74	大成路一段30巷60號	
75	大成路一段30巷61號		76	大成路一段30巷62號	
77	大成路一段30巷63號		78	大成路一段30巷65號	
79	大成路一段30巷66號		80	大成路一段30巷67號	
81	大成路一段30巷68號		82	大成路一段30巷69號	
83	大成路一段30巷70號		84	大成路一段30巷71號	





新 舊 里 鄰 門 牌 對 照 表

RLRP04120

戶政所別：臺南市府南戶政事務所

調整日期：107年01月29日

行 政 區 劃	調整前	省市縣市：臺南市	鄉鎮市區：南 區	村里：明德里	鄰：013 鄰
	調整後	省市縣市：臺南市	鄉鎮市區：南 區	村里：明德里	鄰：006 鄰

序 號	調 整 之 街 路 門 牌	錯 誤 註 記	序 號	調 整 之 街 路 門 牌	錯 誤 註 記
85	大成路一段30巷72號		86	大成路一段30巷76號	
87	大成路一段32號		88	大成路一段36號	
89	大成路一段38號		90	大成路一段40號	
91	大成路一段42號		92	大成路一段46號	
93	大成路一段48號		94	大成路一段50號	
95	大成路一段52號		96	大成路一段56號	
97	大成路一段58號		98	大成路一段60號	

臺南市府南戶政事務所





新 舊 里 鄰 門 牌 對 照 表

RLRP04120

戶政所別：臺南市府南戶政事務所

調整日期：107年01月29日

行 政 區 劃	調整前	省市縣市：臺南市	鄉鎮市區：南 區	村里：大成里	鄰：001 鄰
	調整後	省市縣市：臺南市	鄉鎮市區：南 區	村里：大成里	鄰：011 鄰

序 號	調 整 之 街 路 門 牌	錯誤 註記	序 號	調 整 之 街 路 門 牌	錯誤 註記
1	健康路一段335號		2	健康路一段337號	
3	健康路一段341號		4	健康路一段343號	
5	健康路一段345號		6	健康路一段347巷3號	
7	健康路一段347巷5號		8	健康路一段347巷7號	
9	健康路一段347巷9號		10	健康路一段347巷9號二樓	
11	健康路一段347巷9號三樓		12	健康路一段347巷9號四樓	
13	健康路一段347巷9號五樓		14	健康路一段347巷11號	
15	健康路一段347巷12號		16	健康路一段347巷15號	
17	健康路一段357巷29號		18	健康路一段367號	
19	健康路一段369號		20	健康路一段371號	
21	健康路一段373號		22	健康路一段375號	
23	健康路一段377號		24	健康路一段379號	
25	健康路一段381號		26	健康路一段383號	
27	健康路一段385號		28	健康路一段387號	





新舊里鄰門牌對照表

RLRP04120

戶政所別：臺南市府南戶政事務所

調整日期：107年01月29日

行 政 區 劃	調整前	省市縣市：臺南市	鄉鎮市區：南 區	村里：大成里	鄰：001 鄰
	調整後	省市縣市：臺南市	鄉鎮市區：南 區	村里：大成里	鄰：011 鄰

序 號	調 整 之 街 路 門 牌	錯誤 註記	序 號	調 整 之 街 路 門 牌	錯誤 註記
29	健康路一段389號		30	健康路一段391巷2號	
31	健康路一段391巷3號		32	健康路一段391巷4號	
33	健康路一段391巷6號		34	健康路一段391巷7號	
35	健康路一段391巷7號二樓		36	健康路一段391巷7號三樓	
37	健康路一段391巷7號四樓		38	健康路一段391巷7號五樓	
39	健康路一段391巷8號		40	健康路一段391巷9號	
41	健康路一段391巷9號二樓		42	健康路一段391巷9號三樓	
43	健康路一段391巷9號四樓		44	健康路一段391巷9號五樓	
45	健康路一段391巷10號		46	健康路一段391巷11號	
47	健康路一段391巷11號二樓		48	健康路一段391巷11號三樓	
49	健康路一段391巷11號四樓		50	健康路一段391巷11號五樓	
51	健康路一段391巷12號		52	健康路一段393號	
53	健康路一段395號		54	健康路一段395號五樓	
55	健康路一段397號		56	健康路一段401號	





新舊里鄰門牌對照表

RLRP04120

戶政所別：臺南市府南戶政事務所

調整日期：107年01月29日

行	政	調整前	省市縣市：臺南市	鄉鎮市區：南 區	村里：大成里	鄰：001 鄰
區	劃	調整後	省市縣市：臺南市	鄉鎮市區：南 區	村里：大成里	鄰：011 鄰

序號	調整之街路門牌	錯誤註記	序號	調整之街路門牌	錯誤註記
57	健康路一段403號		58	健康路一段409號	
59	健康路一段413號		60	健康路一段415號	
61	健康路一段415號二樓		62	健康路一段415號三樓	
63	健康路一段415號四樓		64	健康路一段417號	
65	健康路一段421號		66	健康路一段423號	
67	健康路一段425號		68	健康路一段427號	
69	健康路一段429號		70	健康路一段431號	
71	健康路一段435號		72	水交社路339號	
73	水交社路352號		74	水交社路356號	
75	水交社路362號				

臺南市府南戶政事務所





新舊里鄰門牌對照表


RLRP04120

戶政所別：臺南市府南戶政事務所

調整日期：107年01月29日

行 區	政 劃	調整前	省市縣市：臺南市	鄉鎮市區：南 區	村里：大成里	鄰：002 鄰
		調整後	省市縣市：臺南市	鄉鎮市區：南 區	村里：大成里	鄰：006 鄰

序 號	調 整 之 街 路 門 牌	錯 誤 註 記	序 號	調 整 之 街 路 門 牌	錯 誤 註 記
1	西門路一段354號		2	西門路一段356號	
3	西門路一段358號		4	西門路一段360號	
5	西門路一段362號		6	西門路一段364號	
7	西門路一段366號		8	西門路一段368號	
9	西門路一段370號		10	西門路一段372號	
11	西門路一段374號		12	西門路一段376號	
13	西門路一段378號		14	西門路一段380巷2弄2號	
15	西門路一段380巷2弄4號		16	西門路一段380巷2弄6號	
17	西門路一段380巷2弄8號		18	西門路一段380巷2弄10號	
19	西門路一段380巷2弄12號		20	西門路一段380巷2弄16號	
21	西門路一段380巷2弄18號		22	西門路一段380巷2弄20號	
23	西門路一段382號		24	西門路一段388號	





新 舊 里 鄰 門 牌 對 照 表

RLRP04120

戶政所別：臺南市府南戶政事務所

調整日期：107年01月29日

行 區	政 劃	調整前	省市縣市：臺南市	鄉鎮市區：南 區	村里：大成里	鄰：003 鄰
		調整後	省市縣市：臺南市	鄉鎮市區：南 區	村里：大成里	鄰：008 鄰

序 號	調 整 之 街 路 門 牌	錯 誤 註 記	序 號	調 整 之 街 路 門 牌	錯 誤 註 記
1	西門路一段352巷1號		2	西門路一段352巷3號	
3	西門路一段352巷5號		4	西門路一段352巷7號	
5	西門路一段352巷9號		6	西門路一段352巷11號	
7	西門路一段352巷13號		8	西門路一段352巷15號	
9	西門路一段352巷17號		10	西門路一段352巷19號	
11	西門路一段352巷21號		12	西門路一段352巷23號	
13	西門路一段380巷2弄1號		14	西門路一段380巷2弄3號	
15	西門路一段380巷2弄5號		16	西門路一段380巷2弄7號	
17	西門路一段380巷2弄9號		18	西門路一段380巷2弄11號	
19	西門路一段380巷2弄13號		20	西門路一段380巷2弄15號	
21	西門路一段380巷2弄17號		22	西門路一段380巷2弄19號	
23	西門路一段380巷2弄21號		24	西門路一段380巷2弄23號	
25	西門路一段380巷2弄28號		26	西門路一段380巷2弄30號	
27	西門路一段380巷2弄32號		28	西門路一段380巷2弄34號	





新 舊 里 鄰 門 牌 對 照 表

RLRP04120

戶政所別：臺南市府南戶政事務所

調整日期：107年01月29日

行 政 區 劃	調整前	省市縣市：臺南市	鄉鎮市區：南 區	村里：大成里	鄰：003 鄰
	調整後	省市縣市：臺南市	鄉鎮市區：南 區	村里：大成里	鄰：008 鄰

序 號	調 整 之 街 路 門 牌	錯 誤 註 記	序 號	調 整 之 街 路 門 牌	錯 誤 註 記
29	西門路一段380巷2弄36號		30	西門路一段380巷2弄38號	
31	西門路一段380巷2弄40號		32	西門路一段380巷2弄42號	
33	西門路一段380巷2弄44號		34	西門路一段380巷2弄46號	
35	西門路一段380巷2弄48號		36	西門路一段380巷2弄50號	

臺南市府南戶政事務所





新 舊 里 鄰 門 牌 對 照 表

RLRP04120

戶政所別：臺南市府南戶政事務所

調整日期：107年01月29日

行 政 區 劃	調整前	省市縣市：臺南市	鄉鎮市區：南 區	村里：大成里	鄰：004 鄰
	調整後	省市縣市：臺南市	鄉鎮市區：南 區	村里：大成里	鄰：008 鄰

序 號	調 整 之 街 路 門 牌	錯 誤 註 記	序 號	調 整 之 街 路 門 牌	錯 誤 註 記
1	西門路一段380巷30弄23號		2	西門路一段380巷30弄25號	
3	西門路一段380巷30弄27號		4	西門路一段380巷30弄29號	
5	西門路一段380巷30弄31號		6	西門路一段380巷30弄33號	
7	西門路一段380巷30弄35號				

臺南市府南戶政事務所





新舊里鄰門牌對照表

RLRP04120

戶政所別：臺南市府南戶政事務所

調整日期：107年01月29日

行 政 區 劃	調整前	省市縣市：臺南市	鄉鎮市區：南 區	村里：大成里	鄰：004 鄰
	調整後	省市縣市：臺南市	鄉鎮市區：南 區	村里：大成里	鄰：009 鄰

序 號	調 整 之 街 路 門 牌	錯誤 註記	序 號	調 整 之 街 路 門 牌	錯誤 註記
1	西門路一段380巷3號		2	西門路一段380巷4號	
3	西門路一段380巷6號		4	西門路一段380巷7號	
5	西門路一段380巷8號		6	西門路一段380巷9號	
7	西門路一段380巷10號		8	西門路一段380巷11號	
9	西門路一段380巷12號		10	西門路一段380巷13號	
11	西門路一段380巷14號		12	西門路一段380巷15號	
13	西門路一段380巷16號		14	西門路一段380巷17號	
15	西門路一段380巷18號		16	西門路一段380巷19號	
17	西門路一段380巷20號		18	西門路一段380巷21號	
19	西門路一段380巷22號		20	西門路一段380巷23號	
21	西門路一段380巷24號		22	西門路一段380巷25號	
23	西門路一段380巷26號		24	西門路一段380巷27號	
25	西門路一段380巷28弄1號		26	西門路一段380巷28弄2號	
27	西門路一段380巷28弄3號		28	西門路一段380巷28弄4號	





新舊里鄰門牌對照表

RLRP04120

戶政所別：臺南市府南戶政事務所

調整日期：107年01月29日

行 區	政 劃	調整前	省市縣市：臺南市	鄉鎮市區：南 區	村里：大成里	鄰：004 鄰
		調整後	省市縣市：臺南市	鄉鎮市區：南 區	村里：大成里	鄰：009 鄰

序 號	調 整 之 街 路 門 牌	錯誤 註記	序 號	調 整 之 街 路 門 牌	錯誤 註記
29	西門路一段380巷28弄5號		30	西門路一段380巷28弄6號	
31	西門路一段380巷28弄7號		32	西門路一段380巷28弄8號	
33	西門路一段380巷28弄9號		34	西門路一段380巷29號	
35	西門路一段380巷30弄1號		36	西門路一段380巷30弄2號	
37	西門路一段380巷30弄2號之1		38	西門路一段380巷30弄3號	
39	西門路一段380巷30弄5號		40	西門路一段380巷30弄6號	
41	西門路一段380巷30弄7號		42	西門路一段380巷30弄8號	
43	西門路一段380巷30弄9號		44	西門路一段380巷30弄10號	
45	西門路一段380巷30弄11號		46	西門路一段380巷30弄12號	
47	西門路一段380巷30弄13號		48	西門路一段380巷30弄14號	
49	西門路一段380巷30弄15號		50	西門路一段380巷30弄16號	
51	西門路一段380巷30弄17號		52	西門路一段380巷30弄18號	
53	西門路一段380巷30弄19號		54	西門路一段380巷31號	
55	西門路一段380巷33號		56	西門路一段380巷35號	





新舊里鄰門牌對照表

RLRP04120

戶政所別：臺南市府南戶政事務所

調整日期：107年01月29日

行政區劃	調整前	省市縣市：臺南市	鄉鎮市區：南區	村里：大成里	鄰：004鄰
	調整後	省市縣市：臺南市	鄉鎮市區：南區	村里：大成里	鄰：009鄰

序號	調整之街路門牌	錯誤註記	序號	調整之街路門牌	錯誤註記
57	西門路一段380巷37號		58	西門路一段380巷41號	
59	西門路一段380巷47號		60	西門路一段380巷49號	

臺南市府南戶政事務所





新 舊 里 鄰 門 牌 對 照 表

RLRP04120

戶政所別：臺南市府南戶政事務所

調整日期：107年01月29日

行 政 區 劃	調整前	省市縣市：臺南市	鄉鎮市區：南 區	村里：大成里	鄰：005 鄰
	調整後	省市縣市：臺南市	鄉鎮市區：南 區	村里：大成里	鄰：007 鄰

序 號	調 整 之 街 路 門 牌	錯誤 註記	序 號	調 整 之 街 路 門 牌	錯誤 註記
1	健康路一段333巷2號		2	健康路一段333巷4號	
3	健康路一段333巷6號		4	健康路一段333巷7號	
5	健康路一段333巷7號二樓		6	健康路一段333巷7號三樓	
7	健康路一段333巷7號四樓		8	健康路一段333巷8號	
9	健康路一段333巷9號		10	健康路一段333巷9號二樓	
11	健康路一段333巷9號三樓		12	健康路一段333巷9號四樓	
13	健康路一段333巷9號五樓		14	健康路一段333巷11號	
15	健康路一段333巷11號二樓		16	健康路一段333巷11號三樓	
17	健康路一段333巷11號四樓		18	健康路一段333巷11號五樓	
19	新興東路162號		20	水交社路331號	
21	水交社路332號		22	水交社路333巷6號	
23	水交社路333巷6號二樓		24	水交社路333巷6號三樓	
25	水交社路333巷6號四樓		26	水交社路333巷6號五樓	
27	水交社路333巷6號六樓		28	水交社路333巷6號七樓	





RLRP04120

戶政所別：臺南市府南戶政事務所

調整日期：107年01月29日

新舊里鄰門牌對照表

行 政 區 劃	調整前	省市縣市：臺南市	鄉鎮市區：南 區	村里：大成里	鄰：005 鄰
	調整後	省市縣市：臺南市	鄉鎮市區：南 區	村里：大成里	鄰：007 鄰

序 號	調 整 之 街 路 門 牌	錯誤 註記	序 號	調 整 之 街 路 門 牌	錯誤 註記
29	水交社路333巷8號		30	水交社路333巷8號二樓	
31	水交社路333巷8號三樓		32	水交社路333巷8號四樓	
33	水交社路333巷8號五樓		34	水交社路333巷8號六樓	
35	水交社路333巷8號七樓		36	水交社路335號	
37	水交社路336號		38	水交社路337號	
39	水交社路337號一樓之1		40	水交社路337號一樓之2	
41	水交社路337號一樓之3		42	水交社路337號一樓之4	
43	水交社路337號一樓之5		44	水交社路337號一樓之6	
45	水交社路337號二樓之1		46	水交社路337號二樓之2	
47	水交社路337號二樓之3		48	水交社路337號二樓之4	
49	水交社路337號二樓之5		50	水交社路337號二樓之6	
51	水交社路337號三樓之1		52	水交社路337號三樓之2	
53	水交社路337號三樓之3		54	水交社路337號三樓之4	
55	水交社路337號三樓之5		56	水交社路337號三樓之6	





新 舊 里 鄰 門 牌 對 照 表

RLRP04120

戶政所別：臺南市府南戶政事務所

調整日期：107年01月29日

行 政 區 劃	調整前	省市縣市：臺南市	鄉鎮市區：南 區	村里：大成里	鄰：005 鄰
	調整後	省市縣市：臺南市	鄉鎮市區：南 區	村里：大成里	鄰：007 鄰

序 號	調 整 之 街 路 門 牌	錯 誤 註 記	序 號	調 整 之 街 路 門 牌	錯 誤 註 記
57	水交社路 3 3 7 號三樓之 7		58	水交社路 3 3 7 號四樓之 1	
59	水交社路 3 3 7 號四樓之 2		60	水交社路 3 3 7 號四樓之 3	
61	水交社路 3 3 7 號四樓之 4		62	水交社路 3 3 7 號四樓之 5	
63	水交社路 3 3 7 號五樓之 1		64	水交社路 3 3 7 號五樓之 2	
65	水交社路 3 3 7 號五樓之 3		66	水交社路 3 3 7 號五樓之 4	
67	水交社路 3 3 8 號		68	水交社路 3 4 0 號	
69	水交社路 3 4 3 號		70	水交社路 3 4 5 號	
71	水交社路 3 4 6 號		72	水交社路 3 4 9 號	
73	水交社路 3 5 0 號		74	水交社路 3 5 1 號	
75	水交社路 3 5 1 號二樓		76	水交社路 3 5 1 號三樓	
77	水交社路 3 5 1 號四樓		78	水交社路 3 5 1 號五樓	
79	水交社路 3 5 3 號		80	水交社路 3 5 3 號二樓	
81	水交社路 3 5 3 號三樓		82	水交社路 3 5 3 號四樓	
83	水交社路 3 5 3 號五樓				





新 舊 里 鄰 門 牌 對 照 表

RLRP04120

戶政所別：臺南市府南戶政事務所

調整日期：107年01月29日

行 政 區 劃	調整前	省市縣市：臺南市	鄉鎮市區：南 區	村里：大成里	鄰：006 鄰
	調整後	省市縣市：臺南市	鄉鎮市區：南 區	村里：大成里	鄰：010 鄰

序 號	調 整 之 街 路 門 牌	錯誤 註記	序 號	調 整 之 街 路 門 牌	錯誤 註記
1	健康路一段391巷14號		2	健康路一段391巷16弄1號	
3	健康路一段391巷16弄2號		4	健康路一段391巷16弄3號	
5	健康路一段391巷16弄4號		6	健康路一段391巷16弄5號	
7	健康路一段391巷16弄6號		8	健康路一段391巷16弄7號	
9	健康路一段391巷17號		10	健康路一段391巷17號二樓	
11	健康路一段391巷17號三樓		12	健康路一段391巷17號四樓	
13	健康路一段391巷17號五樓		14	健康路一段391巷19號	
15	健康路一段391巷19號二樓		16	健康路一段391巷19號三樓	
17	健康路一段391巷19號四樓		18	健康路一段391巷19號五樓	
19	健康路一段391巷21弄1號		20	健康路一段391巷21弄2號	
21	健康路一段391巷21弄3號		22	健康路一段391巷21弄4號	
23	健康路一段391巷21弄5號		24	健康路一段391巷21弄6號	
25	健康路一段391巷21弄7號		26	健康路一段391巷21弄8號	
27	健康路一段391巷21弄9號		28	健康路一段391巷21弄10號	





新舊里鄰門牌對照表

RLRP04120

戶政所別：臺南市府南戶政事務所

調整日期：107年01月29日

行 區	政 劃	調整前	省市縣市：臺南市	鄉鎮市區：南 區	村里：大成里	鄰：006 鄰
		調整後	省市縣市：臺南市	鄉鎮市區：南 區	村里：大成里	鄰：010 鄰

序 號	調 整 之 街 路 門 牌	錯 誤 註 記	序 號	調 整 之 街 路 門 牌	錯 誤 註 記
29	健康路一段391巷21弄11號		30	健康路一段391巷21弄12號	
31	健康路一段391巷21弄13號		32	健康路一段391巷21弄14號	

臺南市府南戶政事務所





新舊里鄰門牌對照表

RLRP04120

戶政所別：臺南市府南戶政事務所

調整日期：107年01月29日

行 區	政 劃	調整前	省市縣市：臺南市	鄉鎮市區：南 區	村里：大成里	鄰：006 鄰
		調整後	省市縣市：臺南市	鄉鎮市區：南 區	村里：大成里	鄰：011 鄰

序 號	調 整 之 街 路 門 牌	錯 誤 註 記	序 號	調 整 之 街 路 門 牌	錯 誤 註 記
1	健康路一段391巷13號		2	健康路一段391巷13號二樓	
3	健康路一段391巷13號三樓		4	健康路一段391巷13號四樓	
5	健康路一段391巷13號五樓		6	健康路一段391巷15號	
7	健康路一段391巷15號二樓		8	健康路一段391巷15號三樓	
9	健康路一段391巷15號四樓		10	健康路一段391巷15號五樓	

臺南市府南戶政事務所





新 舊 里 鄰 門 牌 對 照 表

RLRP04120

戶政所別：臺南市府南戶政事務所

調整日期：107年01月29日

行 政 區 劃	調整前	省市縣市：臺南市	鄉鎮市區：南 區	村里：大成里	鄰：007 鄰
	調整後	省市縣市：臺南市	鄉鎮市區：南 區	村里：大成里	鄰：010 鄰

序 號	調 整 之 街 路 門 牌	錯誤 註記	序 號	調 整 之 街 路 門 牌	錯誤 註記
1	健康路一段391巷18弄1號		2	健康路一段391巷18弄1號二樓	
3	健康路一段391巷18弄1號三樓		4	健康路一段391巷18弄1號四樓	
5	健康路一段391巷18弄2號		6	健康路一段391巷18弄2號二樓	
7	健康路一段391巷18弄2號三樓		8	健康路一段391巷18弄2號四樓	
9	健康路一段391巷18弄3號		10	健康路一段391巷18弄3號二樓	
11	健康路一段391巷18弄3號三樓		12	健康路一段391巷18弄3號四樓	
13	健康路一段391巷18弄4號		14	健康路一段391巷18弄4號二樓	
15	健康路一段391巷18弄4號三樓		16	健康路一段391巷18弄4號四樓	
17	健康路一段391巷23弄1號		18	健康路一段391巷23弄1號二樓	
19	健康路一段391巷23弄1號三樓		20	健康路一段391巷23弄1號四樓	
21	健康路一段391巷23弄2號		22	健康路一段391巷23弄2號二樓	
23	健康路一段391巷23弄2號三樓		24	健康路一段391巷23弄2號四樓	
25	健康路一段391巷23弄3號		26	健康路一段391巷23弄3號二樓	
27	健康路一段391巷23弄3號三樓		28	健康路一段391巷23弄3號四樓	





新 舊 里 鄰 門 牌 對 照 表

RLRP04120

戶政所別：臺南市府南戶政事務所

調整日期：107年01月29日

行 政 區 劃	調整前	省市縣市：臺南市	鄉鎮市區：南 區	村里：大成里	鄰：007 鄰
	調整後	省市縣市：臺南市	鄉鎮市區：南 區	村里：大成里	鄰：010 鄰

序 號	調 整 之 街 路 門 牌	錯誤 註記	序 號	調 整 之 街 路 門 牌	錯誤 註記
29	健康路一段391巷23弄4號		30	健康路一段391巷23弄4號二樓	
31	健康路一段391巷23弄4號三樓		32	健康路一段391巷23弄4號四樓	
33	健康路一段391巷23弄5號		34	健康路一段391巷23弄5號二樓	
35	健康路一段391巷23弄5號三樓		36	健康路一段391巷23弄5號四樓	
37	健康路一段391巷23弄6號		38	健康路一段391巷23弄6號二樓	
39	健康路一段391巷23弄6號三樓		40	健康路一段391巷23弄6號四樓	
41	健康路一段391巷23弄7號		42	健康路一段391巷23弄7號二樓	
43	健康路一段391巷23弄7號三樓		44	健康路一段391巷23弄7號四樓	
45	健康路一段391巷23弄8號		46	健康路一段391巷23弄8號二樓	
47	健康路一段391巷23弄8號三樓		48	健康路一段391巷23弄8號四樓	

臺南市府南戶政事務所





新舊里鄰門牌對照表

RLRP04120

戶政所別：臺南市府南戶政事務所

調整日期：107年01月29日

行 區	政 劃	調整前	省市縣市：臺南市	鄉鎮市區：南 區	村里：大成里	鄰：008 鄰
		調整後	省市縣市：臺南市	鄉鎮市區：南 區	村里：大成里	鄰：007 鄰

序 號	調 整 之 街 路 門 牌	錯誤 註記	序 號	調 整 之 街 路 門 牌	錯誤 註記
1	新興東路166號		2	新興東路168號	
3	新興東路170號		4	新興東路172號	
5	新興東路176號		6	新興東路178號	
7	新興東路180號		8	新興東路182號	
9	新興東路186號		10	新興東路188號	
11	新興東路190號		12	新興東路192號	
13	新興東路196號		14	新興東路198號	
15	新興東路256號		16	水交社路333巷12號	
17	水交社路333巷16號		18	水交社路333巷18號	
19	水交社路333巷20號				

臺南市府南戶政事務所





新舊里鄰門牌對照表

RLRP04120

戶政所別：臺南市府南戶政事務所

調整日期：107年01月29日

行 政 區 劃	調整前	省市縣市：臺南市	鄉鎮市區：南 區	村里：大成里	鄰：009 鄰
	調整後	省市縣市：臺南市	鄉鎮市區：南 區	村里：大成里	鄰：006 鄰

序 號	調 整 之 街 路 門 牌	錯誤 註記	序 號	調 整 之 街 路 門 牌	錯誤 註記
1	新興東路268號		2	新興東路268號二樓	
3	新興東路268號三樓		4	新興東路268號四樓	
5	新興東路268號五樓		6	新興東路270號	
7	新興東路270號二樓		8	新興東路270號三樓	
9	新興東路270號四樓		10	新興東路270號五樓	
11	新興東路272號		12	新興東路272號二樓	
13	新興東路272號三樓		14	新興東路272號四樓	
15	新興東路272號五樓		16	新興東路276號	
17	新興東路276號二樓		18	新興東路276號三樓	
19	新興東路276號四樓		20	新興東路276號五樓	
21	新興東路276號地下室		22	新興東路278號	
23	新興東路280號		24	新興東路282號	
25	西門路一段306號		26	西門路一段340號	
27	西門路一段342號		28	西門路一段346號	





新舊里鄰門牌對照表

RLRP04120

戶政所別：臺南市府南戶政事務所

調整日期：107年01月29日

行 區	政 劃	調整前	省市縣市：臺南市	鄉鎮市區：南 區	村里：大成里	鄰：009 鄰
		調整後	省市縣市：臺南市	鄉鎮市區：南 區	村里：大成里	鄰：006 鄰

序 號	調 整 之 街 路 門 牌	錯誤 註記	序 號	調 整 之 街 路 門 牌	錯誤 註記
29	西門路一段348號		30	西門路一段350號	

臺南市府南戶政事務所





新舊里鄰門牌對照表

RLRP04120

戶政所別：臺南市府南戶政事務所

調整日期：107年01月29日

行 區	政 劃	調整前	省市縣市：臺南市	鄉鎮市區：南 區	村里：大成里	鄰：009 鄰
		調整後	省市縣市：臺南市	鄉鎮市區：南 區	村里：大成里	鄰：008 鄰

序 號	調 整 之 街 路 門 牌	錯誤 註記	序 號	調 整 之 街 路 門 牌	錯誤 註記
1	西門路一段352巷6號		2	西門路一段352巷8號	
3	西門路一段352巷10號		4	西門路一段352巷10號三樓	
5	西門路一段352巷12號		6	西門路一段352巷16號	
7	西門路一段352巷18號		8	西門路一段352巷20號	
9	西門路一段352巷22號		10	西門路一段352巷24號	
11	西門路一段352巷26號		12	西門路一段352巷28號	
13	西門路一段352巷30號		14	西門路一段352巷32號	
15	西門路一段352巷34號		16	西門路一段352巷36號	

臺南市府南戶政事務所





RLRP04120

戶政所別：臺南市府南戶政事務所

調整日期：107年01月29日

新舊里鄰門牌對照表

行 政 區 劃	調整前	省市縣市：臺南市	鄉鎮市區：南 區	村里：廣州里	鄰：002 鄰
	調整後	省市縣市：臺南市	鄉鎮市區：南 區	村里：廣州里	鄰：001 鄰

序 號	調 整 之 街 路 門 牌	錯誤 註記	序 號	調 整 之 街 路 門 牌	錯誤 註記
1	健康路二段116巷7弄2號		2	健康路二段116巷7弄2號之1	
3	健康路二段116巷7弄6號		4	健康路二段116巷7弄8號	
5	健康路二段116巷7弄10號		6	健康路二段116巷9號	
7	健康路二段116巷11號		8	健康路二段116巷13號	
9	健康路二段116巷15號		10	健康路二段116巷17號	
11	健康路二段116巷19號		12	健康路二段116巷21號	
13	健康路二段116巷23號		14	健康路二段116巷25號	
15	健康路二段116巷27號		16	健康路二段150巷1號	
17	健康路二段150巷3號		18	健康路二段150巷5號	
19	健康路二段150巷7號		20	健康路二段150巷9號	
21	健康路二段150巷11號		22	健康路二段150巷13號	
23	健康路二段150巷14號		24	健康路二段150巷15號	
25	健康路二段150巷16號		26	健康路二段152號	
27	健康路二段156號		28	健康路二段158號	





新舊里鄰門牌對照表

RLRP04120

戶政所別：臺南市府南戶政事務所

調整日期：107年01月29日

行 政 區 劃	調整前	省市縣市：臺南市	鄉鎮市區：南 區	村里：廣州里	鄰：002 鄰
	調整後	省市縣市：臺南市	鄉鎮市區：南 區	村里：廣州里	鄰：001 鄰

序 號	調 整 之 街 路 門 牌	錯誤 註記	序 號	調 整 之 街 路 門 牌	錯誤 註記
29	健康路二段160號		30	健康路二段162號	
31	福吉路65號		32	福吉路67號	
33	福吉路69號		34	福吉路73號	
35	福吉路75號		36	福吉路77號	
37	福吉路79號		38	福吉路81號	
39	福吉路83號		40	福吉路85號	
41	福吉路87號				

臺南市府南戶政事務所





新 舊 里 鄰 門 牌 對 照 表

RLRP04120

戶政所別：臺南市府南戶政事務所

調整日期：107年01月29日

行 政 區 劃	調整前	省市縣市：臺南市	鄉鎮市區：南 區	村里：廣州里	鄰：004 鄰
	調整後	省市縣市：臺南市	鄉鎮市區：南 區	村里：廣州里	鄰：015 鄰

序 號	調 整 之 街 路 門 牌	錯誤 註記	序 號	調 整 之 街 路 門 牌	錯誤 註記
1	夏林路1號		2	夏林路1號之1	
3	夏林路1號之2		4	夏林路1號之3	
5	夏林路1號之4		6	夏林路1之7號	
7	大德街154巷1號		8	大德街154巷2號	
9	大德街154巷3號		10	大德街154巷4號	
11	大德街154巷5號		12	永華路一段59號	
13	永華路一段59之2號		14	永華路一段61號之1	
15	永華路一段63號		16	永華路一段65號	
17	永華路一段65號之1		18	永華路一段65號之2	
19	永華路一段67號		20	永華路一段67號之1	
21	永華路一段69號		22	永華路一段71號	
23	永華路一段73號		24	永華路一段75號	
25	永華路一段79巷9號		26	永華路一段79巷11號	
27	永華路一段79巷13號		28	永華路一段79巷15號	





新舊里鄰門牌對照表

RLRP04120

戶政所別：臺南市府南戶政事務所

調整日期：107年01月29日

行 區	政 劃	調整前	省市縣市：臺南市	鄉鎮市區：南 區	村里：廣州里	鄰：004 鄰
		調整後	省市縣市：臺南市	鄉鎮市區：南 區	村里：廣州里	鄰：015 鄰

序 號	調 整 之 街 路 門 牌	錯 誤 註 記	序 號	調 整 之 街 路 門 牌	錯 誤 註 記
29	永華路一段79巷17號		30	永華路一段79巷19號	
31	永華路一段79巷21號		32	永華路一段79巷25號	
33	永華路61號				

臺南市府南戶政事務所





新舊里鄰門牌對照表

RLRP04120

戶政所別：臺南市府南戶政事務所

調整日期：107年01月29日

行 政 區 劃	調整前	省市縣市：臺南市	鄉鎮市區：南 區	村里：廣州里	鄰：005 鄰
	調整後	省市縣市：臺南市	鄉鎮市區：南 區	村里：廣州里	鄰：015 鄰

序 號	調 整 之 街 路 門 牌	錯誤 註記	序 號	調 整 之 街 路 門 牌	錯誤 註記
1	夏林路1之5號		2	大德街160巷1號	
3	大德街160巷2號		4	大德街160巷2號之1	
5	大德街160巷3號		6	大德街160巷4號	
7	大德街160巷5號		8	大德街160巷6號	
9	大德街160巷8號		10	大德街160巷9號	
11	大德街160巷10號		12	大德街160巷11號	
13	大德街160巷12號		14	大德街160巷13號	
15	大德街160巷14號		16	大德街160巷15號	
17	大德街160巷16號		18	大德街160巷17號	
19	大德街160巷18號		20	大德街160巷19號	
21	大德街160巷20號				

臺南市府南戶政事務所





新舊里鄰門牌對照表

RLRP04120

戶政所別：臺南市府南戶政事務所

調整日期：107年01月29日

行	政	調整前	省市縣市：臺南市	鄉鎮市區：南 區	村里：廣州里	鄰：006 鄰
區	劃	調整後	省市縣市：臺南市	鄉鎮市區：南 區	村里：廣州里	鄰：014 鄰

序號	調整之街路門牌	錯誤註記	序號	調整之街路門牌	錯誤註記
1	大德街162號		2	大德街164號	
3	大德街166號		4	大德街168號	
5	大德街170巷2號		6	大德街170巷4號	
7	大德街170巷6號		8	大德街170巷8號	
9	大德街170巷10號		10	大德街170巷14號	
11	大德街170巷16號		12	大德街170巷18號	
13	大德街170巷20號				

臺南市府南戶政事務所





新 舊 里 鄰 門 牌 對 照 表

RLRP04120

戶政所別：臺南市府南戶政事務所

調整日期：107年01月29日

行 政 區 劃	調整前	省市縣市：臺南市	鄉鎮市區：南 區	村里：廣州里	鄰：006 鄰
	調整後	省市縣市：臺南市	鄉鎮市區：南 區	村里：廣州里	鄰：015 鄰

序 號	調 整 之 街 路 門 牌	錯 誤 註 記	序 號	調 整 之 街 路 門 牌	錯 誤 註 記
1	大德街136號		2	大德街138號	
3	大德街140號		4	大德街142號	
5	大德街146號		6	大德街148號	
7	大德街148號二樓		8	大德街148號三樓	
9	大德街148號四樓		10	大德街148號五樓	
11	大德街150號		12	大德街152號	
13	大德街156號		14	大德街158號	

臺南市府南戶政事務所





新舊里鄰門牌對照表

RLRP04120

戶政所別：臺南市府南戶政事務所

調整日期：107年01月29日

行 政 區 劃	調整前	省市縣市：臺南市	鄉鎮市區：南 區	村里：廣州里	鄰：007 鄰
	調整後	省市縣市：臺南市	鄉鎮市區：南 區	村里：廣州里	鄰：014 鄰

序 號	調 整 之 街 路 門 牌	錯誤 註記	序 號	調 整 之 街 路 門 牌	錯誤 註記
1	大德街170巷3號		2	大德街170巷5號	
3	大德街170巷7號		4	大德街170巷9號	
5	大德街170巷11號		6	大德街170巷15號	
7	大德街170巷17號		8	大德街170巷19號	
9	大德街170巷27號		10	大德街170巷29號	
11	大德街170巷31號		12	大德街170巷47號	
13	樹林街二段476號		14	樹林街二段480號	
15	樹林街二段486號				

臺南市府南戶政事務所





新舊里鄰門牌對照表

RLRP04120

戶政所別：臺南市府南戶政事務所

調整日期：107年01月29日

行 政 區 劃	調整前	省市縣市：臺南市	鄉鎮市區：南 區	村里：廣州里	鄰：008 鄰
	調整後	省市縣市：臺南市	鄉鎮市區：南 區	村里：廣州里	鄰：014 鄰

序 號	調 整 之 街 路 門 牌	錯誤 註記	序 號	調 整 之 街 路 門 牌	錯誤 註記
1	夏林路1號之16		2	夏林路1號之17	
3	夏林路1號之18		4	夏林路1號之19	
5	夏林路1號之20		6	夏林路1號之21	
7	夏林路1號之22		8	夏林路1號之26	
9	夏林路1號之27		10	夏林路1號之28	
11	夏林路1號之29		12	夏林路1號之30	
13	夏林路1號之31		14	夏林路1號之32	
15	夏林路1號之33		16	大德街172號	
17	大德街174號		18	大德街176號	
19	大德街178號		20	大德街182號	
21	大德街184號		22	大德街186號	
23	大德街188號		24	大德街190號	
25	大德街192號		26	大德街194號	
27	大德街196號		28	大德街198號	





新舊里鄰門牌對照表

RLRP04120

戶政所別：臺南市府南戶政事務所

調整日期：107年01月29日

行 區	政 劃	調整前	省市縣市：臺南市	鄉鎮市區：南 區	村里：廣州里	鄰：008 鄰
		調整後	省市縣市：臺南市	鄉鎮市區：南 區	村里：廣州里	鄰：014 鄰

序 號	調 整 之 街 路 門 牌	錯誤 註記	序 號	調 整 之 街 路 門 牌	錯誤 註記
29	大德街202號		30	樹林街二段281號	
31	樹林街二段283號		32	樹林街二段285號	

臺南市府南戶政事務所





新舊里鄰門牌對照表

RLRP04120

戶政所別：臺南市府南戶政事務所

調整日期：107年01月29日

行 區	政 劃	調整前	省市縣市：臺南市	鄉鎮市區：南 區	村里：廣州里	鄰：009 鄰
		調整後	省市縣市：臺南市	鄉鎮市區：南 區	村里：廣州里	鄰：002 鄰

序 號	調 整 之 街 路 門 牌	錯誤 註記	序 號	調 整 之 街 路 門 牌	錯誤 註記
1	夏林路72號		2	夏林路74號	
3	夏林路76號		4	夏林路78號	
5	夏林路80號		6	夏林路82號	
7	夏林路84號		8	夏林路86號	
9	夏林路88號		10	夏林路90號	
11	夏林路92號		12	夏林路94號	
13	夏林路96號		14	夏林路98號	
15	夏林路100號		16	夏林路102號	

臺南市府南戶政事務所





新 舊 里 鄰 門 牌 對 照 表

RLRP04120

戶政所別：臺南市府南戶政事務所

調整日期：107年01月29日

行 區	政 劃	調整前	省市縣市：臺南市	鄉鎮市區：南 區	村里：廣州里	鄰：009 鄰
		調整後	省市縣市：臺南市	鄉鎮市區：南 區	村里：廣州里	鄰：003 鄰

序 號	調 整 之 街 路 門 牌	錯 誤 註 記	序 號	調 整 之 街 路 門 牌	錯 誤 註 記
1	健康路二段116巷26號		2	健康路二段116巷28號	
3	健康路二段116巷30號		4	健康路二段116巷32號	
5	健康路二段116巷34號		6	健康路二段116巷38號	
7	健康路二段116巷42號		8	福吉路3號	

臺南市府南戶政事務所





新舊里鄰門牌對照表

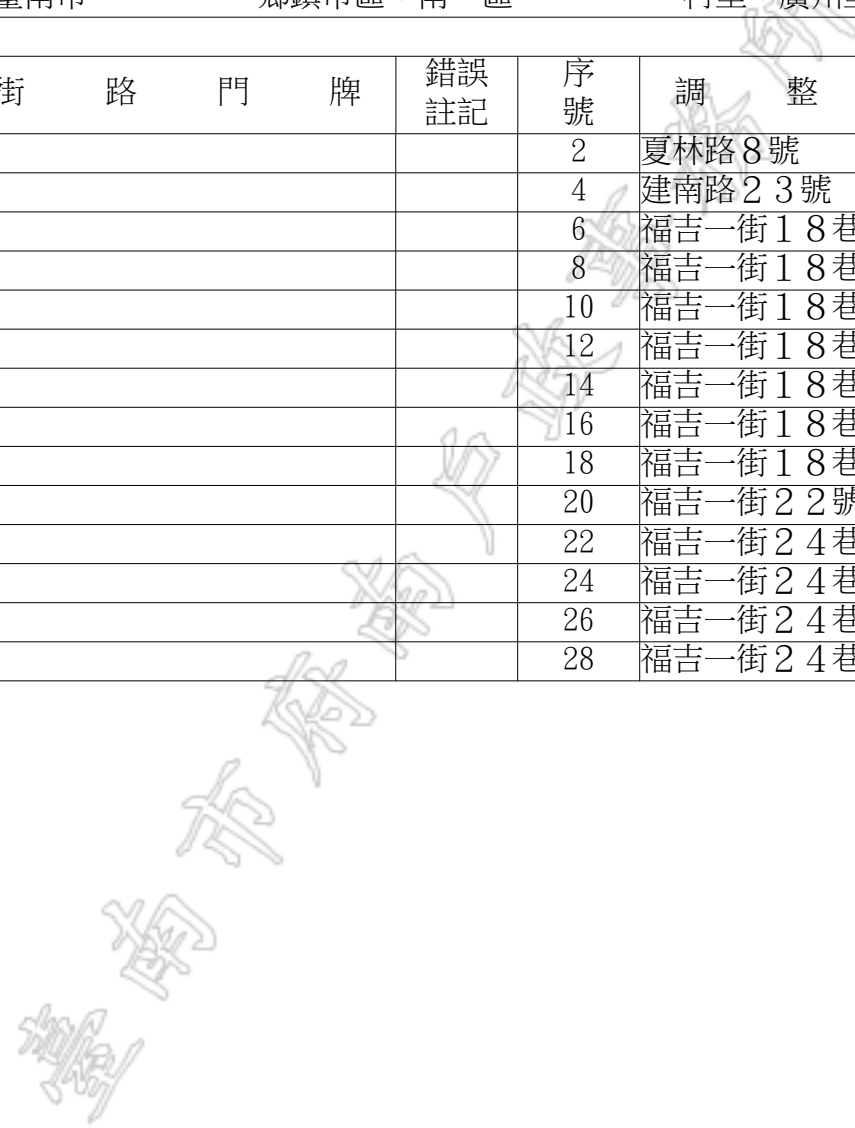
RLRP04120

戶政所別：臺南市府南戶政事務所

調整日期：107年01月29日

行 政 區 劃	調整前	省市縣市：臺南市	鄉鎮市區：南 區	村里：廣州里	鄰：010 鄰
	調整後	省市縣市：臺南市	鄉鎮市區：南 區	村里：廣州里	鄰：004 鄰

序 號	調 整 之 街 路 門 牌	錯誤 註記	序 號	調 整 之 街 路 門 牌	錯誤 註記
1	夏林路4號		2	夏林路8號	
3	建南路21號		4	建南路23號	
5	福吉一街18巷1號		6	福吉一街18巷3號	
7	福吉一街18巷5號		8	福吉一街18巷7號	
9	福吉一街18巷9號		10	福吉一街18巷11號	
11	福吉一街18巷13號		12	福吉一街18巷15號	
13	福吉一街18巷17號		14	福吉一街18巷19號	
15	福吉一街18巷21號		16	福吉一街18巷23號	
17	福吉一街18巷25號		18	福吉一街18巷27號	
19	福吉一街20號		20	福吉一街22號	
21	福吉一街24巷2號		22	福吉一街24巷4號	
23	福吉一街24巷6號		24	福吉一街24巷8號	
25	福吉一街24巷10號		26	福吉一街24巷12號	
27	福吉一街24巷14號		28	福吉一街24巷16號	





新舊里鄰門牌對照表

RLRP04120

戶政所別：臺南市府南戶政事務所

調整日期：107年01月29日

行政區劃	調整前	省市縣市：臺南市	鄉鎮市區：南區	村里：廣州里	鄰：010鄰
	調整後	省市縣市：臺南市	鄉鎮市區：南區	村里：廣州里	鄰：004鄰

序號	調整之街路門牌	錯誤註記	序號	調整之街路門牌	錯誤註記
29	福吉一街24巷18號				

臺南市府南戶政事務所





新舊里鄰門牌對照表

RLRP04120

戶政所別：臺南市府南戶政事務所

調整日期：107年01月29日

行 政 區 劃	調整前	省市縣市：臺南市	鄉鎮市區：南 區	村里：廣州里	鄰：011 鄰
	調整後	省市縣市：臺南市	鄉鎮市區：南 區	村里：廣州里	鄰：004 鄰

序 號	調 整 之 街 路 門 牌	錯誤 註記	序 號	調 整 之 街 路 門 牌	錯誤 註記
1	健民街2號		2	健民街6號	
3	健民街6號之1		4	健民街6號之2	
5	健民街6號之3		6	健民街8號	
7	健民街8號之1		8	健民街8號之2	
9	健民街8號之3		10	健民街10號	
11	健民街10號之1		12	健民街10號之2	
13	健民街10號之3		14	健民街12號	
15	健民街12號之2		16	健民街12號之3	
17	健民街16號		18	健民街16之1號	
19	健民街18號		20	福吉一街2號	
21	福吉一街4號		22	福吉一街6號	
23	福吉一街8號		24	福吉一街10號	
25	福吉一街12巷1號		26	福吉一街12巷3號	
27	福吉一街12巷5號		28	福吉一街12巷7號	





新舊里鄰門牌對照表

RLRP04120

戶政所別：臺南市府南戶政事務所

調整日期：107年01月29日

行 政 區 劃	調整前	省市縣市：臺南市	鄉鎮市區：南 區	村里：廣州里	鄰：011 鄰
	調整後	省市縣市：臺南市	鄉鎮市區：南 區	村里：廣州里	鄰：004 鄰

序 號	調 整 之 街 路 門 牌	錯誤 註記	序 號	調 整 之 街 路 門 牌	錯誤 註記
29	福吉一街14號		30	福吉一街16號	
31	福吉一街18巷2號		32	福吉一街18巷4號	
33	福吉一街18巷6號		34	福吉一街18巷8號	
35	福吉一街18巷10號		36	福吉一街18巷12號	
37	福吉一街18巷14號		38	福吉一街18巷16號	





新舊里鄰門牌對照表

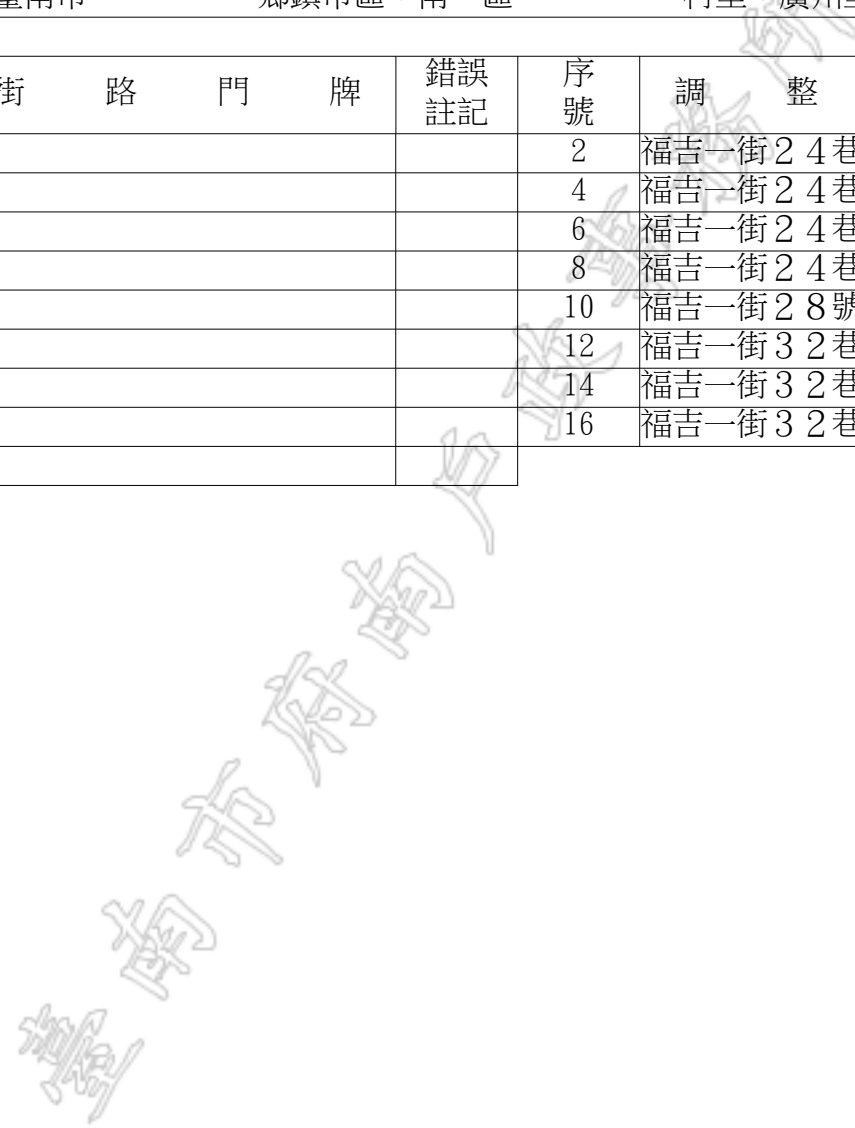
RLRP04120

戶政所別：臺南市府南戶政事務所

調整日期：107年01月29日

行 政 區 劃	調整前	省市縣市：臺南市	鄉鎮市區：南 區	村里：廣州里	鄰：012 鄰
	調整後	省市縣市：臺南市	鄉鎮市區：南 區	村里：廣州里	鄰：005 鄰

序 號	調 整 之 街 路 門 牌	錯誤 註記	序 號	調 整 之 街 路 門 牌	錯誤 註記
1	福吉一街2 4巷1號		2	福吉一街2 4巷3號	
3	福吉一街2 4巷5號		4	福吉一街2 4巷7號	
5	福吉一街2 4巷9號		6	福吉一街2 4巷1 1號	
7	福吉一街2 4巷1 3號		8	福吉一街2 4巷1 5號	
9	福吉一街2 6號		10	福吉一街2 8號	
11	福吉一街3 0號		12	福吉一街3 2巷2號	
13	福吉一街3 2巷4號		14	福吉一街3 2巷6號	
15	福吉一街3 2巷8號		16	福吉一街3 2巷1 0號	
17	福吉一街3 2巷1 2號				





新舊里鄰門牌對照表

RLRP04120

戶政所別：臺南市府南戶政事務所

調整日期：107年01月29日

行 區	政 劃	調整前	省市縣市：臺南市	鄉鎮市區：南 區	村里：廣州里	鄰：012 鄰
		調整後	省市縣市：臺南市	鄉鎮市區：南 區	村里：廣州里	鄰：010 鄰

序 號	調 整 之 街 路 門 牌	錯 誤 註 記	序 號	調 整 之 街 路 門 牌	錯 誤 註 記
1	建南路27號		2	建南路29號	
3	建南路31號		4	建南路33號	
5	建南路35號		6	建南路37號	
7	建南路39號		8	建南路41號	
9	建南路43號		10	建南路45號	
11	建南路47號		12	建南路49號	
13	建南路51號		14	建南路53號	
15	建南路55號		16	建南路57號	
17	建南路59號		18	福吉一街32巷1號	
19	福吉一街32巷3號		20	福吉一街32巷5號	
21	福吉一街32巷7號		22	福吉一街32巷9號	





新舊里鄰門牌對照表

RLRP04120

戶政所別：臺南市府南戶政事務所

調整日期：107年01月29日

行	政	調整前	省市縣市：臺南市	鄉鎮市區：南 區	村里：廣州里	鄰：013 鄰
區	劃	調整後	省市縣市：臺南市	鄉鎮市區：南 區	村里：廣州里	鄰：010 鄰

序號	調整之街路門牌	錯誤註記	序號	調整之街路門牌	錯誤註記
1	建南路63號		2	建南路65號	
3	建南路67號		4	建南路69號	
5	建南路71號		6	建南路73號	
7	建南路75號		8	福吉一街37號	
9	福吉一街39號		10	福吉一街41號	
11	福吉一街43號		12	福吉一街45號	
13	福吉一街47號		14	福吉一街49號	
15	福吉一街51號		16	福吉一街53號	
17	福吉一街55號		18	福吉一街57號	
19	福吉一街59號		20	福吉二街48巷1號	
21	福吉二街48巷3號		22	福吉二街48巷5號	
23	福吉二街48巷7號		24	福吉二街48巷9號	
25	福吉二街50號		26	福吉二街52號	
27	福吉二街54號		28	福吉二街56號	





新舊里鄰門牌對照表

RLRP04120

戶政所別：臺南市府南戶政事務所

調整日期：107年01月29日

行	政	調整前	省市縣市：臺南市	鄉鎮市區：南 區	村里：廣州里	鄰：013 鄰
區	劃	調整後	省市縣市：臺南市	鄉鎮市區：南 區	村里：廣州里	鄰：010 鄰

序號	調整之街路門牌	錯誤註記	序號	調整之街路門牌	錯誤註記
29	福吉二街58號		30	福吉二街60號	
31	福吉二街62號		32	福吉二街64號	
33	福吉二街66號		34	福吉二街72號	
35	福吉二街74號		36	福吉二街76號	
37	福吉二街78號		38	福吉二街80號	
39	福吉二街82號		40	福吉二街84號	
41	福吉二街86號		42	福吉二街88號	

臺南市府南戶政事務所





新 舊 里 鄰 門 牌 對 照 表

RLRP04120

戶政所別：臺南市府南戶政事務所

調整日期：107年01月29日

行 政 區 劃	調整前	省市縣市：臺南市	鄉鎮市區：南 區	村里：廣州里	鄰：014 鄰
	調整後	省市縣市：臺南市	鄉鎮市區：南 區	村里：廣州里	鄰：005 鄰

序 號	調 整 之 街 路 門 牌	錯誤 註記	序 號	調 整 之 街 路 門 牌	錯誤 註記
1	福吉一街1號		2	福吉一街3號	
3	福吉一街5號		4	福吉一街7號	
5	福吉一街9號		6	福吉一街11號	
7	福吉一街13號		8	福吉一街15號	
9	福吉一街17號		10	福吉一街19號	
11	福吉一街21號		12	福吉一街23號	
13	福吉一街25號		14	福吉一街27號	
15	福吉一街29號		16	福吉一街31號	
17	福吉一街33號		18	福吉一街35號	
19	福吉一街35號之1		20	福吉二街2號	
21	福吉二街4號		22	福吉二街6號	
23	福吉二街8號		24	福吉二街10號	
25	福吉二街12號		26	福吉二街14號	
27	福吉二街16號		28	福吉二街18號	





新 舊 里 鄰 門 牌 對 照 表

RLRP04120

戶政所別：臺南市府南戶政事務所

調整日期：107年01月29日

行 政 區 劃	調整前	省市縣市：臺南市	鄉鎮市區：南 區	村里：廣州里	鄰：014 鄰
	調整後	省市縣市：臺南市	鄉鎮市區：南 區	村里：廣州里	鄰：005 鄰

序 號	調 整 之 街 路 門 牌	錯 誤 註 記	序 號	調 整 之 街 路 門 牌	錯 誤 註 記
29	福吉二街20號		30	福吉二街22號	
31	福吉二街24號		32	福吉二街26號	
33	福吉二街28號		34	福吉二街30號	
35	福吉二街32號		36	福吉二街34號	
37	福吉二街36號		38	福吉二街38號	
39	福吉二街40號		40	福吉二街42號	
41	福吉二街44號		42	福吉二街46號	
43	福吉二街48巷2號				

臺南市府南戶政事務所





新舊里鄰門牌對照表

RLRP04120

戶政所別：臺南市府南戶政事務所

調整日期：107年01月29日

行 區	政 劃	調整前	省市縣市：臺南市	鄉鎮市區：南 區	村里：廣州里	鄰：014 鄰
		調整後	省市縣市：臺南市	鄉鎮市區：南 區	村里：廣州里	鄰：006 鄰

序 號	調 整 之 街 路 門 牌	錯誤 註記	序 號	調 整 之 街 路 門 牌	錯誤 註記
1	健民街20號		2	健民街22號	
3	健民街24號		4	健民街26號	
5	健民街28號				

臺南市府南戶政事務所





新 舊 里 鄰 門 牌 對 照 表

RLRP04120

戶政所別：臺南市府南戶政事務所

調整日期：107年01月29日

行 政 區 劃	調整前	省市縣市：臺南市	鄉鎮市區：南 區	村里：廣州里	鄰：015 鄰
	調整後	省市縣市：臺南市	鄉鎮市區：南 區	村里：廣州里	鄰：006 鄰

序 號	調 整 之 街 路 門 牌	錯誤 註記	序 號	調 整 之 街 路 門 牌	錯誤 註記
1	福吉二街1號		2	福吉二街5號	
3	福吉二街7號		4	福吉二街9號	
5	福吉二街11號		6	福吉二街13號	
7	福吉二街15號		8	福吉二街17號	
9	福吉二街19號		10	福吉二街21號	
11	福吉二街23號		12	福吉二街25號	
13	福吉二街27號		14	福吉二街29號	
15	福吉二街31號		16	福吉二街33號	
17	福吉二街35號		18	福吉二街37號	
19	福吉二街39號		20	福吉二街41號	
21	福吉二街43號		22	福吉二街45號	
23	福吉二街47號		24	福吉二街49號	
25	福吉二街51號				

臺南市府南戶政事務所





新舊里鄰門牌對照表

RLRP04120

戶政所別：臺南市府南戶政事務所

調整日期：107年01月29日

行 政 區 劃	調整前	省市縣市：臺南市	鄉鎮市區：南 區	村里：廣州里	鄰：016 鄰
	調整後	省市縣市：臺南市	鄉鎮市區：南 區	村里：廣州里	鄰：006 鄰

序 號	調 整 之 街 路 門 牌	錯誤 註記	序 號	調 整 之 街 路 門 牌	錯誤 註記
1	福吉三街2號		2	福吉三街6號	
3	福吉三街8號		4	福吉三街10號	
5	福吉三街12號		6	福吉三街14號	
7	福吉三街16號		8	福吉三街18號	
9	福吉三街20號		10	福吉三街22號	
11	福吉三街28號		12	福吉三街30號	
13	福吉三街32號		14	福吉三街34號	
15	福吉三街36號		16	福吉三街38號	
17	福吉三街40號		18	福吉三街42號	
19	福吉三街42號之1		20	福吉三街46號	
21	福吉路12號		22	福吉路14號	
23	福吉路16號		24	福吉路18號	
25	福吉路20號		26	福吉路22號	

臺南市府南戶政事務所





新 舊 里 鄰 門 牌 對 照 表

RLRP04120

戶政所別：臺南市府南戶政事務所

調整日期：107年01月29日

行 政 區 劃	調整前	省市縣市：臺南市	鄉鎮市區：南 區	村里：廣州里	鄰：017 鄰
	調整後	省市縣市：臺南市	鄉鎮市區：南 區	村里：廣州里	鄰：011 鄰

序 號	調 整 之 街 路 門 牌	錯 誤 註 記	序 號	調 整 之 街 路 門 牌	錯 誤 註 記
1	福吉二街53號		2	福吉二街55號	
3	福吉二街57號		4	福吉二街59號	
5	福吉二街61號		6	福吉二街63號	
7	福吉二街69號		8	福吉二街71號	
9	福吉二街73號		10	福吉二街75號	
11	福吉三街48號		12	福吉三街50號	
13	福吉三街52號		14	福吉三街54號	
15	福吉三街56號		16	福吉三街58號	
17	福吉三街60號		18	福吉三街62號	
19	福吉三街64號		20	福吉三街66號	
21	福吉三街68號		22	福吉三街70號	
23	福吉三街72號		24	福吉三街74號	
25	福吉三街76號		26	福吉三街78號	

臺南市府南戶政事務所





新舊里鄰門牌對照表

RLRP04120

戶政所別：臺南市府南戶政事務所

調整日期：107年01月29日

行政區劃	調整前	省市縣市：臺南市	鄉鎮市區：南區	村里：廣州里	鄰：017鄰
	調整後	省市縣市：臺南市	鄉鎮市區：南區	村里：廣州里	鄰：013鄰

序號	調整之街路門牌	錯誤註記	序號	調整之街路門牌	錯誤註記
1	福吉三街80巷2號		2	福吉三街80巷4號	
3	福吉三街80巷6號		4	福吉三街80巷8號	

臺南市府南戶政事務所





新舊里鄰門牌對照表

RLRP04120

戶政所別：臺南市府南戶政事務所

調整日期：107年01月29日

行 政 區 劃	調整前	省市縣市：臺南市	鄉鎮市區：南 區	村里：廣州里	鄰：018 鄰
	調整後	省市縣市：臺南市	鄉鎮市區：南 區	村里：廣州里	鄰：007 鄰

序 號	調 整 之 街 路 門 牌	錯誤 註記	序 號	調 整 之 街 路 門 牌	錯誤 註記
1	福吉三街3號		2	福吉三街5號	
3	福吉三街7號		4	福吉三街9號	
5	福吉三街11號		6	福吉三街13號	
7	福吉三街15號		8	福吉三街17號	
9	福吉三街19號		10	福吉三街21號	
11	福吉三街23號		12	福吉三街25號	
13	福吉三街27號		14	福吉三街29號	
15	福吉三街31號		16	福吉三街33號	
17	福吉三街35號		18	福吉三街37號	
19	福吉三街39號		20	福吉三街41號	
21	福吉三街43號		22	福吉三街45號	
23	福吉三街47號		24	福吉三街49號	
25	福吉四街2號		26	福吉四街2之1號	
27	福吉四街6號		28	福吉四街8號	





新舊里鄰門牌對照表

RLRP04120

戶政所別：臺南市府南戶政事務所

調整日期：107年01月29日

行 政 區 劃	調整前	省市縣市：臺南市	鄉鎮市區：南 區	村里：廣州里	鄰：018 鄰
	調整後	省市縣市：臺南市	鄉鎮市區：南 區	村里：廣州里	鄰：007 鄰

序 號	調 整 之 街 路 門 牌	錯誤 註記	序 號	調 整 之 街 路 門 牌	錯誤 註記
29	福吉四街10號		30	福吉四街12號	
31	福吉四街14號		32	福吉四街16號	
33	福吉四街18號		34	福吉四街22號	
35	福吉四街24號		36	福吉四街26號	
37	福吉四街28號		38	福吉四街30號	
39	福吉四街32號		40	福吉四街34號	
41	福吉四街36號		42	福吉四街38號	
43	福吉四街40號		44	福吉四街42號	
45	福吉四街42號之1		46	福吉四街46號	
47	福吉四街48號		48	福吉四街50號	
49	福吉路22號之1		50	福吉路24號	
51	福吉路26號		52	福吉路28號	
53	福吉路30號		54	福吉路32號	
55	福吉路34號				

臺南市府南戶政事務所





新舊里鄰門牌對照表

RLRP04120

戶政所別：臺南市府南戶政事務所

調整日期：107年01月29日

行 政 區 劃	調整前	省市縣市：臺南市	鄉鎮市區：南 區	村里：廣州里	鄰：019 鄰
	調整後	省市縣市：臺南市	鄉鎮市區：南 區	村里：廣州里	鄰：011 鄰

序號	調 整 之 街 路 門 牌	錯誤註記	序號	調 整 之 街 路 門 牌	錯誤註記
1	福吉三街5 1號		2	福吉三街5 3號	
3	福吉三街5 5號		4	福吉三街5 7號	
5	福吉三街5 9號		6	福吉三街6 1號	
7	福吉三街6 3號		8	福吉三街6 7號	
9	福吉三街6 9號		10	福吉三街7 1號	
11	福吉三街7 3號		12	福吉三街7 5號	
13	福吉三街7 7號		14	福吉四街5 2巷1號	
15	福吉四街5 2巷3號		16	福吉四街5 4號	
17	福吉四街5 6號		18	福吉四街5 8號	
19	福吉四街6 0號		20	福吉四街6 2號	
21	福吉四街6 4號		22	福吉四街6 6號	
23	福吉四街6 6之1號		24	福吉四街6 8號	
25	福吉四街7 4號		26	福吉四街7 6號	
27	福吉四街7 8號				

臺南市府南戶政事務所





新舊里鄰門牌對照表

RLRP04120

戶政所別：臺南市府南戶政事務所

調整日期：107年01月29日

行	政	調整前	省市縣市：臺南市	鄉鎮市區：南 區	村里：廣州里	鄰：020 鄰
區	劃	調整後	省市縣市：臺南市	鄉鎮市區：南 區	村里：廣州里	鄰：007 鄰

序號	調整之街路門牌	錯誤註記	序號	調整之街路門牌	錯誤註記
1	福吉四街1號		2	福吉四街3號	
3	福吉四街5號		4	福吉四街7號	
5	福吉四街9號		6	福吉四街11號	
7	福吉四街13號		8	福吉四街15號	
9	福吉四街17號		10	福吉四街19號	
11	福吉四街21號		12	福吉四街23號	
13	福吉四街25號		14	福吉四街27號	
15	福吉四街29號		16	福吉四街31號	
17	福吉四街33號		18	福吉四街35號	
19	福吉四街37號		20	福吉四街39號	
21	福吉四街41號		22	福吉四街43號	
23	福吉四街45號				

臺南市府南戶政事務所





新 舊 里 鄰 門 牌 對 照 表

RLRP04120

戶政所別：臺南市府南戶政事務所

調整日期：107年01月29日

行 政 區 劃	調整前	省市縣市：臺南市	鄉鎮市區：南 區	村里：廣州里	鄰：020 鄰
	調整後	省市縣市：臺南市	鄉鎮市區：南 區	村里：廣州里	鄰：008 鄰

序 號	調 整 之 街 路 門 牌	錯 誤 註 記	序 號	調 整 之 街 路 門 牌	錯 誤 註 記
1	福吉四街47巷1弄1號		2	福吉四街47巷1弄3號	
3	福吉四街47巷1弄5號		4	福吉四街47巷1弄7號	
5	福吉四街47巷1弄9號		6	福吉四街47巷1弄11號	
7	福吉四街47巷1弄13號		8	福吉四街47巷1弄15號	
9	福吉路36號		10	福吉路38號	
11	福吉路40號		12	福吉路42號	
13	福吉路44號		14	福吉路46號	
15	福吉路48號		16	福吉路50號	
17	福吉路52號				

臺南市府南戶政事務所





新舊里鄰門牌對照表

RLRP04120

戶政所別：臺南市府南戶政事務所

調整日期：107年01月29日

行 政 區 劃	調整前	省市縣市：臺南市	鄉鎮市區：南 區	村里：廣州里	鄰：021 鄰
	調整後	省市縣市：臺南市	鄉鎮市區：南 區	村里：廣州里	鄰：008 鄰

序號	調整之街路門牌	錯誤註記	序號	調整之街路門牌	錯誤註記
1	福吉四街47巷1弄2號		2	福吉四街47巷1弄2號之1	
3	福吉四街47巷1弄6號		4	福吉四街47巷1弄8號	
5	福吉四街47巷1弄10號		6	福吉四街47巷1弄12號	
7	福吉四街47巷1弄14號		8	福吉四街47巷3號	
9	福吉四街47巷5號		10	福吉四街47巷7號	
11	福吉四街47巷9號		12	福吉五街2號	
13	福吉五街4號		14	福吉五街6號	
15	福吉五街10號		16	福吉五街14號	
17	福吉五街16巷1號		18	福吉五街16巷2號	
19	福吉五街16巷3號		20	福吉五街16巷5號	
21	福吉五街18號		22	福吉五街20號	
23	福吉五街22號		24	福吉五街24號	
25	福吉五街26號		26	福吉五街28號	
27	福吉五街30號		28	福吉五街32號	





新舊里鄰門牌對照表

RLRP04120

戶政所別：臺南市府南戶政事務所

調整日期：107年01月29日

行 政 區 劃	調整前	省市縣市：臺南市	鄉鎮市區：南 區	村里：廣州里	鄰：021 鄰
	調整後	省市縣市：臺南市	鄉鎮市區：南 區	村里：廣州里	鄰：008 鄰

序 號	調 整 之 街 路 門 牌	錯誤 註記	序 號	調 整 之 街 路 門 牌	錯誤 註記
29	福吉五街36號		30	福吉五街38號	
31	福吉五街40號		32	福吉五街42號	
33	福吉五街46號		34	福吉路54號	
35	福吉路56號		36	福吉路58號	
37	福吉路60號		38	福吉路62號	
39	福吉路64號				

臺南市府南戶政事務所





新 舊 里 鄰 門 牌 對 照 表

RLRP04120

戶政所別：臺南市府南戶政事務所

調整日期：107年01月29日

行 政 區 劃	調整前	省市縣市：臺南市	鄉鎮市區：南 區	村里：廣州里	鄰：022 鄰
	調整後	省市縣市：臺南市	鄉鎮市區：南 區	村里：廣州里	鄰：011 鄰

序 號	調 整 之 街 路 門 牌	錯 誤 註 記	序 號	調 整 之 街 路 門 牌	錯 誤 註 記
1	福吉四街49號		2	福吉四街51號	
3	福吉四街53號		4	福吉四街55號	
5	福吉四街57號		6	福吉四街59號	

臺南市府南戶政事務所





新舊里鄰門牌對照表

RLRP04120

戶政所別：臺南市府南戶政事務所

調整日期：107年01月29日

行 政 區 劃	調整前	省市縣市：臺南市	鄉鎮市區：南 區	村里：廣州里	鄰：022 鄰
	調整後	省市縣市：臺南市	鄉鎮市區：南 區	村里：廣州里	鄰：012 鄰

序 號	調 整 之 街 路 門 牌	錯誤 註記	序 號	調 整 之 街 路 門 牌	錯誤 註記
1	福吉四街47巷2號		2	福吉四街47巷4號	
3	福吉四街47巷6號		4	福吉四街47巷8號	
5	福吉四街47巷10號		6	福吉四街47巷12號	
7	福吉四街61巷1號		8	福吉四街61巷3號	
9	福吉四街61巷5號		10	福吉四街61巷7號	
11	福吉四街61巷7號之1		12	福吉四街61巷9號	
13	福吉四街61巷11號		14	福吉四街61巷13號	
15	福吉四街61巷17號		16	福吉四街61巷19號	
17	福吉四街61巷21號		18	福吉四街61巷23號	

臺南市府南戶政事務所





新舊里鄰門牌對照表

RLRP04120

戶政所別：臺南市府南戶政事務所

調整日期：107年01月29日

行 政 區 劃	調整前	省市縣市：臺南市	鄉鎮市區：南 區	村里：廣州里	鄰：023 鄰
	調整後	省市縣市：臺南市	鄉鎮市區：南 區	村里：廣州里	鄰：009 鄰

序 號	調 整 之 街 路 門 牌	錯誤 註記	序 號	調 整 之 街 路 門 牌	錯誤 註記
1	健康路二段164號		2	健康路二段166號	
3	健康路二段168號		4	健康路二段170號	
5	健康路二段172號		6	健康路二段172之1號	
7	健康路二段176號		8	健康路二段178號	
9	健康路二段180號		10	健康路二段182號	
11	健康路二段186號		12	健康路二段190號	
13	健康路二段194號		14	健康路二段198巷8號	
15	健康路二段198巷10號		16	健康路二段198巷12號	
17	健康路二段198巷14號		18	健康路二段198巷16號	
19	健康路二段198巷18號		20	健康路二段198巷20號	
21	健康路二段198巷22號		22	健康路二段198巷24號	
23	健康路二段198巷26號		24	健康路二段198巷28號	
25	健康路二段198巷30號		26	健康路二段198巷32號	
27	福吉五街1號		28	福吉五街3號	





新舊里鄰門牌對照表

RLRP04120

戶政所別：臺南市府南戶政事務所

調整日期：107年01月29日

行	政	調整前	省市縣市：臺南市	鄉鎮市區：南 區	村里：廣州里	鄰：023 鄰
區	劃	調整後	省市縣市：臺南市	鄉鎮市區：南 區	村里：廣州里	鄰：009 鄰

序號	調整之街路門牌	錯誤註記	序號	調整之街路門牌	錯誤註記
29	福吉五街5號		30	福吉五街7號	
31	福吉五街9號		32	福吉五街11號	
33	福吉五街13號		34	福吉五街15號	
35	福吉五街17號		36	福吉五街19號	
37	福吉五街21號		38	福吉五街33號	
39	福吉五街35號		40	福吉五街37號	
41	福吉五街39號		42	福吉五街41號	
43	福吉五街43號		44	福吉五街45號	
45	福吉五街47號				

臺南市府南戶政事務所





新舊里鄰門牌對照表

RLRP04120

戶政所別：臺南市府南戶政事務所

調整日期：107年01月29日

行政區	調整前	省市縣市：臺南市	鄉鎮市區：南區	村里：廣州里	鄰：024鄰
	調整後	省市縣市：臺南市	鄉鎮市區：南區	村里：廣州里	鄰：009鄰

序號	調整之街路門牌	錯誤註記	序號	調整之街路門牌	錯誤註記
1	健康路二段198巷17號		2	健康路二段198巷29號	
3	健康路二段198巷31號		4	健康路二段198巷33號	
5	健康路二段198巷35號		6	健康路二段200號	
7	健康路二段202號		8	健康路二段218號	
9	健康路二段220號		10	健康路二段222號	
11	福吉五街49號		12	福吉五街51號	
13	福吉五街53號		14	福吉五街55號	
15	福吉五街57號		16	福吉五街59號	
17	金華路二段262號		18	金華路二段264號	
19	金華路二段266號		20	金華路二段268號	
21	金華路二段270號		22	金華路二段272號	
23	金華路二段274號		24	金華路二段276號	
25	金華路二段278號		26	金華路二段280號	
27	金華路二段282號		28	金華路二段284號	





新舊里鄰門牌對照表

RLRP04120

戶政所別：臺南市府南戶政事務所

調整日期：107年01月29日

行	政	調整前	省市縣市：臺南市	鄉鎮市區：南 區	村里：廣州里	鄰：024 鄰
區	劃	調整後	省市縣市：臺南市	鄉鎮市區：南 區	村里：廣州里	鄰：009 鄰

序號	調整之街路門牌	錯誤註記	序號	調整之街路門牌	錯誤註記
29	金華路二段286號		30	金華路二段288號	
31	金華路二段290號		32	金華路二段292號	
33	金華路二段298號		34	金華路二段300號	

臺南市府南戶政事務所





新舊里鄰門牌對照表

RLRP04120

戶政所別：臺南市府南戶政事務所

調整日期：107年01月29日

行 政 區 劃	調整前	省市縣市：臺南市	鄉鎮市區：南 區	村里：廣州里	鄰：025 鄰
	調整後	省市縣市：臺南市	鄉鎮市區：南 區	村里：廣州里	鄰：012 鄰

序 號	調 整 之 街 路 門 牌	錯誤 註記	序 號	調 整 之 街 路 門 牌	錯誤 註記
1	福吉四街47巷18號		2	福吉四街47巷20號	
3	福吉四街47巷22號		4	福吉四街61巷2號	
5	福吉四街61巷4號		6	福吉四街61巷6號	
7	福吉四街61巷8號		8	福吉四街61巷10號	
9	福吉四街61巷12號		10	福吉四街61巷18號	
11	福吉四街61巷20號		12	福吉五街48號	
13	福吉五街50號		14	金華路二段302號	
15	金華路二段304號		16	金華路二段306號	
17	金華路二段308號		18	金華路二段310號	
19	金華路二段318號		20	金華路二段320號	
21	金華路二段324號		22	金華路二段326號	
23	金華路二段328號		24	金華路二段330號	
25	金華路二段332號		26	金華路二段334號	
27	金華路二段336號		28	金華路二段338號	





新舊里鄰門牌對照表

RLRP04120

戶政所別：臺南市府南戶政事務所

調整日期：107年01月29日

行 區	政 劃	調整前	省市縣市：臺南市	鄉鎮市區：南 區	村里：廣州里	鄰：025 鄰
		調整後	省市縣市：臺南市	鄉鎮市區：南 區	村里：廣州里	鄰：012 鄰

序 號	調 整 之 街 路 門 牌	錯 誤 註 記	序 號	調 整 之 街 路 門 牌	錯 誤 註 記
29	金華路二段340號		30	金華路二段342號	
31	金華路二段342號三樓		32	金華路二段342號四樓	
33	金華路二段342號五樓		34	金華路二段342號六樓	
35	金華路二段342號七樓				

臺南市府南戶政事務所





新 舊 里 鄰 門 牌 對 照 表

RLRP04120

戶政所別：臺南市府南戶政事務所

調整日期：107年01月29日

行 政 區 劃	調整前	省市縣市：臺南市	鄉鎮市區：南 區	村里：廣州里	鄰：025 鄰
	調整後	省市縣市：臺南市	鄉鎮市區：南 區	村里：廣州里	鄰：013 鄰

序 號	調 整 之 街 路 門 牌	錯 誤 註 記	序 號	調 整 之 街 路 門 牌	錯 誤 註 記
1	福吉四街63號		2	福吉四街65號	
3	福吉四街67號		4	福吉四街69號	
5	福吉四街71號		6	福吉四街73號	
7	福吉四街75號				

臺南市府南戶政事務所





新舊里鄰門牌對照表

RLRP04120

戶政所別：臺南市府南戶政事務所

調整日期：107年01月29日

行 政 區 劃	調整前	省市縣市：臺南市	鄉鎮市區：南 區	村里：廣州里	鄰：026 鄰
	調整後	省市縣市：臺南市	鄉鎮市區：南 區	村里：廣州里	鄰：013 鄰

序 號	調 整 之 街 路 門 牌	錯誤 註記	序 號	調 整 之 街 路 門 牌	錯誤 註記
1	建南路77號		2	建南路79號	
3	建南路81號		4	建南路87號	
5	建南路87號之3		6	建南路87號之4	
7	建南路87號之5		8	建南路87號之6	
9	建南路87號之7		10	建南路87之2號	
11	福吉三街80巷1號		12	福吉三街80巷3號	
13	福吉三街80巷5號		14	福吉三街80巷7號	
15	福吉三街82號		16	福吉三街83巷2號	
17	福吉三街83巷6號		18	福吉三街83巷8號	
19	福吉三街83巷10號		20	福吉三街83巷12號	
21	福吉三街84號		22	福吉三街85號	
23	福吉三街86號		24	福吉三街87號	
25	福吉三街88號		26	福吉三街89號	
27	福吉三街90號		28	福吉三街90號之1	





新舊里鄰門牌對照表

RLRP04120

戶政所別：臺南市府南戶政事務所

調整日期：107年01月29日

行 政 區 劃	調整前	省市縣市：臺南市	鄉鎮市區：南 區	村里：廣州里	鄰：026 鄰
	調整後	省市縣市：臺南市	鄉鎮市區：南 區	村里：廣州里	鄰：013 鄰

序 號	調 整 之 街 路 門 牌	錯誤 註記	序 號	調 整 之 街 路 門 牌	錯誤 註記
29	福吉三街9 1號		30	福吉三街9 2號	
31	福吉三街9 3號		32	福吉三街9 4號	
33	福吉三街9 5號		34	福吉三街9 6號	
35	福吉三街9 7號		36	福吉三街9 9號	
37	福吉三街1 0 7號		38	金華路二段3 4 4號	
39	金華路二段3 4 6號		40	金華路二段3 4 8號	
41	金華路二段3 5 0號		42	金華路二段3 5 2號	
43	金華路二段3 5 4號		44	金華路二段3 5 6號	
45	金華路二段3 6 0號		46	金華路二段3 6 2號	
47	金華路二段3 6 4號		48	金華路二段3 6 6號	
49	金華路二段3 6 8號		50	金華路二段3 7 0號	
51	金華路二段3 7 2號		52	金華路二段3 7 4號	
53	金華路二段3 7 6號		54	金華路二段3 7 8號	
55	金華路二段3 8 0號		56	金華路二段3 8 2號	





新舊里鄰門牌對照表

RLRP04120

戶政所別：臺南市府南戶政事務所

調整日期：107年01月29日

行政區劃	調整前	省市縣市：臺南市	鄉鎮市區：南區	村里：廣州里	鄰：026鄰
	調整後	省市縣市：臺南市	鄉鎮市區：南區	村里：廣州里	鄰：013鄰

序號	調整之街路門牌	錯誤註記	序號	調整之街路門牌	錯誤註記
57	金華路二段384號				

臺南市府南戶政事務所





新 舊 里 鄰 門 牌 對 照 表

RLRP04120

戶政所別：臺南市府南戶政事務所

調整日期：107年01月29日

行 區	政 劃	調整前	省市縣市：臺南市	鄉鎮市區：南 區	村里：廣州里	鄰：027 鄰
		調整後	省市縣市：臺南市	鄉鎮市區：南 區	村里：廣州里	鄰：002 鄰

序 號	調 整 之 街 路 門 牌	錯 誤 註 記	序 號	調 整 之 街 路 門 牌	錯 誤 註 記
1	健民街5號		2	健民街7號	
3	健民街9號		4	健民街11號	
5	健民街13號		6	健民街15號	
7	健民街17號		8	健民街19號	
9	健民街21號		10	健民街23號	
11	健民街25號		12	健民街27號	
13	健民街29號		14	健民街31號	
15	健民街33號		16	健民街35號	
17	健民街37號		18	健民街39號	
19	夏林路10號		20	夏林路12號	
21	夏林路14號		22	夏林路16號	
23	夏林路18號		24	夏林路20號	
25	夏林路22號		26	夏林路24號	
27	夏林路26號		28	夏林路28號	





新 舊 里 鄰 門 牌 對 照 表

RLRP04120

戶政所別：臺南市府南戶政事務所

調整日期：107年01月29日

行 政 區 劃	調整前	省市縣市：臺南市	鄉鎮市區：南 區	村里：廣州里	鄰：027 鄰
	調整後	省市縣市：臺南市	鄉鎮市區：南 區	村里：廣州里	鄰：002 鄰

序 號	調 整 之 街 路 門 牌	錯誤 註記	序 號	調 整 之 街 路 門 牌	錯誤 註記
29	夏林路30號		30	夏林路32號	
31	夏林路34號		32	夏林路36號	
33	夏林路38號		34	夏林路40號	
35	夏林路42號		36	夏林路44號	
37	夏林路46號		38	夏林路48號	
39	夏林路50號		40	夏林路52號	
41	夏林路54號		42	夏林路56號	
43	夏林路58號		44	夏林路60號	
45	夏林路60號之1		46	夏林路68號	
47	夏林路70號		48	福吉路6號	
49	福吉路8號		50	福吉路10號	
51	福吉路10號二樓之1		52	福吉路10號之1	
53	福吉路10號之2		54	福吉路10號之3	
55	福吉路10號之4		56	福吉路10號之5	





新舊里鄰門牌對照表

RLRP04120

戶政所別：臺南市府南戶政事務所

調整日期：107年01月29日

行	政	調整前	省市縣市：臺南市	鄉鎮市區：南 區	村里：廣州里	鄰：027 鄰
區	劃	調整後	省市縣市：臺南市	鄉鎮市區：南 區	村里：廣州里	鄰：002 鄰

序號	調整之街路門牌	錯誤註記	序號	調整之街路門牌	錯誤註記
57	福吉路10號之6		58	福吉路10號之7	

臺南市府南戶政事務所





新舊里鄰門牌對照表

RLRP04120

戶政所別：臺南市府南戶政事務所

調整日期：107年01月29日

行	政	調整前	省市縣市：臺南市	鄉鎮市區：南 區	村里：新昌里	鄰：001 鄰
區	劃	調整後	省市縣市：臺南市	鄉鎮市區：南 區	村里：新昌里	鄰：003 鄰

序號	調整之街路門牌	錯誤註記	序號	調整之街路門牌	錯誤註記
1	國華街一段151號		2	國華街一段153號	
3	國華街一段155號		4	國華街一段157號	
5	國華街一段159號		6	國華街一段161號	
7	國華街一段163號		8	國華街一段165號	
9	國華街一段167號		10	國華街一段169號	
11	大德街141巷5號		12	大德街141巷7號	
13	大德街141巷9號		14	大德街141巷11號	
15	大德街141巷15號		16	大德街141巷17號	
17	大德街141巷19號		18	大德街141巷21號	
19	大德街141巷23號		20	大德街141巷25號	
21	大德街141巷27號		22	大德街141巷27號二樓	
23	大德街141巷27號三樓		24	大德街141巷27號四樓	
25	大德街141巷27號五樓		26	大德街141巷27號之1	
27	大德街141巷27號之2		28	大德街141巷29號	





新舊里鄰門牌對照表

RLRP04120

戶政所別：臺南市府南戶政事務所

調整日期：107年01月29日

行 區	政 劃	調整前	省市縣市：臺南市	鄉鎮市區：南 區	村里：新昌里	鄰：001 鄰
		調整後	省市縣市：臺南市	鄉鎮市區：南 區	村里：新昌里	鄰：003 鄰

序 號	調 整 之 街 路 門 牌	錯 誤 註 記	序 號	調 整 之 街 路 門 牌	錯 誤 註 記
29	樹林街二段239號		30	西門路一段613號	
31	西門路一段617號		32	西門路一段619號	
33	西門路一段621號		34	西門路一段623號	
35	西門路一段625號		36	西門路一段627號	
37	西門路一段629號		38	西門路一段631號	
39	西門路一段633號		40	西門路一段635號	
41	西門路一段639號		42	西門路一段643號	
43	西門路一段645號		44	西門路一段647號	
45	西門路一段649號		46	西門路一段651號	
47	西門路一段653號		48	西門路一段655號	
49	西門路一段655號四樓		50	西門路一段655號五樓	
51	西門路一段655號六樓		52	西門路一段655號七樓	
53	西門路一段655號八樓				

臺南市府南戶政事務所





新舊里鄰門牌對照表

RLRP04120

戶政所別：臺南市府南戶政事務所

調整日期：107年01月29日

行 政 區 劃	調整前	省市縣市：臺南市	鄉鎮市區：南 區	村里：新昌里	鄰：003 鄰
	調整後	省市縣市：臺南市	鄉鎮市區：南 區	村里：新昌里	鄰：002 鄰

序號	調 整 之 街 路 門 牌	錯誤註記	序號	調 整 之 街 路 門 牌	錯誤註記
1	南寧街206號		2	南寧街208號	
3	南寧街210號		4	南寧街212號	
5	南寧街214號		6	南寧街216號	
7	南寧街218號		8	南寧街220號	
9	南寧街222號		10	南寧街224號	
11	南寧街226號		12	國華街一段131號	
13	國華街一段133號		14	國華街一段135號	
15	國華街一段137號		16	國華街一段139號	
17	國華街一段141號		18	國華街一段143號	
19	國華街一段145號		20	國華街一段147號	
21	國華街一段149號		22	大德街141巷31號	
23	大德街141巷33號		24	大德街141巷35號	
25	大德街141巷35號之1		26	大德街141巷37號	
27	大德街141巷41號		28	大德街141巷41號之1	





新舊里鄰門牌對照表

RLRP04120

戶政所別：臺南市府南戶政事務所

調整日期：107年01月29日

行政區劃	調整前	省市縣市：臺南市	鄉鎮市區：南區	村里：新昌里	鄰：003鄰
	調整後	省市縣市：臺南市	鄉鎮市區：南區	村里：新昌里	鄰：002鄰

序號	調整之街路門牌	錯誤註記	序號	調整之街路門牌	錯誤註記
29	大德街141巷43號		30	大德街141巷43號之1	

臺南市府南戶政事務所





新舊里鄰門牌對照表

RLRP04120

戶政所別：臺南市府南戶政事務所

調整日期：107年01月29日

行 政 區 劃	調整前	省市縣市：臺南市	鄉鎮市區：南 區	村里：新昌里	鄰：011 鄰
	調整後	省市縣市：臺南市	鄉鎮市區：南 區	村里：新昌里	鄰：010 鄰

序 號	調 整 之 街 路 門 牌	錯誤 註記	序 號	調 整 之 街 路 門 牌	錯誤 註記
1	西門路一段587巷1號		2	西門路一段587巷2號	
3	西門路一段587巷3號		4	西門路一段587巷4號	
5	西門路一段587巷5號		6	西門路一段587巷6號	
7	西門路一段587巷7號		8	西門路一段587巷8號	
9	西門路一段587巷9號		10	西門路一段587巷10號	
11	西門路一段587巷11號		12	西門路一段587巷12號	
13	西門路一段587巷13號		14	西門路一段587巷14號	
15	西門路一段587巷15號		16	西門路一段587巷16號	
17	西門路一段587巷17號		18	西門路一段587巷18號	
19	西門路一段587巷19號		20	西門路一段587巷20號	
21	西門路一段587巷21號		22	西門路一段587巷23號	
23	西門路一段587巷25號		24	西門路一段587巷27號	
25	西門路一段587巷29號		26	西門路一段589號	
27	西門路一段591號		28	西門路一段593號	





新舊里鄰門牌對照表

RLRP04120

戶政所別：臺南市府南戶政事務所

調整日期：107年01月29日

行 政 區 劃	調整前	省市縣市：臺南市	鄉鎮市區：南 區	村里：新昌里	鄰：011 鄰
	調整後	省市縣市：臺南市	鄉鎮市區：南 區	村里：新昌里	鄰：010 鄰

序 號	調 整 之 街 路 門 牌	錯誤 註記	序 號	調 整 之 街 路 門 牌	錯誤 註記
29	西門路一段597巷4號		30	西門路一段597巷6號	
31	西門路一段597巷7號		32	西門路一段597巷8號	
33	西門路一段597巷9號		34	西門路一段597巷10號	
35	西門路一段597巷11號		36	西門路一段597巷12號	
37	西門路一段597巷13號		38	西門路一段597巷14號	
39	西門路一段597巷15號		40	西門路一段597巷16號	
41	西門路一段597巷17號		42	西門路一段597巷18號	
43	西門路一段597巷19號		44	西門路一段597巷20號	
45	西門路一段597巷21號		46	西門路一段597巷22號	
47	西門路一段597巷23號		48	西門路一段597巷24號	
49	西門路一段597巷25號		50	西門路一段597巷26號	
51	西門路一段597巷28號		52	西門路一段599號	





新舊里鄰門牌對照表

RLRP04120

戶政所別：臺南市府南戶政事務所

調整日期：107年01月29日

行 區	政 劃	調整前	省市縣市：臺南市	鄉鎮市區：南 區	村里：新昌里	鄰：012 鄰
		調整後	省市縣市：臺南市	鄉鎮市區：南 區	村里：新昌里	鄰：013 鄰

序 號	調 整 之 街 路 門 牌	錯 誤 註 記	序 號	調 整 之 街 路 門 牌	錯 誤 註 記
1	南寧街109號		2	南寧街111號	
3	南寧街113號		4	南寧街115號	
5	南寧街115號三樓		6	南寧街117號	
7	南寧街117號二樓		8	南寧街119號	
9	南寧街121號		10	南寧街123號	
11	南寧街125號		12	南寧街127號	
13	南寧街129號		14	南寧街131號	
15	南寧街133號		16	南寧街162號	
17	南寧街164號		18	南寧街166號	
19	南寧街168號		20	南寧街170號	
21	南寧街172號		22	南寧街174號	
23	南寧街178號		24	南寧街180號	
25	南寧街182號		26	南寧街186號	
27	南寧街188號		28	南寧街190號	





新舊里鄰門牌對照表

RLRP04120

戶政所別：臺南市府南戶政事務所

調整日期：107年01月29日

行	政	調整前	省市縣市：臺南市	鄉鎮市區：南 區	村里：新昌里	鄰：012 鄰
區	劃	調整後	省市縣市：臺南市	鄉鎮市區：南 區	村里：新昌里	鄰：013 鄰

序號	調整之街路門牌	錯誤註記	序號	調整之街路門牌	錯誤註記
29	南寧街192號		30	南寧街194號	
31	南寧街196號		32	南寧街200號	
33	南寧街200號之1		34	南寧街200號之2	
35	南寧街200號之3		36	南寧街200號之4	
37	南寧街202號		38	南寧街202號之1	
39	南寧街202號之2		40	南寧街202號之3	
41	南寧街202號之4		42	西門路一段601號二樓	
43	西門路一段601號五樓		44	西門路一段603號	
45	西門路一段605號		46	西門路一段607號	
47	西門路一段609號		48	西門路一段611號	

臺南市府南戶政事務所





新舊里鄰門牌對照表

RLRP04120

戶政所別：臺南市府南戶政事務所

調整日期：107年01月29日

行 政 區 劃	調整前	省市縣市：臺南市	鄉鎮市區：南 區	村里：新昌里	鄰：014 鄰
	調整後	省市縣市：臺南市	鄉鎮市區：南 區	村里：新昌里	鄰：012 鄰

序 號	調 整 之 街 路 門 牌	錯誤 註記	序 號	調 整 之 街 路 門 牌	錯誤 註記
1	大德街141巷91號		2	大德街141巷91號二樓之1	
3	大德街141巷91號二樓之2		4	大德街141巷91號三樓之1	
5	大德街141巷91號三樓之2		6	大德街141巷91號四樓之1	
7	大德街141巷91號四樓之2		8	大德街141巷91號五樓之1	
9	大德街141巷91號五樓之2		10	大德街141巷91號六樓之1	
11	大德街141巷91號六樓之2		12	大德街141巷91號七樓之1	
13	大德街141巷91號七樓之2		14	大德街141巷91號八樓之1	
15	大德街141巷91號八樓之2		16	大德街141巷91號九樓之1	
17	大德街141巷91號九樓之2		18	大德街141巷91號十樓之1	
19	大德街141巷91號十樓之2		20	大德街141巷91號十一樓之1	
21	大德街141巷91號十一樓之2		22	大德街141巷91號十二樓	
23	大德街141巷91號十三樓		24	大德街141巷93號	
25	大德街141巷93號二樓之1		26	大德街141巷93號二樓之2	
27	大德街141巷93號二樓之3		28	大德街141巷93號三樓之1	





RLRP04120

戶政所別：臺南市府南戶政事務所

調整日期：107年01月29日

新舊里鄰門牌對照表

行 政 區 劃	調整前	省市縣市：臺南市	鄉鎮市區：南 區	村里：新昌里	鄰：014 鄰
	調整後	省市縣市：臺南市	鄉鎮市區：南 區	村里：新昌里	鄰：012 鄰

序 號	調 整 之 街 路 門 牌	錯誤 註記	序 號	調 整 之 街 路 門 牌	錯誤 註記
29	大德街141巷93號三樓之2		30	大德街141巷93號三樓之3	
31	大德街141巷93號四樓之1		32	大德街141巷93號四樓之2	
33	大德街141巷93號四樓之3		34	大德街141巷93號五樓之1	
35	大德街141巷93號五樓之2		36	大德街141巷93號五樓之3	
37	大德街141巷93號六樓之1		38	大德街141巷93號六樓之2	
39	大德街141巷93號六樓之3		40	大德街141巷93號七樓之1	
41	大德街141巷93號七樓之2		42	大德街141巷93號七樓之3	
43	大德街141巷93號八樓之1		44	大德街141巷93號八樓之2	
45	大德街141巷93號八樓之3		46	大德街141巷93號九樓之1	
47	大德街141巷93號九樓之2		48	大德街141巷93號九樓之3	
49	大德街141巷93號十樓之1		50	大德街141巷93號十樓之2	
51	大德街141巷93號十樓之3		52	大德街141巷93號十一樓之1	
53	大德街141巷93號十一樓之2		54	大德街141巷93號十一樓之3	
55	大德街141巷93號十二樓之1		56	大德街141巷93號十二樓之2	





新舊里鄰門牌對照表

RLRP04120

戶政所別：臺南市府南戶政事務所

調整日期：107年01月29日

行 政 區 劃	調整前	省市縣市：臺南市	鄉鎮市區：南 區	村里：新昌里	鄰：014 鄰
	調整後	省市縣市：臺南市	鄉鎮市區：南 區	村里：新昌里	鄰：012 鄰

序 號	調 整 之 街 路 門 牌	錯誤 註記	序 號	調 整 之 街 路 門 牌	錯誤 註記
57	大德街141巷93號十三樓		58	府緯街110號	
59	府緯街112號		60	府緯街114號	
61	府緯街116號		62	府緯街116號二樓之1	
63	府緯街116號二樓之2		64	府緯街116號二樓之3	
65	府緯街116號三樓之1		66	府緯街116號三樓之2	
67	府緯街116號三樓之3		68	府緯街116號四樓之1	
69	府緯街116號四樓之2		70	府緯街116號四樓之3	
71	府緯街116號五樓之1		72	府緯街116號五樓之2	
73	府緯街116號五樓之3		74	府緯街116號之2三樓	
75	府緯街118號		76	府緯街120號	
77	府緯街120號二樓		78	府緯街120號三樓	
79	府緯街120號四樓		80	府緯街120號五樓	
81	府緯街122號		82	府緯街122號二樓之1	
83	府緯街122號二樓之2		84	府緯街122號二樓之3	





新舊里鄰門牌對照表

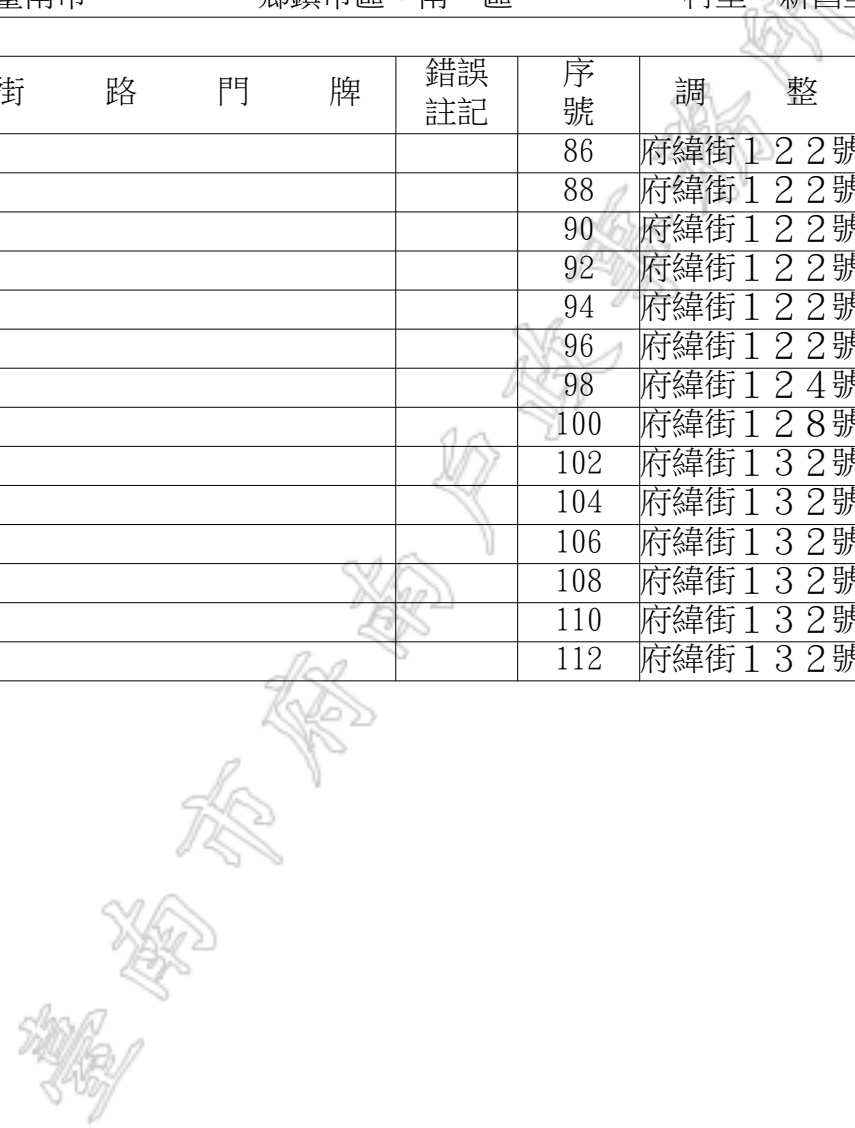
RLRP04120

戶政所別：臺南市府南戶政事務所

調整日期：107年01月29日

行 政 區 劃	調整前	省市縣市：臺南市	鄉鎮市區：南 區	村里：新昌里	鄰：014 鄰
	調整後	省市縣市：臺南市	鄉鎮市區：南 區	村里：新昌里	鄰：012 鄰

序 號	調 整 之 街 路 門 牌	錯誤 註記	序 號	調 整 之 街 路 門 牌	錯誤 註記
85	府緯街 1 2 2 號二樓之 4		86	府緯街 1 2 2 號三樓之 1	
87	府緯街 1 2 2 號三樓之 2		88	府緯街 1 2 2 號三樓之 3	
89	府緯街 1 2 2 號三樓之 4		90	府緯街 1 2 2 號四樓之 1	
91	府緯街 1 2 2 號四樓之 2		92	府緯街 1 2 2 號四樓之 3	
93	府緯街 1 2 2 號四樓之 4		94	府緯街 1 2 2 號五樓之 1	
95	府緯街 1 2 2 號五樓之 2		96	府緯街 1 2 2 號五樓之 3	
97	府緯街 1 2 2 號五樓之 4		98	府緯街 1 2 4 號	
99	府緯街 1 2 6 號		100	府緯街 1 2 8 號	
101	府緯街 1 3 0 號		102	府緯街 1 3 2 號三樓之 1	
103	府緯街 1 3 2 號三樓之 2		104	府緯街 1 3 2 號四樓之 1	
105	府緯街 1 3 2 號四樓之 2		106	府緯街 1 3 2 號四樓之 3	
107	府緯街 1 3 2 號四樓之 4		108	府緯街 1 3 2 號四樓之 5	
109	府緯街 1 3 2 號四樓之 6		110	府緯街 1 3 2 號四樓之 7	
111	府緯街 1 3 2 號五樓之 1		112	府緯街 1 3 2 號五樓之 2	





新 舊 里 鄰 門 牌 對 照 表

RLRP04120

戶政所別：臺南市府南戶政事務所

調整日期：107年01月29日

行 政 區 劃	調整前	省市縣市：臺南市	鄉鎮市區：南 區	村里：新昌里	鄰：014 鄰
	調整後	省市縣市：臺南市	鄉鎮市區：南 區	村里：新昌里	鄰：012 鄰

序 號	調 整 之 街 路 門 牌	錯誤 註記	序 號	調 整 之 街 路 門 牌	錯誤 註記
113	府緯街132號五樓之3		114	府緯街132號五樓之4	
115	府緯街132號五樓之5		116	府緯街132號五樓之6	
117	府緯街132號五樓之7		118	府緯街132號六樓之1	
119	府緯街132號六樓之2		120	府緯街132號六樓之3	
121	府緯街132號六樓之4		122	府緯街132號六樓之5	
123	府緯街132號六樓之6		124	府緯街132號六樓之7	
125	府緯街132號七樓之1		126	府緯街132號七樓之2	
127	府緯街132號七樓之3		128	府緯街132號七樓之4	
129	府緯街132號七樓之5		130	府緯街132號七樓之6	
131	府緯街132號七樓之7		132	府緯街132號八樓之1	
133	府緯街132號八樓之2		134	府緯街132號八樓之3	
135	府緯街132號八樓之4		136	府緯街132號八樓之5	
137	府緯街132號八樓之6		138	府緯街132號八樓之7	
139	府緯街132號九樓之1		140	府緯街132號九樓之2	





新舊里鄰門牌對照表

RLRP04120

戶政所別：臺南市府南戶政事務所

調整日期：107年01月29日

行	政	調整前	省市縣市：臺南市	鄉鎮市區：南 區	村里：新昌里	鄰：014 鄰
區	劃	調整後	省市縣市：臺南市	鄉鎮市區：南 區	村里：新昌里	鄰：012 鄰

序號	調整之街路門牌	錯誤註記	序號	調整之街路門牌	錯誤註記
141	府緯街132號九樓之3		142	府緯街132號九樓之4	
143	府緯街132號九樓之5		144	府緯街132號九樓之6	
145	府緯街132號九樓之7		146	府緯街132號十樓之1	
147	府緯街132號十樓之2		148	府緯街132號十樓之3	
149	府緯街132號十樓之4		150	府緯街132號十樓之5	
151	府緯街132號十樓之6		152	府緯街132號十樓之7	
153	府緯街132號十一樓之1		154	府緯街132號十一樓之2	
155	府緯街132號十二樓之1		156	府緯街132號十二樓之2	
157	府緯街132號之1		158	府緯街136號	

臺南市府南戶政事務所





新舊里鄰門牌對照表

RLRP04120

戶政所別：臺南市府南戶政事務所

調整日期：107年01月29日

行 政 區 劃	調整前	省市縣市：臺南市	鄉鎮市區：南 區	村里：新昌里	鄰：015 鄰
	調整後	省市縣市：臺南市	鄉鎮市區：南 區	村里：新昌里	鄰：011 鄰

序 號	調 整 之 街 路 門 牌	錯誤 註記	序 號	調 整 之 街 路 門 牌	錯誤 註記
1	國華街一段96號		2	國華街一段96號之1	
3	國華街一段96號之2		4	國華街一段96號之3	
5	國華街一段96號之4		6	國華街一段98號	
7	國華街一段98號之1		8	國華街一段98號之2	
9	國華街一段98號之3		10	國華街一段98號之4	
11	國華街一段100巷1號		12	國華街一段100巷1號之1	
13	國華街一段100巷1號之2		14	國華街一段100巷1號之3	
15	國華街一段100巷1號之4		16	國華街一段100巷2號	
17	國華街一段100巷2號之1		18	國華街一段100巷2號之2	
19	國華街一段100巷2號之3		20	國華街一段100巷2號之4	
21	國華街一段100巷3號		22	國華街一段100巷3號之1	
23	國華街一段100巷3號之2		24	國華街一段100巷3號之3	
25	國華街一段100巷3號之4		26	國華街一段100巷5號	
27	國華街一段100巷5號之1		28	國華街一段100巷5號之2	





新舊里鄰門牌對照表

RLRP04120

戶政所別：臺南市府南戶政事務所

調整日期：107年01月29日

行 區	政 劃	調整前	省市縣市：臺南市	鄉鎮市區：南 區	村里：新昌里	鄰：015 鄰
		調整後	省市縣市：臺南市	鄉鎮市區：南 區	村里：新昌里	鄰：011 鄰

序 號	調 整 之 街 路 門 牌	錯誤 註記	序 號	調 整 之 街 路 門 牌	錯誤 註記
29	國華街一段100巷5號之3		30	國華街一段100巷5號之4	
31	國華街一段100巷6號		32	國華街一段100巷6號之1	
33	國華街一段100巷6號之2		34	國華街一段100巷6號之3	
35	國華街一段100巷6號之4		36	國華街一段100巷7號	
37	國華街一段100巷7號之1		38	國華街一段100巷7號之2	
39	國華街一段100巷7號之3		40	國華街一段100巷7號之4	
41	國華街一段100巷8號		42	國華街一段100巷8號之1	
43	國華街一段100巷8號之2		44	國華街一段100巷8號之3	
45	國華街一段100巷8號之4		46	國華街一段100巷10號	
47	國華街一段100巷10號之1		48	國華街一段100巷10號之2	
49	國華街一段100巷10號之3		50	國華街一段100巷10號之4	
51	國華街一段100巷12號		52	國華街一段100巷12號之1	
53	國華街一段100巷12號之2		54	國華街一段100巷12號之3	
55	國華街一段100巷12號之4		56	國華街一段100巷14號	





新舊里鄰門牌對照表

RLRP04120

戶政所別：臺南市府南戶政事務所

調整日期：107年01月29日

行政區	調整前	省市縣市：臺南市	鄉鎮市區：南區	村里：新昌里	鄰：015鄰
	調整後	省市縣市：臺南市	鄉鎮市區：南區	村里：新昌里	鄰：011鄰

序號	調整之街路門牌	錯誤註記	序號	調整之街路門牌	錯誤註記
57	國華街一段100巷14號之1		58	國華街一段100巷14號之2	
59	國華街一段100巷14號之3		60	國華街一段100巷14號之4	
61	國華街一段102號		62	國華街一段102號之1	
63	國華街一段102號之2		64	國華街一段102號之3	
65	國華街一段102號之4		66	國華街一段104號	
67	國華街一段104號之2		68	國華街一段104號之3	
69	國華街一段104號之4		70	國華街一段106號	
71	國華街一段106號之1		72	國華街一段106號之2	
73	國華街一段106號之3		74	國華街一段106號之4	

臺南市府南戶政事務所





新舊里鄰門牌對照表

RLRP04120

戶政所別：臺南市府南戶政事務所

調整日期：107年01月29日

行 政 區 劃	調整前	省市縣市：臺南市	鄉鎮市區：南 區	村里：新昌里	鄰：016 鄰
	調整後	省市縣市：臺南市	鄉鎮市區：南 區	村里：新昌里	鄰：003 鄰

序 號	調 整 之 街 路 門 牌	錯誤 註記	序 號	調 整 之 街 路 門 牌	錯誤 註記
1	國華街一段108巷1號		2	國華街一段108巷2號	
3	國華街一段108巷2號之1		4	國華街一段108巷2號之2	
5	國華街一段108巷2號之3		6	國華街一段108巷2號之4	
7	國華街一段108巷3號		8	國華街一段108巷5號	
9	國華街一段108巷5號之1		10	國華街一段108巷5號之2	
11	國華街一段108巷5號之3		12	國華街一段108巷5號之4	
13	國華街一段108巷6號		14	國華街一段108巷6號之1	
15	國華街一段108巷6號之2		16	國華街一段108巷6號之3	
17	國華街一段108巷6號之4		18	國華街一段108巷7號	
19	國華街一段108巷7號之1		20	國華街一段108巷7號之2	
21	國華街一段108巷7號之3		22	國華街一段108巷7號之4	
23	國華街一段108巷8號		24	國華街一段108巷8號之1	
25	國華街一段108巷8號之2		26	國華街一段108巷8號之3	
27	國華街一段108巷8號之4		28	國華街一段108巷9號	





新舊里鄰門牌對照表

RLRP04120

戶政所別：臺南市府南戶政事務所

調整日期：107年01月29日

行 區	政 劃	調整前	省市縣市：臺南市	鄉鎮市區：南 區	村里：新昌里	鄰：016 鄰
		調整後	省市縣市：臺南市	鄉鎮市區：南 區	村里：新昌里	鄰：003 鄰

序 號	調 整 之 街 路 門 牌	錯 誤 註 記	序 號	調 整 之 街 路 門 牌	錯 誤 註 記
29	國華街一段108巷9號之1		30	國華街一段108巷9號之2	
31	國華街一段108巷9號之3		32	國華街一段108巷9號之4	
33	國華街一段108巷10號		34	國華街一段108巷10號之1	
35	國華街一段108巷10號之2		36	國華街一段108巷10號之4	
37	國華街一段108巷11號		38	國華街一段108巷11號之1	
39	國華街一段108巷11號之2		40	國華街一段108巷11號之3	
41	國華街一段108巷11號之4		42	國華街一段108巷12號	
43	國華街一段108巷12號之1		44	國華街一段108巷12號之2	
45	國華街一段108巷12號之3		46	國華街一段108巷12號之4	
47	國華街一段108巷14號		48	國華街一段108巷14號之1	
49	國華街一段108巷14號之2		50	國華街一段108巷14號之3	
51	國華街一段108巷14號之4		52	國華街一段110號	
53	國華街一段112號		54	國華街一段114號	





新舊里鄰門牌對照表

RLRP04120

戶政所別：臺南市府南戶政事務所

調整日期：107年01月29日

行 政 區 劃	調整前	省市縣市：臺南市	鄉鎮市區：南 區	村里：新昌里	鄰：017 鄰
	調整後	省市縣市：臺南市	鄉鎮市區：南 區	村里：新昌里	鄰：004 鄰

序號	調 整 之 街 路 門 牌	錯誤註記	序號	調 整 之 街 路 門 牌	錯誤註記
1	南寧街137號		2	南寧街139號	
3	南寧街141號		4	南寧街143號	
5	南寧街145號		6	南寧街147號	
7	南寧街149號		8	南寧街151號	
9	南寧街153號		10	大德街141巷47號	
11	大德街141巷47號之10		12	大德街141巷49號	
13	大德街141巷49號之1		14	大德街141巷49號之2	
15	大德街141巷49號之3		16	大德街141巷49號之4	
17	大德街141巷49號之5		18	大德街141巷49號之6	
19	大德街141巷49號之7		20	大德街141巷49號之8	
21	大德街141巷49號之9		22	大德街141巷49號之10	
23	大德街141巷49號之11		24	大德街141巷51號	
25	大德街141巷53號		26	大德街141巷55號	
27	大德街141巷57號		28	大德街141巷59號	





新舊里鄰門牌對照表

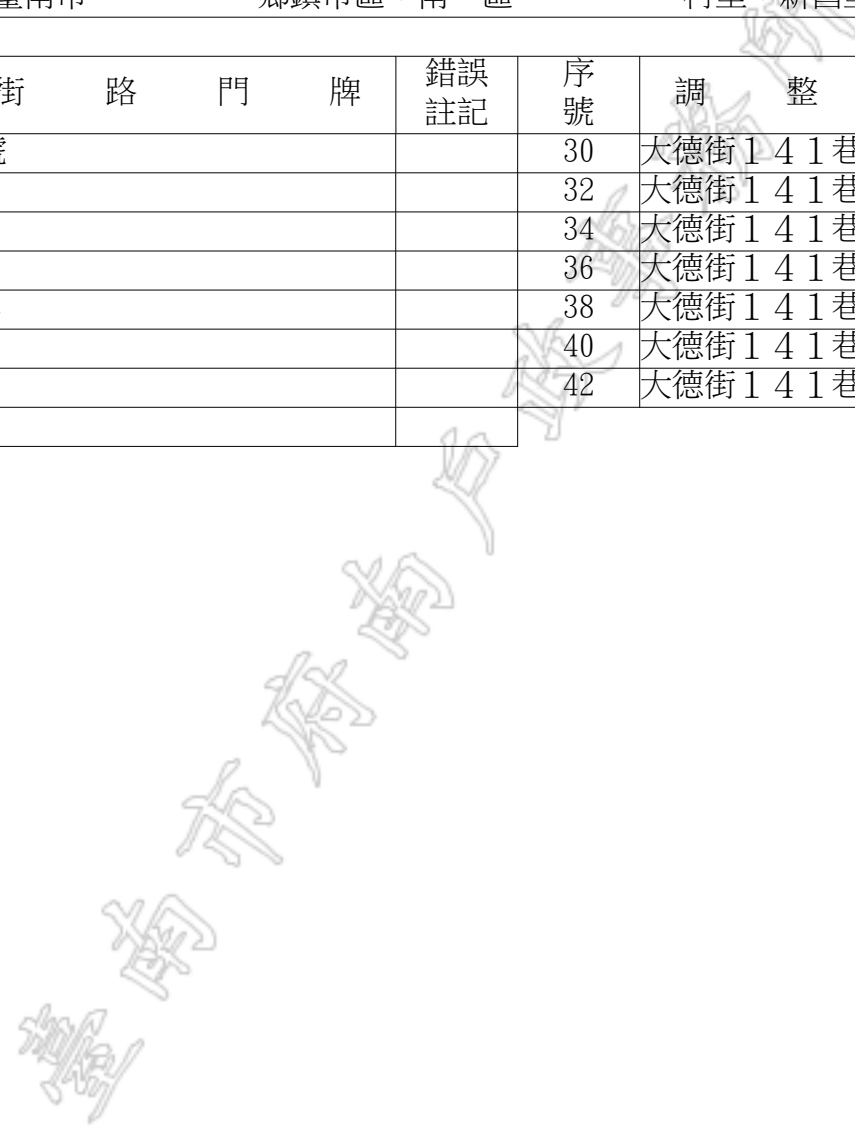
RLRP04120

戶政所別：臺南市府南戶政事務所

調整日期：107年01月29日

行 政 區 劃	調整前	省市縣市：臺南市	鄉鎮市區：南 區	村里：新昌里	鄰：017 鄰
	調整後	省市縣市：臺南市	鄉鎮市區：南 區	村里：新昌里	鄰：004 鄰

序 號	調 整 之 街 路 門 牌	錯誤 註記	序 號	調 整 之 街 路 門 牌	錯誤 註記
29	大德街141巷59之1號		30	大德街141巷61號	
31	大德街141巷63號		32	大德街141巷65號	
33	大德街141巷67號		34	大德街141巷67號之1	
35	大德街141巷67號之2		36	大德街141巷67號之3	
37	大德街141巷67號之4		38	大德街141巷69號	
39	大德街141巷71號		40	大德街141巷73號	
41	大德街141巷75號		42	大德街141巷77號	
43	大德街141巷79號				





新舊里鄰門牌對照表

RLRP04120

戶政所別：臺南市府南戶政事務所

調整日期：107年01月29日

行 區	政 劃	調整前	省市縣市：臺南市	鄉鎮市區：南 區	村里：新昌里	鄰：018 鄰
		調整後	省市縣市：臺南市	鄉鎮市區：南 區	村里：新昌里	鄰：001 鄰

序 號	調 整 之 街 路 門 牌	錯誤 註記	序 號	調 整 之 街 路 門 牌	錯誤 註記
1	國華街一段124號		2	國華街一段126號	
3	國華街一段128號		4	國華街一段130號	
5	國華街一段132號		6	國華街一段134號	
7	國華街一段185號		8	國華街一段187號	
9	國華街一段189號		10	永華路一段1號	
11	永華路一段3號		12	永華路一段5號	
13	永華路一段7號		14	永華路一段9號	
15	永華路一段11號		16	永華路一段13號	
17	永華路一段15號		18	永華路一段17號	
19	永華路一段21號		20	永華路一段23號	
21	永華路一段25號		22	永華路一段27號	
23	永華路一段27號之1		24	永華路一段27號之2	
25	永華路一段27號之3		26	永華路一段27號之4	
27	永華路一段27號之5		28	永華路一段27號之6	





新舊里鄰門牌對照表

RLRP04120

戶政所別：臺南市府南戶政事務所

調整日期：107年01月29日

行 區	政 劃	調整前	省市縣市：臺南市	鄉鎮市區：南 區	村里：新昌里	鄰：018 鄰
		調整後	省市縣市：臺南市	鄉鎮市區：南 區	村里：新昌里	鄰：001 鄰

序 號	調 整 之 街 路 門 牌	錯 誤 註 記	序 號	調 整 之 街 路 門 牌	錯 誤 註 記
29	永華路一段29號		30	西門路一段689巷2號	
31	西門路一段689巷4號		32	西門路一段689巷6號	
33	西門路一段689巷8號		34	西門路一段689巷10號	
35	西門路一段689巷12號		36	西門路一段689巷14號	
37	西門路一段689巷16號		38	西門路一段689巷18號	
39	西門路一段689巷20號		40	西門路一段689巷22號	
41	西門路一段689巷24號		42	西門路一段689巷26號	
43	西門路一段689巷28號		44	西門路一段695號	
45	西門路一段697號				

臺南市府南戶政事務所





新舊里鄰門牌對照表

RLRP04120

戶政所別：臺南市府南戶政事務所

調整日期：107年01月29日

行 政 區 劃	調整前	省市縣市：臺南市	鄉鎮市區：南 區	村里：新昌里	鄰：019 鄰
	調整後	省市縣市：臺南市	鄉鎮市區：南 區	村里：新昌里	鄰：001 鄰

序 號	調 整 之 街 路 門 牌	錯誤 註記	序 號	調 整 之 街 路 門 牌	錯誤 註記
1	西門路一段669號		2	西門路一段679號	
3	西門路一段681號		4	西門路一段683號	
5	西門路一段689巷1號		6	西門路一段689巷3號	
7	西門路一段689巷5號		8	西門路一段689巷7號	
9	西門路一段689巷9號		10	西門路一段689巷11號	
11	西門路一段689巷13號		12	西門路一段689巷15號	
13	西門路一段689巷17號		14	西門路一段689巷19號	
15	西門路一段689巷21號		16	西門路一段689巷23號	
17	西門路一段689巷25號		18	西門路一段689巷27號	
19	西門路一段689巷29號		20	西門路一段689巷31號	
21	西門路一段689巷33號		22	西門路一段689巷35號	
23	西門路一段689巷37號		24	西門路一段689巷39號	
25	西門路一段689巷41號		26	西門路一段689巷43號	
27	西門路一段689巷45號		28	西門路一段689巷47號	





新舊里鄰門牌對照表

RLRP04120

戶政所別：臺南市府南戶政事務所

調整日期：107年01月29日

行 區	政 劃	調整前	省市縣市：臺南市	鄉鎮市區：南 區	村里：新昌里	鄰：019 鄰
		調整後	省市縣市：臺南市	鄉鎮市區：南 區	村里：新昌里	鄰：001 鄰

序 號	調 整 之 街 路 門 牌	錯 誤 註 記	序 號	調 整 之 街 路 門 牌	錯 誤 註 記
29	西門路一段689巷49號		30	西門路一段689巷51號	
31	西門路一段689巷53號		32	西門路一段689巷55號	
33	西門路一段689巷57號		34	西門路一段689巷59號	
35	西門路一段689巷61號		36	西門路一段689巷63號	
37	西門路一段689巷65號		38	西門路一段689巷67號	
39	西門路一段689巷69號				

臺南市府南戶政事務所





新舊里鄰門牌對照表

RLRP04120

戶政所別：臺南市府南戶政事務所

調整日期：107年01月29日

行 區	政 劃	調整前	省市縣市：臺南市	鄉鎮市區：南 區	村里：新昌里	鄰：020 鄰
		調整後	省市縣市：臺南市	鄉鎮市區：南 區	村里：新昌里	鄰：001 鄰

序 號	調 整 之 街 路 門 牌	錯誤 註記	序 號	調 整 之 街 路 門 牌	錯誤 註記
1	國華街一段173號		2	國華街一段175號	
3	國華街一段177號		4	國華街一段179號	
5	國華街一段181號		6	國華街一段183號	
7	大德街121號		8	大德街123號	
9	大德街125號		10	大德街127號	
11	大德街129號		12	大德街131號	
13	大德街131號之1		14	大德街133號	
15	大德街133號之1		16	大德街135號	
17	永華路一段37號		18	永華路一段39號	
19	永華路一段41號		20	永華路一段43號	
21	永華路一段45號		22	永華路一段47號	
23	永華路一段49號		24	永華路一段51號	
25	永華路一段51號二樓		26	永華路一段51號三樓	
27	永華路一段51號四樓		28	永華路一段51號五樓	





新舊里鄰門牌對照表

RLRP04120

戶政所別：臺南市府南戶政事務所

調整日期：107年01月29日

行政區劃	調整前	省市縣市：臺南市	鄉鎮市區：南區	村里：新昌里	鄰：020鄰
	調整後	省市縣市：臺南市	鄉鎮市區：南區	村里：新昌里	鄰：001鄰

序號	調整之街路門牌	錯誤註記	序號	調整之街路門牌	錯誤註記
29	永華路一段53號		30	永華路一段55號	
31	永華路一段57號				

臺南市府南戶政事務所





新舊里鄰門牌對照表

RLRP04120

戶政所別：臺南市府南戶政事務所

調整日期：107年01月29日

行 政 區 劃	調整前	省市縣市：臺南市	鄉鎮市區：南 區	村里：新昌里	鄰：021 鄰
	調整後	省市縣市：臺南市	鄉鎮市區：南 區	村里：新昌里	鄰：001 鄰

序 號	調 整 之 街 路 門 牌	錯誤 註記	序 號	調 整 之 街 路 門 牌	錯誤 註記
1	大德街137號		2	大德街137之1號	
3	大德街139號		4	大德街139號之1	
5	大德街139號之2		6	大德街139號之3	
7	大德街139號之4		8	大德街139號之5	
9	大德街139號之6		10	大德街139號之7	
11	大德街141巷1號		12	大德街141巷3號	
13	大德街141巷3號之1		14	樹林街二段414號	
15	樹林街二段416號		16	樹林街二段418號	
17	樹林街二段420號		18	樹林街二段422號	
19	樹林街二段424號		20	樹林街二段426號	
21	樹林街二段428號		22	樹林街二段428號三樓	
23	樹林街二段428號四樓		24	樹林街二段428號五樓	
25	樹林街二段428號六樓		26	樹林街二段428號七樓	
27	樹林街二段428號八樓		28	樹林街二段428號九樓	





新舊里鄰門牌對照表

RLRP04120

戶政所別：臺南市府南戶政事務所

調整日期：107年01月29日

行 區	政 劃	調整前	省市縣市：臺南市	鄉鎮市區：南 區	村里：新昌里	鄰：021 鄰
		調整後	省市縣市：臺南市	鄉鎮市區：南 區	村里：新昌里	鄰：001 鄰

序 號	調 整 之 街 路 門 牌	錯 誤 註 記	序 號	調 整 之 街 路 門 牌	錯 誤 註 記
29	樹林街二段428號十樓		30	樹林街二段428號十一樓	
31	樹林街二段428號十二樓		32	樹林街二段428號十三樓	
33	樹林街二段428號十四樓		34	樹林街二段442號	
35	西門路一段665號		36	西門路一段667號	

臺南市府南戶政事務所





新舊里鄰門牌對照表

RLRP04120

戶政所別：臺南市府南戶政事務所

調整日期：107年01月29日

行 政 區 劃	調整前	省市縣市：臺南市	鄉鎮市區：南 區	村里：新昌里	鄰：022 鄰
	調整後	省市縣市：臺南市	鄉鎮市區：南 區	村里：新昌里	鄰：008 鄰

序 號	調 整 之 街 路 門 牌	錯誤 註記	序 號	調 整 之 街 路 門 牌	錯誤 註記
1	五妃街342號		2	五妃街346號	
3	五妃街348號		4	五妃街350號	
5	五妃街352號		6	五妃街354號	
7	五妃街356號		8	五妃街358號	
9	五妃街360號		10	五妃街362號	
11	五妃街364號		12	五妃街366號	
13	五妃街368號		14	五妃街370號	
15	五妃街370之1號		16	西門路一段503號	
17	西門路一段505號		18	西門路一段507號	
19	西門路一段509號		20	西門路一段511號	
21	西門路一段513號		22	西門路一段515號	
23	西門路一段517號		24	西門路一段519號	
25	西門路一段521號		26	西門路一段523號	
27	西門路一段525號		28	西門路一段527號	





新 舊 里 鄰 門 牌 對 照 表

RLRP04120

戶政所別：臺南市府南戶政事務所

調整日期：107年01月29日

行 政 區 劃	調整前	省市縣市：臺南市	鄉鎮市區：南 區	村里：新昌里	鄰：022 鄰
	調整後	省市縣市：臺南市	鄉鎮市區：南 區	村里：新昌里	鄰：008 鄰

序 號	調 整 之 街 路 門 牌	錯 誤 註 記	序 號	調 整 之 街 路 門 牌	錯 誤 註 記
29	西門路一段529號		30	西門路一段531號	
31	西門路一段533號		32	西門路一段535號	
33	西門路一段537號		34	西門路一段539號	
35	西門路一段541號		36	西門路一段543號	

臺南市府南戶政事務所





新舊里鄰門牌對照表

RLRP04120

戶政所別：臺南市府南戶政事務所

調整日期：107年01月29日

行 政 區 劃	調整前	省市縣市：臺南市	鄉鎮市區：南 區	村里：新興里	鄰：002 鄰
	調整後	省市縣市：臺南市	鄉鎮市區：南 區	村里：新興里	鄰：001 鄰

序 號	調 整 之 街 路 門 牌	錯誤 註記	序 號	調 整 之 街 路 門 牌	錯誤 註記
1	國華街一段10號		2	國華街一段12號	
3	國華街一段12之1號		4	國華街一段14號	
5	國華街一段16號		6	國華街一段18號	
7	西門路一段471巷4號		8	西門路一段471巷6號	
9	西門路一段471巷8號		10	西門路一段471巷10號	
11	西門路一段471巷12號		12	西門路一段471巷14號	
13	西門路一段471巷16號		14	西門路一段471巷18號	
15	西門路一段471巷20號		16	西門路一段471巷22號	
17	西門路一段471巷24號		18	西門路一段471巷26號	
19	西門路一段471巷32號		20	西門路一段471巷34號	
21	西門路一段471巷36號				

臺南市府南戶政事務所





新 舊 里 鄰 門 牌 對 照 表

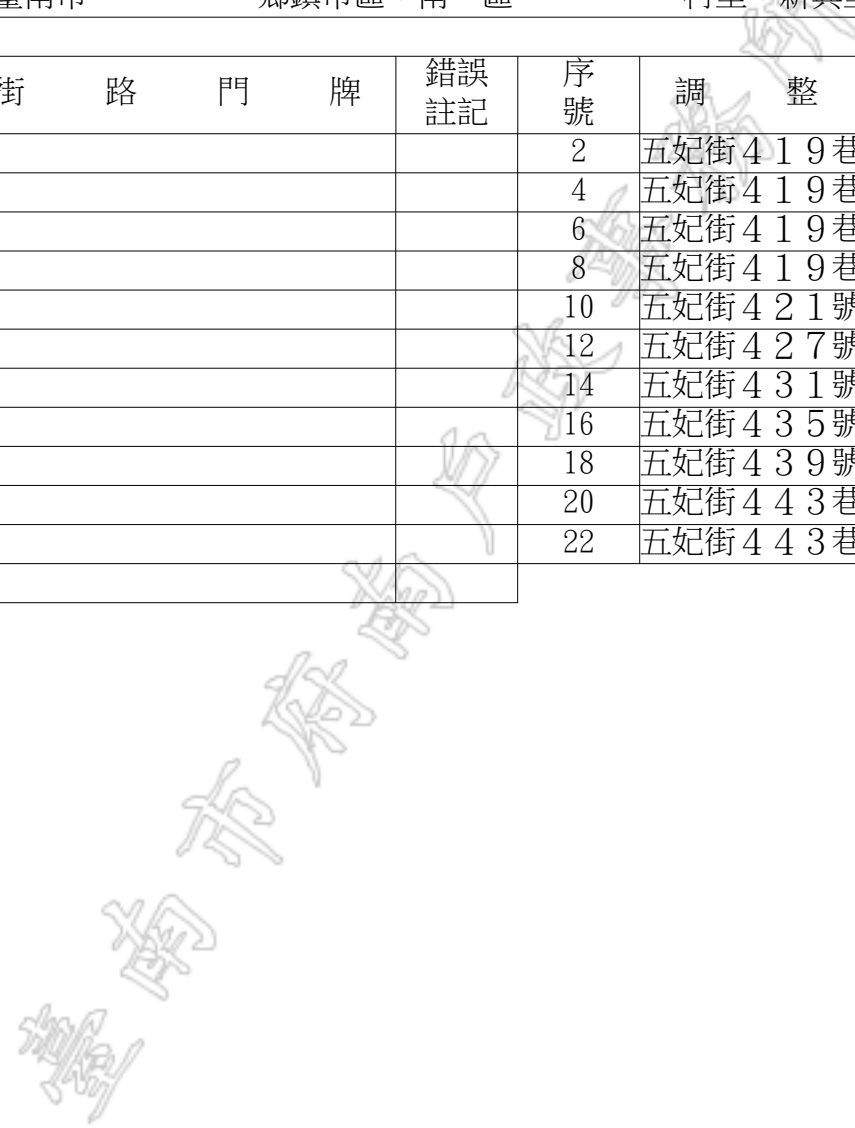
RLRP04120

戶政所別：臺南市府南戶政事務所

調整日期：107年01月29日

行 政 區 劃	調整前	省市縣市：臺南市	鄉鎮市區：南 區	村里：新興里	鄰：003 鄰
	調整後	省市縣市：臺南市	鄉鎮市區：南 區	村里：新興里	鄰：002 鄰

序 號	調 整 之 街 路 門 牌	錯 誤 註 記	序 號	調 整 之 街 路 門 牌	錯 誤 註 記
1	五妃街419巷2號		2	五妃街419巷4號	
3	五妃街419巷6號		4	五妃街419巷8號	
5	五妃街419巷10號		6	五妃街419巷12號	
7	五妃街419巷14號		8	五妃街419巷16號	
9	五妃街419巷18號		10	五妃街421號	
11	五妃街425號		12	五妃街427號	
13	五妃街429號		14	五妃街431號	
15	五妃街433號		16	五妃街435號	
17	五妃街437號		18	五妃街439號	
19	五妃街441號		20	五妃街443巷1號	
21	五妃街443巷3號		22	五妃街443巷5號	
23	五妃街443巷7號				





新 舊 里 鄰 門 牌 對 照 表

RLRP04120

戶政所別：臺南市府南戶政事務所

調整日期：107年01月29日

行 政 區 劃	調整前	省市縣市：臺南市	鄉鎮市區：南 區	村里：新興里	鄰：003 鄰
	調整後	省市縣市：臺南市	鄉鎮市區：南 區	村里：新興里	鄰：008 鄰

序 號	調 整 之 街 路 門 牌	錯 誤 註 記	序 號	調 整 之 街 路 門 牌	錯 誤 註 記
1	五妃街443巷8號		2	五妃街445號	
3	五妃街445號二樓之1		4	五妃街445號三樓之1	
5	五妃街445號三樓之2		6	五妃街445號四樓之1	
7	五妃街445號四樓之2		8	五妃街447號	
9	五妃街449號		10	五妃街461號	
11	五妃街463號				

臺南市府南戶政事務所





新 舊 里 鄰 門 牌 對 照 表

RLRP04120

戶政所別：臺南市府南戶政事務所

調整日期：107年01月29日

行 區	政 劃	調整前	省市縣市：臺南市	鄉鎮市區：南 區	村里：新興里	鄰：004 鄰
		調整後	省市縣市：臺南市	鄉鎮市區：南 區	村里：新興里	鄰：002 鄰

序 號	調 整 之 街 路 門 牌	錯 誤 註 記	序 號	調 整 之 街 路 門 牌	錯 誤 註 記
1	健康路二段16號		2	健康路二段18號	
3	健康路二段20號		4	健康路二段22號	
5	健康路二段26號		6	健康路二段28號	
7	健康路二段30號		8	健康路二段32號	
9	健康路二段36號		10	健康路二段38號	
11	健康路二段42號				

臺南市府南戶政事務所





新舊里鄰門牌對照表

RLRP04120

戶政所別：臺南市府南戶政事務所

調整日期：107年01月29日

行 政 區 劃	調整前	省市縣市：臺南市	鄉鎮市區：南 區	村里：新興里	鄰：008 鄰
	調整後	省市縣市：臺南市	鄉鎮市區：南 區	村里：新興里	鄰：007 鄰

序 號	調 整 之 街 路 門 牌	錯誤 註記	序 號	調 整 之 街 路 門 牌	錯誤 註記
1	健康路二段57號		2	健康路二段59號	
3	健康路二段59號三樓		4	健康路二段65號	
5	健康路二段67號		6	健康路二段69號	
7	健康路二段73巷1號		8	健康路二段73巷5號	
9	健康路二段73巷6號		10	健康路二段73巷7號	
11	健康路二段73巷8號		12	健康路二段73巷9號	
13	健康路二段73巷10號		14	健康路二段73巷11號	
15	健康路二段73巷12號		16	健康路二段73巷13號	
17	健康路二段73巷14號		18	健康路二段73巷15號	
19	健康路二段73巷16號		20	健康路二段73巷17號	
21	健康路二段73巷18號		22	健康路二段73巷19號	
23	健康路二段73巷20號		24	健康路二段73巷22號	
25	健康路二段73巷24號		26	健康路二段75號	
27	健康路二段81號		28	健康路二段85號	





新舊里鄰門牌對照表

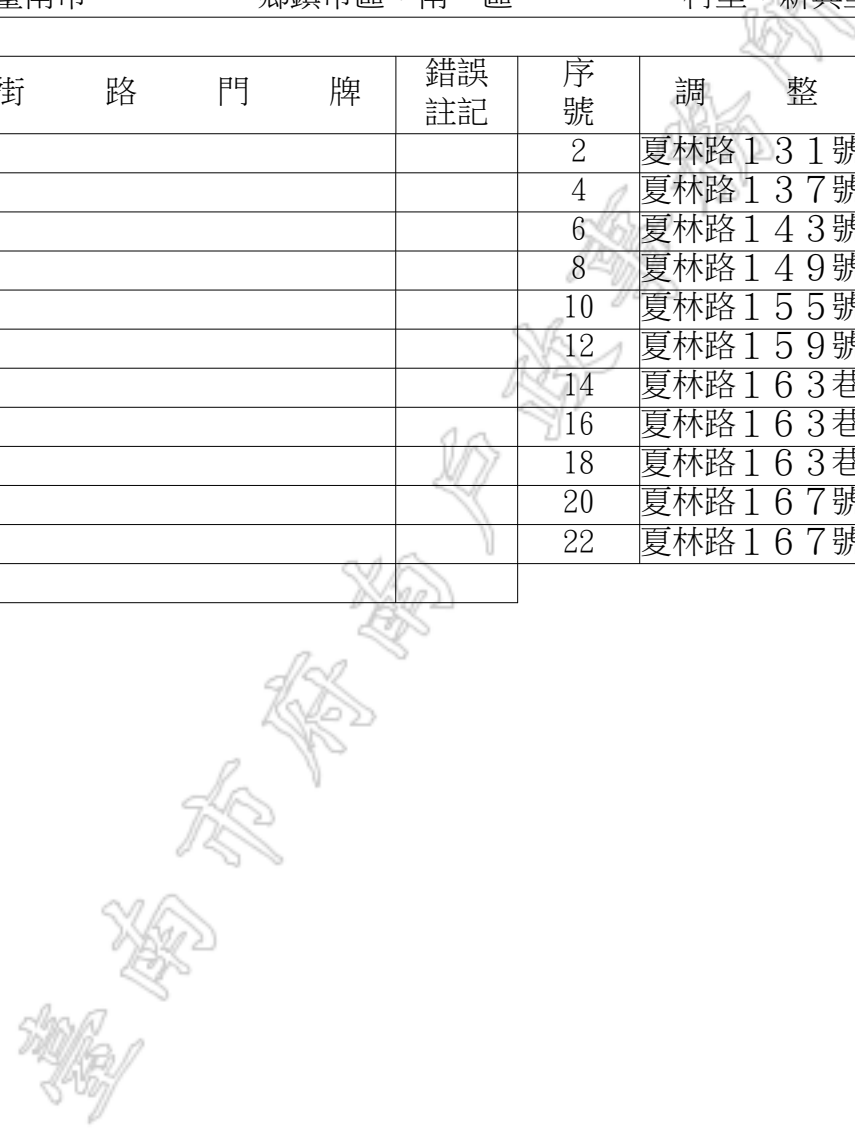
RLRP04120

戶政所別：臺南市府南戶政事務所

調整日期：107年01月29日

行 政 區 劃	調整前	省市縣市：臺南市	鄉鎮市區：南 區	村里：新興里	鄰：010 鄰
	調整後	省市縣市：臺南市	鄉鎮市區：南 區	村里：新興里	鄰：009 鄰

序 號	調 整 之 街 路 門 牌	錯誤 註記	序 號	調 整 之 街 路 門 牌	錯誤 註記
1	夏林路129號		2	夏林路131號	
3	夏林路133號		4	夏林路137號	
5	夏林路141號		6	夏林路143號	
7	夏林路145號		8	夏林路149號	
9	夏林路153號		10	夏林路155號	
11	夏林路157號		12	夏林路159號	
13	夏林路161號		14	夏林路163巷1號	
15	夏林路163巷3號		16	夏林路163巷5號	
17	夏林路163巷8號		18	夏林路163巷10號	
19	夏林路167號		20	夏林路167號二樓	
21	夏林路167號三樓		22	夏林路167號四樓	
23	夏林路167號五樓				





新舊里鄰門牌對照表

RLRP04120

戶政所別：臺南市府南戶政事務所

調整日期：107年01月29日

行 政 區 劃	調整前	省市縣市：臺南市	鄉鎮市區：南 區	村里：新興里	鄰：011 鄰
	調整後	省市縣市：臺南市	鄉鎮市區：南 區	村里：新興里	鄰：006 鄰

序 號	調 整 之 街 路 門 牌	錯誤 註記	序 號	調 整 之 街 路 門 牌	錯誤 註記
1	新興路20巷6號		2	新興路20巷8號	
3	新興路20巷9弄1號		4	新興路20巷9弄2號	
5	新興路20巷9弄3號		6	新興路20巷9弄14號	
7	新興路20巷9弄15號		8	新興路20巷9弄16號	
9	新興路20巷9弄17號		10	新興路20巷13號	
11	新興路20巷15號		12	新興路20巷17號	
13	新興路20巷19號		14	新興路22號	
15	西門路一段401號		16	西門路一段403號	
17	西門路一段405號		18	西門路一段407號	
19	西門路一段409號		20	西門路一段411號	
21	西門路一段413號		22	西門路一段415號	
23	西門路一段417號		24	西門路一段419號	
25	西門路一段421號		26	西門路一段423號	
27	西門路一段425號		28	西門路一段427號	





新舊里鄰門牌對照表

RLRP04120

戶政所別：臺南市府南戶政事務所

調整日期：107年01月29日

行 區	政 劃	調整前	省市縣市：臺南市	鄉鎮市區：南 區	村里：新興里	鄰：011 鄰
		調整後	省市縣市：臺南市	鄉鎮市區：南 區	村里：新興里	鄰：006 鄰

序 號	調 整 之 街 路 門 牌	錯 誤 註 記	序 號	調 整 之 街 路 門 牌	錯 誤 註 記
29	西門路一段433號		30	西門路一段433號二樓	
31	西門路一段433號三樓		32	西門路一段433號四樓	
33	西門路一段433號五樓		34	西門路一段433號六樓	
35	西門路一段433號七樓		36	西門路一段435號	
37	西門路一段437號		38	西門路一段439號	
39	西門路一段439號之1		40	西門路一段439號之2	
41	西門路一段439號之3				

臺南市府南戶政事務所





新 舊 里 鄰 門 牌 對 照 表

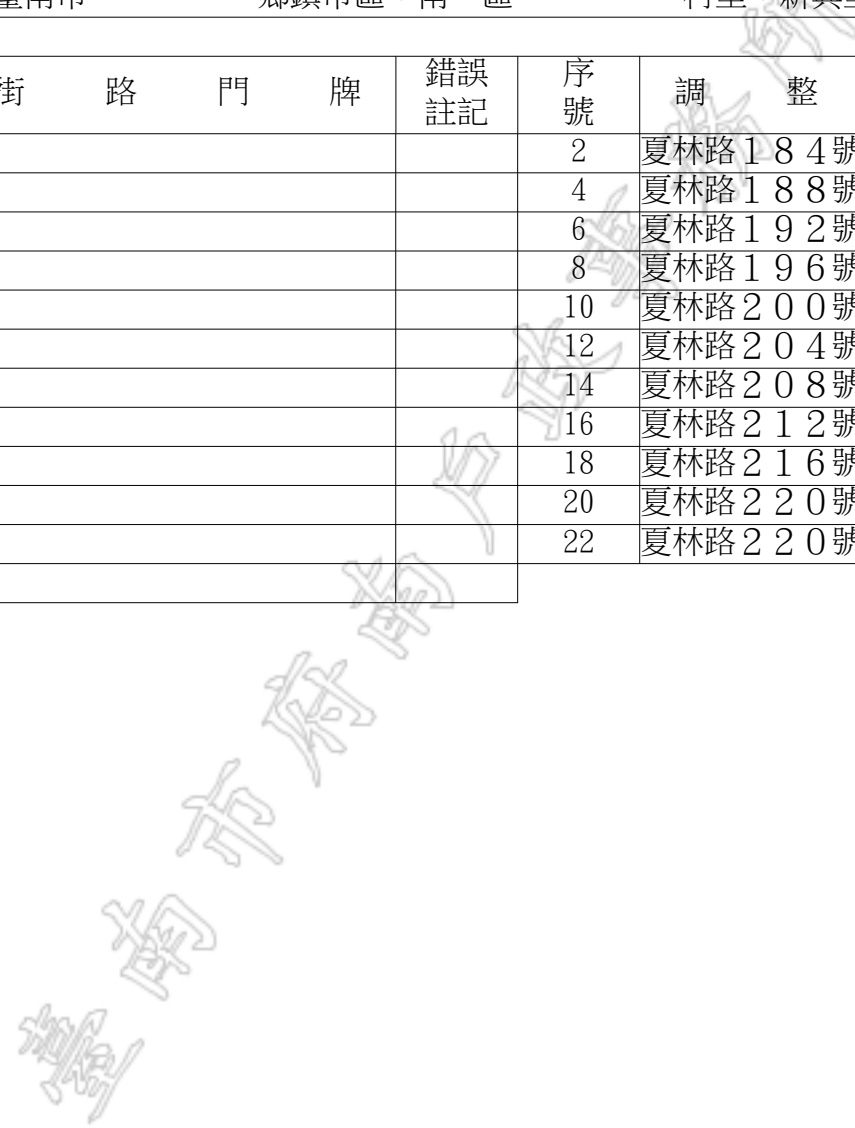
RLRP04120

戶政所別：臺南市府南戶政事務所

調整日期：107年01月29日

行 政 區 劃	調整前	省市縣市：臺南市	鄉鎮市區：南 區	村里：新興里	鄰：014 鄰
	調整後	省市縣市：臺南市	鄉鎮市區：南 區	村里：新興里	鄰：012 鄰

序 號	調 整 之 街 路 門 牌	錯 誤 註 記	序 號	調 整 之 街 路 門 牌	錯 誤 註 記
1	夏林路182號		2	夏林路184號	
3	夏林路186號		4	夏林路188號	
5	夏林路190號		6	夏林路192號	
7	夏林路194號		8	夏林路196號	
9	夏林路198號		10	夏林路200號	
11	夏林路202號		12	夏林路204號	
13	夏林路206號		14	夏林路208號	
15	夏林路210號		16	夏林路212號	
17	夏林路214號		18	夏林路216號	
19	夏林路218號		20	夏林路220號	
21	夏林路220號之1		22	夏林路220號之2	
23	夏林路220號之3				





新舊里鄰門牌對照表

RLRP04120

戶政所別：臺南市府南戶政事務所

調整日期：107年01月29日

行 政 區 劃	調整前	省市縣市：臺南市	鄉鎮市區：南 區	村里：新興里	鄰：014 鄰
	調整後	省市縣市：臺南市	鄉鎮市區：南 區	村里：新興里	鄰：015 鄰

序 號	調 整 之 街 路 門 牌	錯誤 註記	序 號	調 整 之 街 路 門 牌	錯誤 註記
1	夏林路136號		2	夏林路138號	
3	夏林路140號		4	夏林路142號	
5	夏林路144號		6	夏林路146號	
7	夏林路148號		8	夏林路150號	
9	夏林路152號		10	夏林路154號	
11	夏林路156號		12	夏林路158號	
13	夏林路160號		14	夏林路162號	
15	夏林路164號		16	夏林路166號	
17	夏林路168號		18	夏林路170號	
19	夏林路172號		20	夏林路174號	
21	夏林路176號				

臺南市府南戶政事務所





新舊里鄰門牌對照表

RLRP04120

戶政所別：臺南市府南戶政事務所

調整日期：107年01月29日

行 區	政 劃	調整前	省市縣市：臺南市	鄉鎮市區：南 區	村里：新興里	鄰：014 鄰
		調整後	省市縣市：臺南市	鄉鎮市區：南 區	村里：新興里	鄰：016 鄰

序 號	調 整 之 街 路 門 牌	錯誤 註記	序 號	調 整 之 街 路 門 牌	錯誤 註記
1	夏林路180巷1號		2	夏林路180巷3號	
3	夏林路180巷5號		4	夏林路180巷6號	
5	夏林路180巷8號		6	夏林路180巷10號	

臺南市府南戶政事務所





新 舊 里 鄰 門 牌 對 照 表

RLRP04120

戶政所別：臺南市府南戶政事務所

調整日期：107年01月29日

行 政 區 劃	調整前	省市縣市：臺南市	鄉鎮市區：南 區	村里：新興里	鄰：017 鄰
	調整後	省市縣市：臺南市	鄉鎮市區：南 區	村里：新興里	鄰：003 鄰

序 號	調 整 之 街 路 門 牌	錯 誤 註 記	序 號	調 整 之 街 路 門 牌	錯 誤 註 記
1	三官路107巷1號		2	三官路107巷2號	
3	三官路107巷3號		4	三官路107巷4號	
5	三官路107巷5號		6	三官路107巷6號	
7	三官路107巷8號		8	三官路107巷10號	
9	三官路109號		10	三官路111號	
11	三官路113號		12	三官路115號	
13	三官路117號				

臺南市府南戶政事務所





新舊里鄰門牌對照表

RLRP04120

戶政所別：臺南市府南戶政事務所

調整日期：107年01月29日

行 區	政 劃	調整前	省市縣市：臺南市	鄉鎮市區：南 區	村里：新興里	鄰：019 鄰
		調整後	省市縣市：臺南市	鄉鎮市區：南 區	村里：新興里	鄰：014 鄰

序 號	調 整 之 街 路 門 牌	錯 誤 註 記	序 號	調 整 之 街 路 門 牌	錯 誤 註 記
1	新興路144號		2	新興路148號	
3	新興路150號		4	新興路152號	
5	新興路154號		6	新興路158號	
7	新興路160號		8	新興路160號二樓之1	
9	新興路160號二樓之2		10	新興路160號二樓之3	
11	新興路160號二樓之4		12	新興路160號二樓之5	
13	新興路160號三樓之1		14	新興路160號三樓之2	
15	新興路160號三樓之3		16	新興路160號三樓之4	
17	新興路160號三樓之5		18	新興路160號三樓之6	
19	新興路160號三樓之7		20	新興路160號四樓之1	
21	新興路160號四樓之2		22	新興路160號四樓之3	
23	新興路160號四樓之4		24	新興路160號四樓之5	
25	新興路160號四樓之6		26	新興路160號四樓之7	
27	新興路160號五樓之1		28	新興路160號五樓之2	





新舊里鄰門牌對照表

RLRP04120

戶政所別：臺南市府南戶政事務所

調整日期：107年01月29日

行 政 區 劃	調整前	省市縣市：臺南市	鄉鎮市區：南 區	村里：新興里	鄰：019 鄰
	調整後	省市縣市：臺南市	鄉鎮市區：南 區	村里：新興里	鄰：014 鄰

序 號	調 整 之 街 路 門 牌	錯誤 註記	序 號	調 整 之 街 路 門 牌	錯誤 註記
29	新興路160號五樓之3		30	新興路160號五樓之4	
31	新興路160號五樓之5		32	新興路160號五樓之6	
33	新興路160號五樓之7		34	新興路160號六樓之1	
35	新興路160號六樓之2		36	新興路160號六樓之3	
37	新興路160號六樓之4		38	新興路160號六樓之5	
39	新興路160號六樓之6		40	新興路160號六樓之7	
41	新興路160號七樓之1		42	新興路160號七樓之2	
43	新興路160號七樓之3		44	新興路160號七樓之4	
45	新興路160號七樓之5		46	新興路160號七樓之6	
47	新興路160號七樓之7		48	新興路160號八樓之1	
49	新興路160號八樓之2		50	新興路160號八樓之3	
51	新興路160號八樓之4		52	新興路160號八樓之5	
53	新興路160號八樓之6		54	新興路160號八樓之7	
55	新興路160號之1		56	新興路160號之2	





新舊里鄰門牌對照表

RLRP04120

戶政所別：臺南市府南戶政事務所

調整日期：107年01月29日

行 政 區 劃	調整前	省市縣市：臺南市	鄉鎮市區：南 區	村里：新興里	鄰：019 鄰
	調整後	省市縣市：臺南市	鄉鎮市區：南 區	村里：新興里	鄰：014 鄰

序 號	調 整 之 街 路 門 牌	錯誤 註記	序 號	調 整 之 街 路 門 牌	錯誤 註記
57	新興路160號之3		58	新興路160號之4	
59	新興路160號之5		60	新興路162號	
61	新興路162號二樓之1		62	新興路162號二樓之2	
63	新興路162號二樓之3		64	新興路162號三樓之1	
65	新興路162號三樓之2		66	新興路162號四樓之1	
67	新興路162號四樓之2		68	新興路162號四樓之3	
69	新興路162號五樓之1		70	新興路162號五樓之2	
71	新興路162號五樓之3		72	新興路162號六樓之1	
73	新興路162號六樓之2		74	新興路162號六樓之3	
75	新興路162號七樓之1		76	新興路162號七樓之2	
77	新興路162號七樓之3		78	新興路162號八樓	
79	新興路162號之1		80	新興路162號之2	
81	新興路164號		82	新興路166號	
83	新興路172號		84	新興路176號	





新 舊 里 鄰 門 牌 對 照 表

RLRP04120

戶政所別：臺南市府南戶政事務所

調整日期：107年01月29日

行 政 區 劃	調整前	省市縣市：臺南市	鄉鎮市區：南 區	村里：新興里	鄰：019 鄰
	調整後	省市縣市：臺南市	鄉鎮市區：南 區	村里：新興里	鄰：014 鄰

序 號	調 整 之 街 路 門 牌	錯 誤 註 記	序 號	調 整 之 街 路 門 牌	錯 誤 註 記
85	新興路178號		86	新興路182號	
87	新興路184號		88	新興路186號	
89	新興路188號		90	新興路190號	
91	新興路192巷1號		92	新興路192巷5號	

臺南市府南戶政事務所





新舊里鄰門牌對照表

RLRP04120

戶政所別：臺南市府南戶政事務所

調整日期：107年01月29日

行 政 區 劃	調整前	省市縣市：臺南市	鄉鎮市區：南 區	村里：新興里	鄰：020 鄰
	調整後	省市縣市：臺南市	鄉鎮市區：南 區	村里：新興里	鄰：011 鄰

序號	調 整 之 街 路 門 牌	錯誤註記	序號	調 整 之 街 路 門 牌	錯誤註記
1	新興路194號		2	新興路196號	
3	新興路198號		4	新興路200號	
5	新興路202號		6	新興路202號之1	
7	新興路204號		8	新興路206號	
9	新興路208號		10	新興路210號	
11	新興路212號		12	新興路216號	
13	新興路218號		14	新興路220號	
15	新興路222號		16	新興路224號	
17	新興路226號		18	新興路228號	
19	新興路228號之1		20	新興路232號	
21	新興路234號		22	新興路234之1號	
23	新興路238號		24	新興路240號	
25	新興路240號三樓之1		26	新興路240號三樓之2	
27	新興路240號三樓之3		28	新興路240號四樓之1	





新舊里鄰門牌對照表

RLRP04120

戶政所別：臺南市府南戶政事務所

調整日期：107年01月29日

行 政 區 劃	調整前	省市縣市：臺南市	鄉鎮市區：南 區	村里：新興里	鄰：020 鄰
	調整後	省市縣市：臺南市	鄉鎮市區：南 區	村里：新興里	鄰：011 鄰

序 號	調 整 之 街 路 門 牌	錯誤 註記	序 號	調 整 之 街 路 門 牌	錯誤 註記
29	新興路240號四樓之2		30	新興路240號五樓之1	
31	新興路240號五樓之2		32	新興路240號六樓之1	
33	新興路240號六樓之2		34	新興路240號六樓之3	
35	新興路240號七樓		36	新興路242號	
37	新興路256號		38	新興路258號	
39	新興路260號		40	新興路262號	
41	新興路268巷1號		42	新興路268巷2號	
43	新興路268巷3號		44	新興路268巷4號之1	
45	新興路268巷4號之2		46	新興路268巷4號之3	
47	新興路268巷4號之4		48	新興路268巷5號	
49	新興路268巷6號		50	新興路268巷6號之1	
51	新興路268巷6號之2		52	新興路268巷6號之3	
53	新興路268巷6號之4		54	新興路268巷7號	
55	新興路268巷9號		56	新興路268巷11號	





新舊里鄰門牌對照表

RLRP04120

戶政所別：臺南市府南戶政事務所

調整日期：107年01月29日

行 區	政 劃	調整前	省市縣市：臺南市	鄉鎮市區：南 區	村里：新興里	鄰：020 鄰
		調整後	省市縣市：臺南市	鄉鎮市區：南 區	村里：新興里	鄰：011 鄰

序 號	調 整 之 街 路 門 牌	錯 誤 註 記	序 號	調 整 之 街 路 門 牌	錯 誤 註 記
57	新興路268巷13號		58	新興路268巷15號	
59	新興路268巷16號		60	新興路268巷17號	
61	新興路268巷17號之1		62	新興路268巷18號	
63	新興路268巷20號		64	新興路268巷22號	
65	新興路270號		66	新興路272號	
67	新興路274號		68	新興路276號	
69	新興路278號		70	新興路280號	
71	新興路282號		72	新興路284號	
73	新興路286號		74	新興路290號	
75	新興路292號		76	新興路294號	
77	新興路296號		78	新興路298號	
79	新興路300號		80	新興路302號	
81	新興路304號		82	新興路306號	

臺南市府南戶政事務所





新舊里鄰門牌對照表

RLRP04120

戶政所別：臺南市府南戶政事務所

調整日期：107年01月29日

行	政	調整前	省市縣市：臺南市	鄉鎮市區：南 區	村里：新興里	鄰：021 鄰
區	劃	調整後	省市縣市：臺南市	鄉鎮市區：南 區	村里：新興里	鄰：010 鄰

序號	調整之街路門牌	錯誤註記	序號	調整之街路門牌	錯誤註記
1	三官路183號		2	三官路183號二樓之1	
3	三官路183號二樓之2		4	三官路183號三樓之1	
5	三官路183號三樓之2		6	三官路183號四樓之1	
7	三官路183號四樓之2		8	三官路183號五樓之1	
9	三官路183號五樓之2		10	三官路183號六樓之1	
11	三官路183號六樓之2		12	三官路183號七樓之1	
13	三官路183號七樓之2		14	三官路183號之1	
15	三官路189號		16	三官路191號	
17	三官路193號		18	三官路195號	
19	三官路197號		20	三官路199號	
21	三官路201號		22	三官路203號	
23	三官路205號		24	三官路209號	
25	三官路211號		26	三官路221號	
27	新興路230巷2號		28	新興路230巷6號	





新舊里鄰門牌對照表

RLRP04120

戶政所別：臺南市府南戶政事務所

調整日期：107年01月29日

行 政 區 劃	調整前	省市縣市：臺南市	鄉鎮市區：南 區	村里：新興里	鄰：021 鄰
	調整後	省市縣市：臺南市	鄉鎮市區：南 區	村里：新興里	鄰：010 鄰

序 號	調 整 之 街 路 門 牌	錯誤 註記	序 號	調 整 之 街 路 門 牌	錯誤 註記
29	新興路230巷6號之1		30	新興路230巷6號之2	
31	新興路230巷6號之3		32	新興路230巷6號之4	
33	新興路230巷6號之5		34	新興路230巷6號之6	
35	新興路230巷8號		36	新興路230巷8號之1	
37	新興路230巷8號之2		38	新興路230巷8號之3	
39	新興路230巷8號之4		40	新興路230巷8號之5	
41	新興路230巷8號之6		42	新興路230巷10號	
43	新興路230巷12號		44	新興路230巷12號之1	
45	新興路230巷12號之2		46	新興路230巷20號	
47	新興路230巷24號		48	金華路二段34巷4號	
49	金華路二段34巷6號		50	金華路二段34巷8號	
51	金華路二段34巷10號		52	金華路二段34巷12號	
53	金華路二段34巷14號		54	金華路二段34巷14號之1	
55	金華路二段34巷14號之2		56	金華路二段34巷14號之3	





新舊里鄰門牌對照表

RLRP04120

戶政所別：臺南市府南戶政事務所

調整日期：107年01月29日

行 區	政 劃	調整前	省市縣市：臺南市	鄉鎮市區：南 區	村里：新興里	鄰：021 鄰
		調整後	省市縣市：臺南市	鄉鎮市區：南 區	村里：新興里	鄰：010 鄰

序 號	調 整 之 街 路 門 牌	錯誤 註記	序 號	調 整 之 街 路 門 牌	錯誤 註記
57	金華路二段34巷14號之4		58	金華路二段34巷16號	
59	金華路二段34巷16號之1		60	金華路二段34巷16號之2	
61	金華路二段34巷16號之3		62	金華路二段34巷16號之4	

臺南市府南戶政事務所





RLRP04120

戶政所別：臺南市府南戶政事務所

調整日期：107年01月29日

新舊里鄰門牌對照表

行 政 區 劃	調整前	省市縣市：臺南市	鄉鎮市區：南 區	村里：新興里	鄰：022 鄰
	調整後	省市縣市：臺南市	鄉鎮市區：南 區	村里：新興里	鄰：011 鄰

序 號	調 整 之 街 路 門 牌	錯誤 註記	序 號	調 整 之 街 路 門 牌	錯誤 註記
1	三官路225號		2	三官路227號	
3	三官路229號		4	三官路231號	
5	三官路233號		6	三官路235號	
7	三官路237號		8	金華路二段2號	
9	金華路二段6號		10	金華路二段8號	
11	金華路二段10號		12	金華路二段12號	
13	金華路二段14號		14	金華路二段16號	
15	金華路二段18號		16	金華路二段22號	
17	金華路二段26號		18	金華路二段28號	
19	金華路二段28之1號		20	金華路二段30號	
21	金華路二段32號		22	金華路二段34巷17號	
23	金華路二段34巷19號		24	金華路二段34巷21號	
25	金華路二段34巷23號		26	金華路二段34巷25號	
27	金華路二段34巷27號		28	金華路二段34巷29號	





新 舊 里 鄰 門 牌 對 照 表

RLRP04120

戶政所別：臺南市府南戶政事務所

調整日期：107年01月29日

行 政 區 劃	調整前	省市縣市：臺南市	鄉鎮市區：南 區	村里：新興里	鄰：022 鄰
	調整後	省市縣市：臺南市	鄉鎮市區：南 區	村里：新興里	鄰：011 鄰

序 號	調 整 之 街 路 門 牌	錯 誤 註 記	序 號	調 整 之 街 路 門 牌	錯 誤 註 記
29	金華路二段34巷31號		30	金華路二段36號	
31	金華路二段38號		32	金華路二段42號	
33	金華路二段46號		34	金華路二段48號	
35	金華路二段58號				

臺南市府南戶政事務所





新 舊 里 鄰 門 牌 對 照 表

RLRP04120

戶政所別：臺南市府南戶政事務所

調整日期：107年01月29日

行 政 區 劃	調整前	省市縣市：臺南市	鄉鎮市區：南 區	村里：新興里	鄰：023 鄰
	調整後	省市縣市：臺南市	鄉鎮市區：南 區	村里：新興里	鄰：008 鄰

序 號	調 整 之 街 路 門 牌	錯 誤 註 記	序 號	調 整 之 街 路 門 牌	錯 誤 註 記
1	五妃街419巷3號		2	五妃街419巷11號	
3	五妃街419巷13號		4	五妃街419巷15號	
5	五妃街419巷17號		6	五妃街419巷19號	
7	五妃街419巷21號		8	五妃街419巷23號	
9	五妃街419巷25號		10	五妃街419巷27號	
11	五妃街443巷10號		12	五妃街443巷12號	
13	五妃街443巷14號		14	五妃街443巷16號	
15	五妃街443巷17弄1號		16	五妃街443巷17弄2號	
17	五妃街443巷17弄3號		18	五妃街443巷17弄5號	
19	五妃街443巷17弄6號		20	五妃街443巷17弄7號	
21	五妃街443巷17弄8號		22	五妃街443巷17弄9號	
23	五妃街443巷18號		24	五妃街443巷19號	
25	五妃街443巷20號		26	五妃街443巷21號	
27	五妃街443巷22號		28	五妃街443巷23號	





新舊里鄰門牌對照表

RLRP04120

戶政所別：臺南市府南戶政事務所

調整日期：107年01月29日

行 區	政 劃	調整前	省市縣市：臺南市	鄉鎮市區：南 區	村里：新興里	鄰：023 鄰
		調整後	省市縣市：臺南市	鄉鎮市區：南 區	村里：新興里	鄰：008 鄰

序 號	調 整 之 街 路 門 牌	錯 誤 註 記	序 號	調 整 之 街 路 門 牌	錯 誤 註 記
29	五妃街443巷24號		30	五妃街443巷25號	
31	五妃街443巷27號		32	五妃街443巷29號	
33	五妃街443巷31號		34	五妃街443巷33號	
35	五妃街443巷35號		36	五妃街443巷37號	
37	五妃街443巷39號		38	五妃街443巷41號	
39	五妃街443巷43號		40	五妃街443巷45號	
41	五妃街443巷47號		42	五妃街443巷49號	
43	五妃街443巷51號		44	五妃街443巷53號	
45	五妃街443巷55號		46	五妃街443巷57號	
47	五妃街443巷59號		48	五妃街443巷61號	
49	五妃街443巷63號		50	五妃街443巷65號	

臺南市府南戶政事務所





新 舊 里 鄰 門 牌 對 照 表

RLRP04120

戶政所別：臺南市府南戶政事務所

調整日期：107年01月29日

行 政 區 劃	調整前	省市縣市：臺南市	鄉鎮市區：南 區	村里：新興里	鄰：024 鄰
	調整後	省市縣市：臺南市	鄉鎮市區：南 區	村里：新興里	鄰：003 鄰

序 號	調 整 之 街 路 門 牌	錯誤 註記	序 號	調 整 之 街 路 門 牌	錯誤 註記
1	夏林路256巷1號		2	夏林路256巷1號之1	
3	夏林路256巷1號之2		4	夏林路256巷1號之3	
5	夏林路256巷1號之4		6	夏林路256巷3號	
7	夏林路256巷3號之1		8	夏林路256巷3號之2	
9	夏林路256巷3號之3		10	夏林路256巷3號之4	
11	夏林路256巷5號		12	夏林路256巷5號之1	
13	夏林路256巷5號之2		14	夏林路256巷5號之3	
15	夏林路256巷5號之4		16	夏林路256巷7號	
17	夏林路256巷7號之1		18	夏林路256巷7號之2	
19	夏林路256巷7號之3		20	夏林路256巷7號之4	
21	夏林路256巷9號		22	夏林路256巷9號之1	
23	夏林路256巷9號之2		24	夏林路256巷9號之3	
25	夏林路256巷9號之4		26	夏林路256巷11號	
27	夏林路256巷11號之1		28	夏林路256巷11號之2	





新舊里鄰門牌對照表

RLRP04120

戶政所別：臺南市府南戶政事務所

調整日期：107年01月29日

行	政	調整前	省市縣市：臺南市	鄉鎮市區：南 區	村里：新興里	鄰：024 鄰
區	劃	調整後	省市縣市：臺南市	鄉鎮市區：南 區	村里：新興里	鄰：003 鄰

序號	調整之街路門牌	錯誤註記	序號	調整之街路門牌	錯誤註記
29	夏林路256巷11號之3		30	夏林路256巷11號之4	
31	夏林路256巷13號		32	夏林路256巷13號之1	
33	夏林路256巷13號之2		34	夏林路256巷13號之3	
35	夏林路256巷13號之4		36	夏林路256巷15號	
37	夏林路256巷15號之1		38	夏林路256巷15號之2	
39	夏林路256巷15號之3		40	夏林路256巷15號之4	
41	夏林路256巷17號		42	夏林路256巷17號之1	
43	夏林路256巷17號之2		44	夏林路256巷17號之3	
45	夏林路256巷17號之4		46	夏林路258號	

臺南市府南戶政事務所





新舊里鄰門牌對照表

RLRP04120

戶政所別：臺南市府南戶政事務所

調整日期：107年01月29日

行 政 區 劃	調整前	省市縣市：臺南市	鄉鎮市區：南 區	村里：田寮里	鄰：002 鄰
	調整後	省市縣市：臺南市	鄉鎮市區：南 區	村里：田寮里	鄰：005 鄰

序 號	調 整 之 街 路 門 牌	錯誤 註記	序 號	調 整 之 街 路 門 牌	錯誤 註記
1	大成路二段164巷1號		2	大成路二段164巷2號	
3	大成路二段164巷2之1號		4	大成路二段164巷3號	
5	大成路二段164巷5號		6	大成路二段164巷6號	
7	大成路二段164巷7號		8	大成路二段164巷8號	
9	大成路二段164巷9號		10	大成路二段164巷10號	
11	大成路二段164巷11號				

臺南市府南戶政事務所





新 舊 里 鄰 門 牌 對 照 表

RLRP04120

戶政所別：臺南市府南戶政事務所

調整日期：107年01月29日

行 區	政 劃	調整前	省市縣市：臺南市	鄉鎮市區：南 區	村里：田寮里	鄰：005 鄰
		調整後	省市縣市：臺南市	鄉鎮市區：南 區	村里：田寮里	鄰：004 鄰

序 號	調 整 之 街 路 門 牌	錯誤 註記	序 號	調 整 之 街 路 門 牌	錯誤 註記
1	新興路229巷2號		2	新興路229巷2號之1	
3	新興路229巷2號之2		4	新興路229巷4號	
5	新興路229巷6號		6	新興路229巷8號	
7	新興路229巷10號		8	新興路229巷14號	
9	新興路229巷16號		10	新興路229巷18號	
11	新興路229巷20號		12	新興路231號	
13	新興路233號		14	新興路235號	
15	新興路237號				

臺南市府南戶政事務所





新舊里鄰門牌對照表

RLRP04120

戶政所別：臺南市府南戶政事務所

調整日期：107年01月29日

行 區	政 劃	調整前	省市縣市：臺南市	鄉鎮市區：南 區	村里：田寮里	鄰：005 鄰
		調整後	省市縣市：臺南市	鄉鎮市區：南 區	村里：田寮里	鄰：006 鄰

序 號	調 整 之 街 路 門 牌	錯誤 註記	序 號	調 整 之 街 路 門 牌	錯誤 註記
1	新興路219號		2	新興路221號	
3	新興路223號		4	新興路225號	
5	新興路227號		6	新興路229巷7號	
7	新興路229巷9號		8	新興路229巷11號	
9	新興路229巷13號		10	新興路229巷15號	
11	新興路229巷17號		12	新興路229巷19號	
13	新興路229巷21號		14	新興路229巷23號	
15	新興路229巷25號				

臺南市府南戶政事務所





新舊里鄰門牌對照表

RLRP04120

戶政所別：臺南市府南戶政事務所

調整日期：107年01月29日

行 政 區 劃	調整前	省市縣市：臺南市	鄉鎮市區：南 區	村里：田寮里	鄰：009 鄰
	調整後	省市縣市：臺南市	鄉鎮市區：南 區	村里：田寮里	鄰：008 鄰

序號	調整之街路門牌	錯誤註記	序號	調整之街路門牌	錯誤註記
1	夏林路276號		2	夏林路280號	
3	夏林路327號		4	夏林路339巷1號	
5	夏林路339巷3號		6	夏林路339巷5號	
7	夏林路339巷7號		8	夏林路339巷8號	
9	夏林路339巷9號		10	夏林路339巷13號	
11	夏林路339巷15號		12	夏林路339巷16號	
13	夏林路339巷17號		14	夏林路339巷18號	
15	夏林路339巷20號		16	夏林路339巷23號	
17	夏林路339巷25號		18	夏林路351號	
19	夏林路353號		20	夏林路355號	
21	新興路115號		22	新興路117號	
23	新興路119號		24	新興路121號	
25	新興路123號		26	新興路125號	
27	新興路127號		28	新興路129號	





新舊里鄰門牌對照表

RLRP04120

戶政所別：臺南市府南戶政事務所

調整日期：107年01月29日

行 區	政 劃	調整前	省市縣市：臺南市	鄉鎮市區：南 區	村里：田寮里	鄰：009 鄰
		調整後	省市縣市：臺南市	鄉鎮市區：南 區	村里：田寮里	鄰：008 鄰

序 號	調 整 之 街 路 門 牌	錯誤 註記	序 號	調 整 之 街 路 門 牌	錯誤 註記
29	新興路131號		30	新興路133號	
31	新興路135號		32	新興路137號	
33	新興路139號		34	新興路161巷2號	
35	新興路161巷2號之1		36	新興路161巷2號之2	
37	新興路161巷4號		38	新興路161巷7號	
39	新興路161巷9號		40	新興路161巷14號	
41	新興路161巷19號		42	新興路161巷19號二樓之1	
43	新興路161巷19號二樓之2		44	新興路161巷19號三樓之1	
45	新興路161巷19號三樓之2		46	新興路161巷19號四樓之1	
47	新興路161巷19號四樓之2		48	新興路161巷19號五樓之1	
49	新興路161巷19號五樓之2		50	新興路161巷19號之1	
51	新興路161巷21號		52	新興路161巷21號二樓之1	
53	新興路161巷21號二樓之2		54	新興路161巷21號三樓之1	
55	新興路161巷21號三樓之2		56	新興路161巷21號四樓之1	





新舊里鄰門牌對照表

RLRP04120

戶政所別：臺南市府南戶政事務所

調整日期：107年01月29日

行 區	政 劃	調整前	省市縣市：臺南市	鄉鎮市區：南 區	村里：田寮里	鄰：009 鄰
		調整後	省市縣市：臺南市	鄉鎮市區：南 區	村里：田寮里	鄰：008 鄰

序 號	調 整 之 街 路 門 牌	錯誤 註記	序 號	調 整 之 街 路 門 牌	錯誤 註記
57	新興路161巷21號四樓之2		58	新興路161巷21號五樓之1	
59	新興路161巷21號五樓之2		60	新興路161巷21之1號	

臺南市府南戶政事務所





新舊里鄰門牌對照表

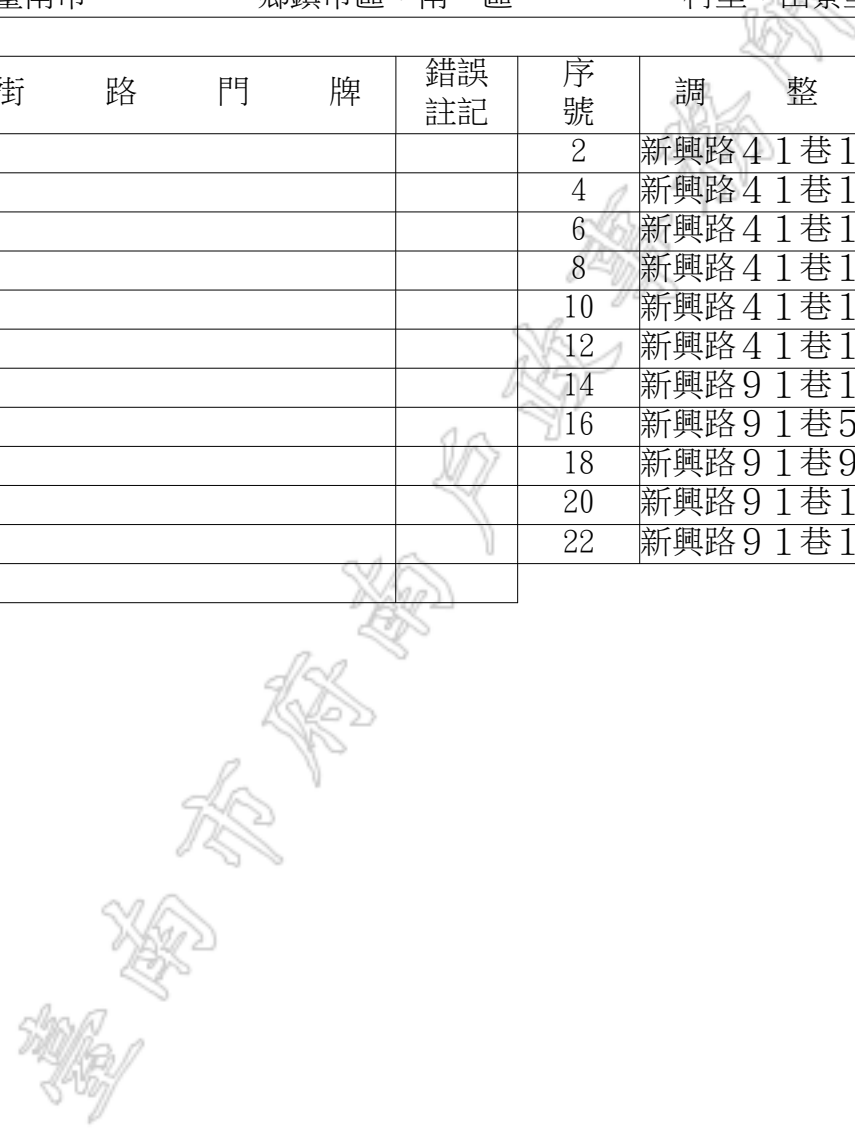
RLRP04120

戶政所別：臺南市府南戶政事務所

調整日期：107年01月29日

行 政 區 劃	調整前	省市縣市：臺南市	鄉鎮市區：南 區	村里：田寮里	鄰：013 鄰
	調整後	省市縣市：臺南市	鄉鎮市區：南 區	村里：田寮里	鄰：012 鄰

序 號	調 整 之 街 路 門 牌	錯誤 註記	序 號	調 整 之 街 路 門 牌	錯誤 註記
1	新興路41巷10弄1號		2	新興路41巷10弄2號	
3	新興路41巷10弄3號		4	新興路41巷10弄4號	
5	新興路41巷10弄5號		6	新興路41巷10弄6號	
7	新興路41巷12號		8	新興路41巷14號	
9	新興路41巷16號		10	新興路41巷16號之1	
11	新興路41巷16號之2		12	新興路41巷16號之3	
13	新興路41巷16號之4		14	新興路91巷1號	
15	新興路91巷3號		16	新興路91巷5號	
17	新興路91巷7號		18	新興路91巷9號	
19	新興路91巷11號		20	新興路91巷13號	
21	新興路91巷15號		22	新興路91巷17號	
23	新興路91巷19號				





新舊里鄰門牌對照表

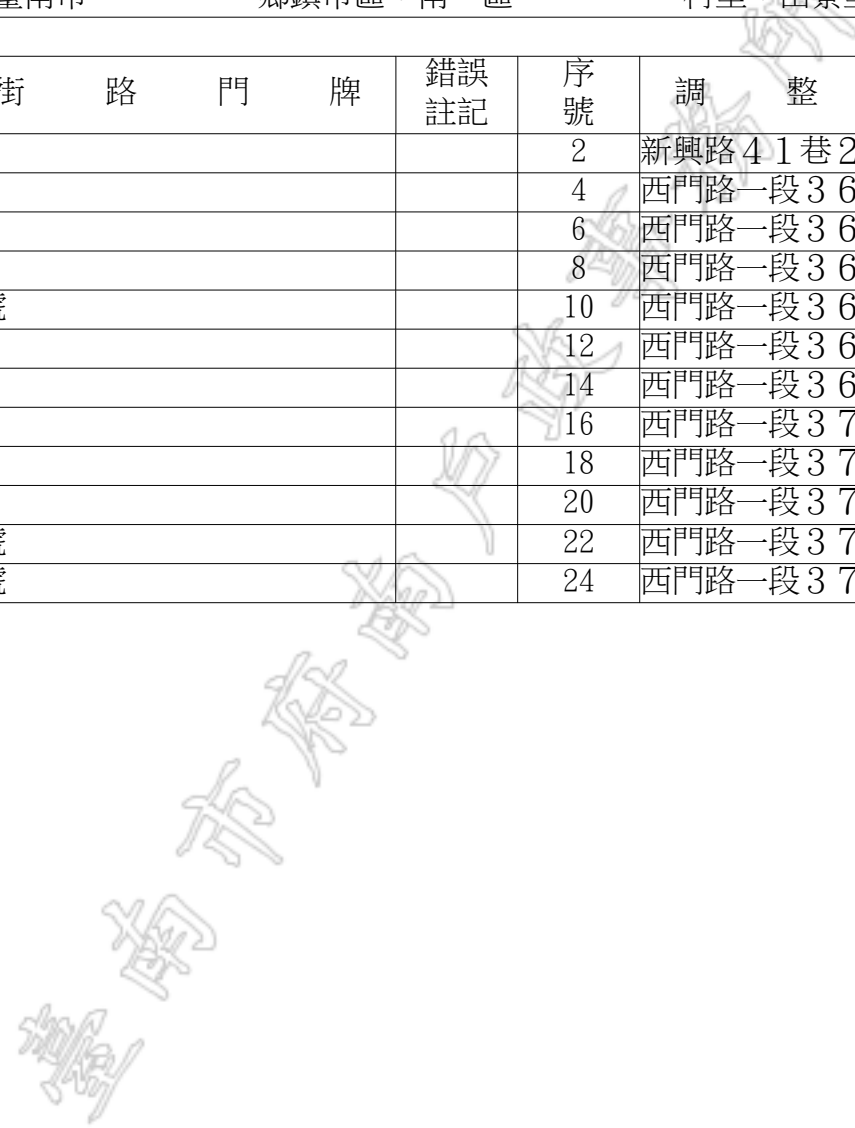
RLRP04120

戶政所別：臺南市府南戶政事務所

調整日期：107年01月29日

行 區	政 劃	調整前	省市縣市：臺南市	鄉鎮市區：南 區	村里：田寮里	鄰：014 鄰
		調整後	省市縣市：臺南市	鄉鎮市區：南 區	村里：田寮里	鄰：013 鄰

序 號	調 整 之 街 路 門 牌	錯 誤 註 記	序 號	調 整 之 街 路 門 牌	錯 誤 註 記
1	新興路41巷19號		2	新興路41巷23號	
3	新興路41巷25號		4	西門路一段361巷2號	
5	西門路一段361巷4號		6	西門路一段361巷6號	
7	西門路一段361巷8號		8	西門路一段361巷10號	
9	西門路一段361巷12號		10	西門路一段361巷14號	
11	西門路一段363號		12	西門路一段365號	
13	西門路一段367號		14	西門路一段369號	
15	西門路一段371號		16	西門路一段373巷1號	
17	西門路一段373巷3號		18	西門路一段373巷5號	
19	西門路一段373巷7號		20	西門路一段373巷9號	
21	西門路一段373巷11號		22	西門路一段373巷13號	
23	西門路一段373巷15號		24	西門路一段373巷17號	





新 舊 里 鄰 門 牌 對 照 表

RLRP04120

戶政所別：臺南市府南戶政事務所

調整日期：107年01月29日

行 政 區 劃	調整前	省市縣市：臺南市	鄉鎮市區：南 區	村里：田寮里	鄰：020 鄰
	調整後	省市縣市：臺南市	鄉鎮市區：南 區	村里：田寮里	鄰：017 鄰

序 號	調 整 之 街 路 門 牌	錯 誤 註 記	序 號	調 整 之 街 路 門 牌	錯 誤 註 記
1	西門路一段279巷2號		2	西門路一段279巷2號之1	
3	西門路一段279巷6號		4	西門路一段279巷8號	
5	西門路一段279巷10號				

臺南市府南戶政事務所





新舊里鄰門牌對照表

RLRP04120

戶政所別：臺南市府南戶政事務所

調整日期：107年01月29日

行 區	政 劃	調整前	省市縣市：臺南市	鄉鎮市區：南 區	村里：田寮里	鄰：020 鄰
		調整後	省市縣市：臺南市	鄉鎮市區：南 區	村里：田寮里	鄰：018 鄰

序 號	調 整 之 街 路 門 牌	錯誤 註記	序 號	調 整 之 街 路 門 牌	錯誤 註記
1	西門路一段223巷10弄33號		2	西門路一段223巷10弄34號	
3	西門路一段223巷10弄35號		4	西門路一段223巷10弄36號	
5	西門路一段223巷10弄37號		6	西門路一段223巷10弄38號	
7	西門路一段223巷10弄39號		8	西門路一段223巷10弄40號	
9	西門路一段223巷10弄41號		10	西門路一段223巷10弄42號	
11	西門路一段223巷10弄43號		12	西門路一段223巷10弄44號	
13	西門路一段223巷10弄45號		14	西門路一段223巷10弄46號	
15	西門路一段223巷10弄47號		16	西門路一段223巷10弄48號	
17	西門路一段279巷1號		18	西門路一段279巷3號	
19	西門路一段279巷5號		20	西門路一段279巷7號	

臺南市府南戶政事務所





新舊里鄰門牌對照表

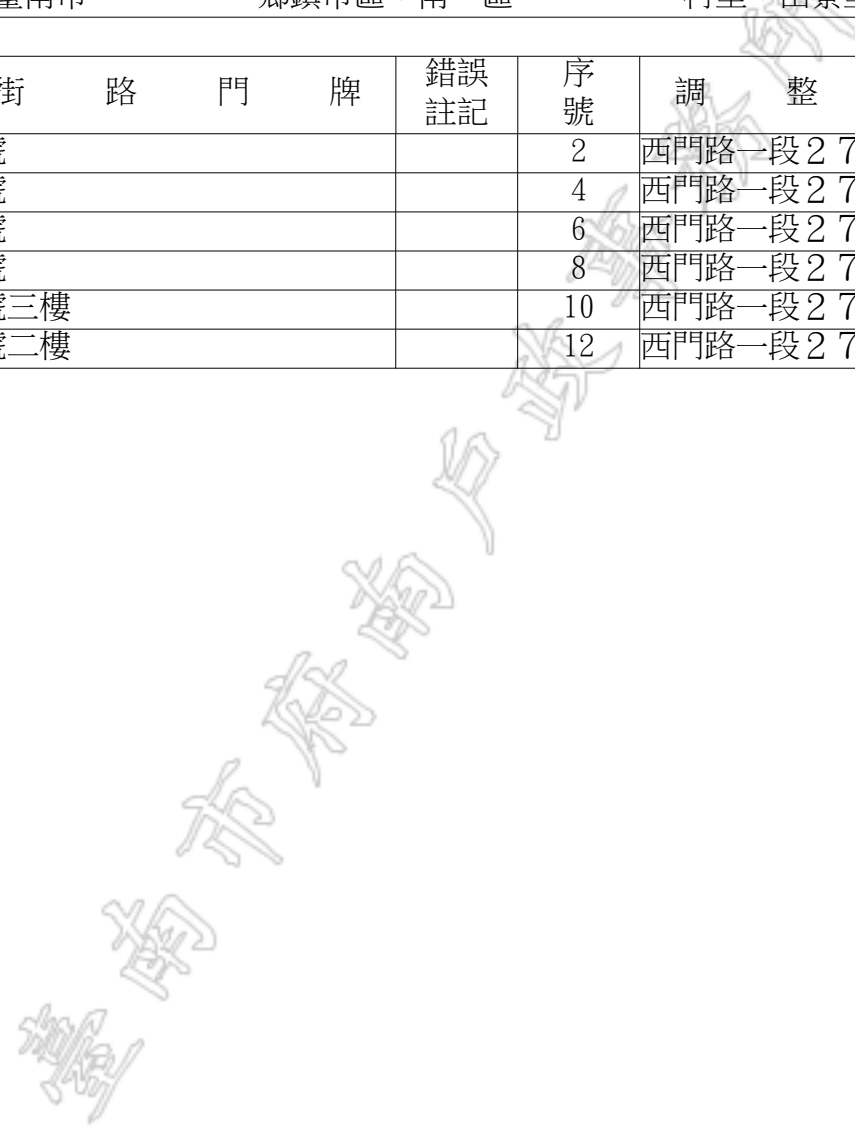
RLRP04120

戶政所別：臺南市府南戶政事務所

調整日期：107年01月29日

行 區	政 劃	調整前	省市縣市：臺南市	鄉鎮市區：南 區	村里：田寮里	鄰：020 鄰
		調整後	省市縣市：臺南市	鄉鎮市區：南 區	村里：田寮里	鄰：021 鄰

序 號	調 整 之 街 路 門 牌	錯 誤 註 記	序 號	調 整 之 街 路 門 牌	錯 誤 註 記
1	西門路一段279巷11號		2	西門路一段279巷12號	
3	西門路一段279巷13號		4	西門路一段279巷14號	
5	西門路一段279巷15號		6	西門路一段279巷17號	
7	西門路一段279巷19號		8	西門路一段279巷19號二樓	
9	西門路一段279巷19號三樓		10	西門路一段279巷21號	
11	西門路一段279巷21號二樓		12	西門路一段279巷21號三樓	





新舊里鄰門牌對照表

RLRP04120

戶政所別：臺南市府南戶政事務所

調整日期：107年01月29日

行 政 區 劃	調整前	省市縣市：臺南市	鄉鎮市區：南 區	村里：田寮里	鄰：022 鄰
	調整後	省市縣市：臺南市	鄉鎮市區：南 區	村里：田寮里	鄰：020 鄰

序 號	調 整 之 街 路 門 牌	錯誤 註記	序 號	調 整 之 街 路 門 牌	錯誤 註記
1	西門路一段279巷16弄1號		2	西門路一段279巷16弄1號二樓	
3	西門路一段279巷16弄1號三樓		4	西門路一段279巷16弄1號四樓	
5	西門路一段279巷16弄1號五樓		6	西門路一段279巷16弄3號	
7	西門路一段279巷16弄3號二樓		8	西門路一段279巷16弄3號三樓	
9	西門路一段279巷16弄3號四樓		10	西門路一段279巷16弄3號五樓	
11	西門路一段279巷16弄5號		12	西門路一段279巷16弄5號二樓	
13	西門路一段279巷16弄5號三樓		14	西門路一段279巷16弄5號四樓	
15	西門路一段279巷16弄5號五樓		16	西門路一段279巷16弄7號	
17	西門路一段279巷16弄7號二樓		18	西門路一段279巷16弄7號三樓	
19	西門路一段279巷16弄7號四樓		20	西門路一段279巷16弄7號五樓	
21	西門路一段279巷16弄9號		22	西門路一段279巷16弄9號二樓	
23	西門路一段279巷16弄9號三樓		24	西門路一段279巷16弄9號四樓	
25	西門路一段279巷16弄9號五樓		26	西門路一段279巷16弄11號	
27	西門路一段279巷16弄11號二樓		28	西門路一段279巷16弄11號三樓	





新舊里鄰門牌對照表

RLRP04120

戶政所別：臺南市府南戶政事務所

調整日期：107年01月29日

行 區	政 劃	調整前	省市縣市：臺南市	鄉鎮市區：南 區	村里：田寮里	鄰：022 鄰
		調整後	省市縣市：臺南市	鄉鎮市區：南 區	村里：田寮里	鄰：020 鄰

序 號	調 整 之 街 路 門 牌	錯 誤 註 記	序 號	調 整 之 街 路 門 牌	錯 誤 註 記
29	西門路一段279巷16弄11號四樓		30	西門路一段279巷16弄11號五樓	
31	西門路一段279巷16弄13號		32	西門路一段279巷16弄13號二樓	
33	西門路一段279巷16弄13號三樓		34	西門路一段279巷16弄13號四樓	
35	西門路一段279巷16弄13號五樓		36	西門路一段279巷16弄15號	
37	西門路一段279巷16弄15號二樓		38	西門路一段279巷16弄15號三樓	
39	西門路一段279巷16弄15號四樓		40	西門路一段279巷16弄15號五樓	

臺南市府南戶政事務所





新舊里鄰門牌對照表

RLRP04120

戶政所別：臺南市府南戶政事務所

調整日期：107年01月29日

行 區	政 劃	調整前	省市縣市：臺南市	鄉鎮市區：南 區	村里：田寮里	鄰：023 鄰
		調整後	省市縣市：臺南市	鄉鎮市區：南 區	村里：田寮里	鄰：020 鄰

序 號	調 整 之 街 路 門 牌	錯 誤 註 記	序 號	調 整 之 街 路 門 牌	錯 誤 註 記
1	西門路一段279巷18號		2	西門路一段279巷18號二樓	
3	西門路一段279巷18號三樓		4	西門路一段279巷18號四樓	
5	西門路一段279巷18號五樓		6	西門路一段279巷20號	
7	西門路一段279巷20號二樓		8	西門路一段279巷20號三樓	
9	西門路一段279巷20號四樓		10	西門路一段279巷20號五樓	
11	西門路一段279巷22號		12	西門路一段279巷22號二樓	
13	西門路一段279巷22號三樓		14	西門路一段279巷22號四樓	
15	西門路一段279巷22號五樓		16	西門路一段279巷24號	
17	西門路一段279巷24號二樓		18	西門路一段279巷24號三樓	
19	西門路一段279巷24號四樓		20	西門路一段279巷24號五樓	
21	西門路一段333巷31弄1號		22	西門路一段333巷31弄1號二樓	
23	西門路一段333巷31弄1號三樓		24	西門路一段333巷31弄1號四樓	
25	西門路一段333巷31弄1號五樓		26	西門路一段333巷31弄3號	
27	西門路一段333巷31弄3號二樓		28	西門路一段333巷31弄3號三樓	





新舊里鄰門牌對照表

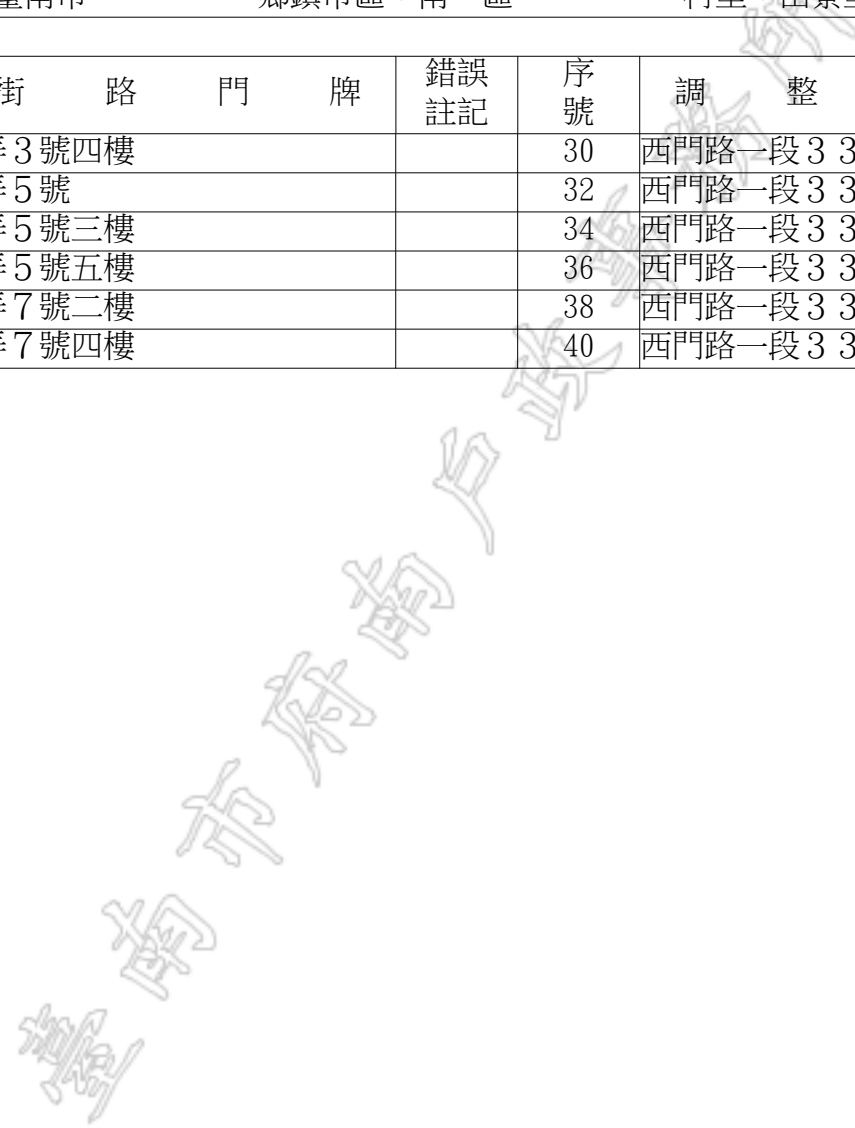
RLRP04120

戶政所別：臺南市府南戶政事務所

調整日期：107年01月29日

行 區	政 劃	調整前	省市縣市：臺南市	鄉鎮市區：南 區	村里：田寮里	鄰：023 鄰
		調整後	省市縣市：臺南市	鄉鎮市區：南 區	村里：田寮里	鄰：020 鄰

序 號	調 整 之 街 路 門 牌	錯 誤 註 記	序 號	調 整 之 街 路 門 牌	錯 誤 註 記
29	西門路一段333巷31弄3號四樓		30	西門路一段333巷31弄3號五樓	
31	西門路一段333巷31弄5號		32	西門路一段333巷31弄5號二樓	
33	西門路一段333巷31弄5號三樓		34	西門路一段333巷31弄5號四樓	
35	西門路一段333巷31弄5號五樓		36	西門路一段333巷31弄7號	
37	西門路一段333巷31弄7號二樓		38	西門路一段333巷31弄7號三樓	
39	西門路一段333巷31弄7號四樓		40	西門路一段333巷31弄7號五樓	





新 舊 里 鄰 門 牌 對 照 表

RLRP04120

戶政所別：臺南市府南戶政事務所

調整日期：107年01月29日

行 政 區 劃	調整前	省市縣市：臺南市	鄉鎮市區：南 區	村里：田寮里	鄰：024 鄰
	調整後	省市縣市：臺南市	鄉鎮市區：南 區	村里：田寮里	鄰：014 鄰

序 號	調 整 之 街 路 門 牌	錯誤 註記	序 號	調 整 之 街 路 門 牌	錯誤 註記
1	大成路二 4 2 巷 8 號		2	大成路二段 2 號	
3	大成路二段 4 號		4	大成路二段 6 號	
5	大成路二段 8 號		6	大成路二段 1 0 號	
7	大成路二段 1 2 號		8	大成路二段 1 4 號	
9	大成路二段 1 6 號		10	大成路二段 1 8 號	
11	大成路二段 2 0 號		12	大成路二段 2 2 號	
13	大成路二段 2 4 號		14	大成路二段 2 6 號	
15	大成路二段 2 8 號		16	大成路二段 3 0 號	
17	大成路二段 3 2 號		18	大成路二段 3 4 號	
19	大成路二段 3 6 號		20	大成路二段 3 8 號	
21	大成路二段 4 0 號		22	大成路二段 4 2 巷 1 號	
23	大成路二段 4 2 巷 2 號		24	大成路二段 4 2 巷 3 號	
25	大成路二段 4 2 巷 4 號		26	大成路二段 4 2 巷 5 弄 1 號	
27	大成路二段 4 2 巷 5 弄 3 號		28	大成路二段 4 2 巷 5 弄 5 號	





新 舊 里 鄰 門 牌 對 照 表

RLRP04120

戶政所別：臺南市府南戶政事務所

調整日期：107年01月29日

行 政 區 劃	調整前	省市縣市：臺南市	鄉鎮市區：南 區	村里：田寮里	鄰：024 鄰
	調整後	省市縣市：臺南市	鄉鎮市區：南 區	村里：田寮里	鄰：014 鄰

序 號	調 整 之 街 路 門 牌	錯誤 註記	序 號	調 整 之 街 路 門 牌	錯誤 註記
29	大成路二段4 2巷5弄7號		30	大成路二段4 2巷5弄9號	
31	大成路二段4 2巷5弄1 1號		32	大成路二段4 2巷6號	
33	大成路二段4 2巷8號		34	大成路二段4 2巷1 0號	
35	大成路二段4 2巷1 2號		36	大成路二段4 2巷1 6號	
37	大成路二段4 2巷1 8號		38	大成路二段4 2巷2 0號	
39	大成路二段4 2巷2 2號		40	大成路二段4 2巷2 4號	
41	大成路二段4 2巷2 6號		42	大成路二段4 2巷2 8號	
43	大成路二段4 2巷3 0號		44	大成路二段4 2巷3 2號	
45	大成路二段4 2巷3 4號		46	大成路二段4 2巷3 6號	
47	大成路二段4 2巷3 8號		48	大成路二段4 2巷4 0號	
49	大成路二段4 2巷4 2號		50	大成路二段4 2巷4 2號之1	
51	大成路二段4 2巷4 6號		52	大成路二段4 2巷4 8號	
53	大成路二段4 2巷5 0號		54	大成路二段4 2巷5 2號	
55	大成路二段4 2巷5 4號		56	大成路二段4 2巷5 6號	





新 舊 里 鄰 門 牌 對 照 表

RLRP04120

戶政所別：臺南市府南戶政事務所

調整日期：107年01月29日

行 政 區 劃	調整前	省市縣市：臺南市	鄉鎮市區：南 區	村里：田寮里	鄰：024 鄰
	調整後	省市縣市：臺南市	鄉鎮市區：南 區	村里：田寮里	鄰：014 鄰

序 號	調 整 之 街 路 門 牌	錯 誤 註 記	序 號	調 整 之 街 路 門 牌	錯 誤 註 記
57	大成路二段42巷58號		58	大成路二段42巷60號	
59	大成路二段46號		60	大成路二段46之1號	
61	大成路二段48號		62	大成路二段50號	
63	大成路二段52號		64	大成路二段54號	
65	大成路二段56巷2號		66	大成路二段56巷4號	

臺南市府南戶政事務所





新舊里鄰門牌對照表

RLRP04120

戶政所別：臺南市府南戶政事務所

調整日期：107年01月29日

行 區	政 劃	調整前	省市縣市：臺南市	鄉鎮市區：南 區	村里：田寮里	鄰：025 鄰
		調整後	省市縣市：臺南市	鄉鎮市區：南 區	村里：田寮里	鄰：009 鄰

序 號	調 整 之 街 路 門 牌	錯誤 註記	序 號	調 整 之 街 路 門 牌	錯誤 註記
1	夏林路336號		2	夏林路385巷17號	
3	夏林路385巷17號二樓		4	夏林路385巷17號三樓	
5	夏林路385巷17號四樓		6	夏林路385巷19號	
7	夏林路385巷19號二樓		8	夏林路385巷19號三樓	
9	夏林路385巷19號四樓		10	夏林路385巷21號	
11	夏林路385巷21號二樓		12	夏林路385巷21號三樓	
13	夏林路385巷21號四樓		14	夏林路389號	
15	夏林路391號		16	夏林路393號	
17	夏林路395號		18	夏林路397號	
19	夏林路399號		20	大成路二段56巷1號	
21	大成路二段56巷3號		22	大成路二段56巷5號	
23	大成路二段56巷7號		24	大成路二段56巷9號	
25	大成路二段56巷11弄1號		26	大成路二段56巷11弄2號	
27	大成路二段56巷11弄3號		28	大成路二段56巷11弄4號	





新舊里鄰門牌對照表

RLRP04120

戶政所別：臺南市府南戶政事務所

調整日期：107年01月29日

行 政 區 劃	調整前	省市縣市：臺南市	鄉鎮市區：南 區	村里：田寮里	鄰：025 鄰
	調整後	省市縣市：臺南市	鄉鎮市區：南 區	村里：田寮里	鄰：009 鄰

序 號	調 整 之 街 路 門 牌	錯誤 註記	序 號	調 整 之 街 路 門 牌	錯誤 註記
29	大成路二段56巷11弄5號		30	大成路二段56巷11弄6號	
31	大成路二段56巷11弄7號		32	大成路二段56巷11弄8號	
33	大成路二段56巷11弄9號		34	大成路二段56巷11弄10號	
35	大成路二段56巷11弄11號		36	大成路二段56巷11弄12號	
37	大成路二段56巷13號		38	大成路二段56巷15號	
39	大成路二段56巷17號		40	大成路二段56巷19號	
41	大成路二段56巷21號		42	大成路二段56巷23號	
43	大成路二段56巷25號		44	大成路二段56巷27號	
45	大成路二段56巷29號		46	大成路二段56巷31號	
47	大成路二段56巷33號		48	大成路二段56巷35號	
49	大成路二段56巷37號		50	大成路二段56巷39號	
51	大成路二段58號		52	大成路二段60號	
53	大成路二段62號		54	大成路二段66號	
55	大成路二段68號		56	大成路二段70號	





新舊里鄰門牌對照表

RLRP04120

戶政所別：臺南市府南戶政事務所

調整日期：107年01月29日

行政區劃	調整前	省市縣市：臺南市	鄉鎮市區：南區	村里：田寮里	鄰：025鄰
	調整後	省市縣市：臺南市	鄉鎮市區：南區	村里：田寮里	鄰：009鄰

序號	調整之街路門牌	錯誤註記	序號	調整之街路門牌	錯誤註記
57	大成路二段72號		58	大成路二段74號	
59	大成路二段76號		60	大成路二段78號	

臺南市府南戶政事務所





新舊里鄰門牌對照表

RLRP04120

戶政所別：臺南市府南戶政事務所

調整日期：107年01月29日

行 政 區 劃	調整前	省市縣市：臺南市	鄉鎮市區：南 區	村里：田寮里	鄰：026 鄰
	調整後	省市縣市：臺南市	鄉鎮市區：南 區	村里：田寮里	鄰：005 鄰

序 號	調 整 之 街 路 門 牌	錯誤 註記	序 號	調 整 之 街 路 門 牌	錯誤 註記
1	大成路二段86號		2	大成路二段88號	
3	大成路二段92巷3弄12號		4	大成路二段92巷3弄14號	
5	大成路二段92巷3弄16號		6	大成路二段92巷3弄18號	
7	大成路二段92巷3弄20號		8	大成路二段92巷3弄21號	
9	大成路二段92巷3弄22號		10	大成路二段92巷3弄23號	
11	大成路二段92巷3弄24號		12	大成路二段92巷3弄25號	
13	大成路二段92巷3弄26號		14	大成路二段92巷3弄27號	
15	大成路二段92巷3弄28號		16	大成路二段92巷3弄29號	
17	大成路二段92巷3弄30號		18	大成路二段92巷3弄31號	
19	大成路二段92巷3弄32號		20	大成路二段92巷3弄33號	
21	大成路二段92巷3弄34號		22	大成路二段92巷3弄35號	
23	大成路二段92巷3弄36號		24	大成路二段92巷3弄37號	
25	大成路二段92巷3弄38號		26	大成路二段92巷3弄39號	
27	大成路二段92巷3弄40號		28	大成路二段92巷3弄41號	





新 舊 里 鄰 門 牌 對 照 表

RLRP04120

戶政所別：臺南市府南戶政事務所

調整日期：107年01月29日

行 政 區 劃	調整前	省市縣市：臺南市	鄉鎮市區：南 區	村里：田寮里	鄰：026 鄰
	調整後	省市縣市：臺南市	鄉鎮市區：南 區	村里：田寮里	鄰：005 鄰

序 號	調 整 之 街 路 門 牌	錯 誤 註 記	序 號	調 整 之 街 路 門 牌	錯 誤 註 記
29	大成路二段9 2巷3弄4 2號		30	大成路二段9 2巷3弄4 3號	
31	大成路二段9 2巷3弄4 4號		32	大成路二段9 2巷3弄4 5號	
33	大成路二段9 2巷3弄4 6號		34	大成路二段9 2巷3弄4 7號	
35	大成路二段9 2巷3弄4 8號		36	大成路二段9 2巷3弄4 9號	
37	大成路二段1 0 6號		38	大成路二段1 0 6之1號	
39	大成路二段1 1 2號		40	大成路二段1 1 2之1號	
41	大成路二段1 1 8號		42	大成路二段1 2 0號	
43	大成路二段1 2 6號		44	大成路二段1 2 8號	
45	大成路二段1 3 4號		46	大成路二段1 3 6號	
47	大成路二段1 3 8號		48	大成路二段1 4 2號	
49	大成路二段1 4 6號		50	大成路二段1 4 8號	
51	大成路二段1 5 0號		52	大成路二段1 5 2號	
53	大成路二段1 5 6號		54	大成路二段1 5 8號	
55	大成路二段1 6 2號				





新舊里鄰門牌對照表

RLRP04120

戶政所別：臺南市府南戶政事務所

調整日期：107年01月29日

行 區	政 劃	調整前	省市縣市：臺南市	鄉鎮市區：南 區	村里：國宅里	鄰：004 鄰
		調整後	省市縣市：臺南市	鄉鎮市區：南 區	村里：國宅里	鄰：003 鄰

序 號	調 整 之 街 路 門 牌	錯 誤 註 記	序 號	調 整 之 街 路 門 牌	錯 誤 註 記
1	金華路二段15巷2號		2	金華路二段15巷2號之1	
3	金華路二段15巷2號之2		4	金華路二段15巷2號之3	
5	金華路二段15巷4號		6	金華路二段15巷4號之1	
7	金華路二段15巷4號之2		8	金華路二段15巷4號之3	
9	金華路二段15巷6號		10	金華路二段15巷6號之1	
11	金華路二段15巷6號之2		12	金華路二段15巷6號之3	
13	金華路二段15巷8號		14	金華路二段15巷8號之1	
15	金華路二段15巷8號之2		16	金華路二段15巷8號之3	
17	金華路二段15巷10號		18	金華路二段15巷12號	
19	金華路二段15巷14號		20	金華路二段15巷16號	
21	金華路二段15巷18號		22	金華路二段15巷20號	
23	金華路二段15巷22號		24	金華路二段15巷24號	
25	金華路二段15巷26號				





新 舊 里 鄰 門 牌 對 照 表

RLRP04120

戶政所別：臺南市府南戶政事務所

調整日期：107年01月29日

行 政 區 劃	調整前	省市縣市：臺南市	鄉鎮市區：南 區	村里：國宅里	鄰：005 鄰
	調整後	省市縣市：臺南市	鄉鎮市區：南 區	村里：國宅里	鄰：004 鄰

序 號	調 整 之 街 路 門 牌	錯 誤 註 記	序 號	調 整 之 街 路 門 牌	錯 誤 註 記
1	金華路二段2 1巷2號		2	金華路二段2 1巷2號之1	
3	金華路二段2 1巷2號之2		4	金華路二段2 1巷2號之3	
5	金華路二段2 1巷4號		6	金華路二段2 1巷4號之1	
7	金華路二段2 1巷4號之2		8	金華路二段2 1巷4號之3	
9	金華路二段2 1巷6號		10	金華路二段2 1巷6號之1	
11	金華路二段2 1巷6號之2		12	金華路二段2 1巷6號之3	
13	金華路二段2 1巷8號		14	金華路二段2 1巷8號之1	
15	金華路二段2 1巷8號之2		16	金華路二段2 1巷8號之3	
17	金華路二段2 1巷10號		18	金華路二段2 1巷12號	
19	金華路二段2 1巷12之1號		20	金華路二段2 1巷16號	
21	金華路二段2 1巷18號		22	金華路二段2 1巷20號	
23	金華路二段2 1巷22號		24	金華路二段2 1巷24號	
25	金華路二段2 1巷26號		26	金華路二段2 7巷1號	
27	金華路二段2 7巷1號之1		28	金華路二段2 7巷1號之2	





新 舊 里 鄰 門 牌 對 照 表

RLRP04120

戶政所別：臺南市府南戶政事務所

調整日期：107年01月29日

行 政 區 劃	調整前	省市縣市：臺南市	鄉鎮市區：南 區	村里：國宅里	鄰：005 鄰
	調整後	省市縣市：臺南市	鄉鎮市區：南 區	村里：國宅里	鄰：004 鄰

序 號	調 整 之 街 路 門 牌	錯 誤 註 記	序 號	調 整 之 街 路 門 牌	錯 誤 註 記
29	金華路二段27巷1號之3		30	金華路二段27巷3號	
31	金華路二段27巷3號之1		32	金華路二段27巷3號之2	
33	金華路二段27巷3號之3		34	金華路二段27巷5號	
35	金華路二段27巷5號之1		36	金華路二段27巷5號之2	
37	金華路二段27巷5號之3		38	金華路二段27巷7號	
39	金華路二段27巷7號之1		40	金華路二段27巷7號之2	
41	金華路二段27巷7號之3				

臺南市府南戶政事務所





新舊里鄰門牌對照表

RLRP04120

戶政所別：臺南市府南戶政事務所

調整日期：107年01月29日

行	政	調整前	省市縣市：臺南市	鄉鎮市區：南 區	村里：國宅里	鄰：006 鄰
區	劃	調整後	省市縣市：臺南市	鄉鎮市區：南 區	村里：國宅里	鄰：005 鄰

序號	調整之街路門牌	錯誤註記	序號	調整之街路門牌	錯誤註記
1	金華路二段27巷2號		2	金華路二段27巷2號之1	
3	金華路二段27巷2號之2		4	金華路二段27巷2號之3	
5	金華路二段27巷4號		6	金華路二段27巷4號之1	
7	金華路二段27巷4號之2		8	金華路二段27巷4號之3	
9	金華路二段27巷6號		10	金華路二段27巷6號之1	
11	金華路二段27巷6號之2		12	金華路二段27巷6號之3	
13	金華路二段27巷8號		14	金華路二段27巷8號之1	
15	金華路二段27巷8號之2		16	金華路二段27巷8號之3	
17	金華路二段27巷10號		18	金華路二段27巷12號	
19	金華路二段27巷14號		20	金華路二段27巷16號	
21	金華路二段27巷18號		22	金華路二段27巷20號	
23	金華路二段27巷22號		24	金華路二段27巷24號	
25	金華路二段27巷26號		26	金華路二段33巷1號	
27	金華路二段33巷2號		28	金華路二段33巷3號	





新舊里鄰門牌對照表

RLRP04120

戶政所別：臺南市府南戶政事務所

調整日期：107年01月29日

行 政 區 劃	調整前	省市縣市：臺南市	鄉鎮市區：南 區	村里：國宅里	鄰：006 鄰
	調整後	省市縣市：臺南市	鄉鎮市區：南 區	村里：國宅里	鄰：005 鄰

序 號	調 整 之 街 路 門 牌	錯誤 註記	序 號	調 整 之 街 路 門 牌	錯誤 註記
29	金華路二段33巷4號		30	金華路二段33巷5號	
31	金華路二段33巷6號		32	金華路二段33巷7號	
33	金華路二段33巷8號		34	金華路二段33巷9號	
35	金華路二段33巷10號		36	金華路二段33巷11號	
37	金華路二段33巷12號		38	金華路二段33巷13號	
39	金華路二段33巷14號		40	金華路二段33巷15號	
41	金華路二段33巷16號		42	金華路二段33巷17號	
43	金華路二段33巷18號		44	金華路二段33巷19號	
45	金華路二段33巷20號		46	金華路二段33巷21號	
47	金華路二段33巷23號		48	金華路二段33巷25號	
49	金華路二段33巷27號		50	金華路二段33巷29號	
51	金華路二段33巷31號		52	金華路二段33巷33號	
53	金華路二段33巷35號		54	金華路二段33巷37號	

臺南市府南戶政事務所





新舊里鄰門牌對照表

RLRP04120

戶政所別：臺南市府南戶政事務所

調整日期：107年01月29日

行 政 區 劃	調整前	省市縣市：臺南市	鄉鎮市區：南 區	村里：國宅里	鄰：007 鄰
	調整後	省市縣市：臺南市	鄉鎮市區：南 區	村里：國宅里	鄰：006 鄰

序號	調整之街路門牌	錯誤註記	序號	調整之街路門牌	錯誤註記
1	新孝路3號		2	新孝路5號	
3	新孝路7號		4	新孝路9號	
5	新孝路11號		6	新孝路13號	
7	新孝路15號		8	新孝路17號	
9	新孝路19號		10	新孝路21號	
11	新孝路23號		12	新孝路25號	
13	新孝路27號		14	新孝路29號	
15	新孝路31號		16	新孝路33號	
17	新孝路35號		18	新孝路37號	
19	金華路二段39巷1號		20	金華路二段39巷3號	
21	金華路二段39巷4號		22	金華路二段39巷5號	
23	金華路二段39巷6號		24	金華路二段39巷7號	
25	金華路二段39巷8號		26	金華路二段39巷9號	
27	金華路二段39巷10號		28	金華路二段39巷11號	





新 舊 里 鄰 門 牌 對 照 表

RLRP04120

戶政所別：臺南市府南戶政事務所

調整日期：107年01月29日

行 政 區 劃	調整前	省市縣市：臺南市	鄉鎮市區：南 區	村里：國宅里	鄰：007 鄰
	調整後	省市縣市：臺南市	鄉鎮市區：南 區	村里：國宅里	鄰：006 鄰

序 號	調 整 之 街 路 門 牌	錯 誤 註 記	序 號	調 整 之 街 路 門 牌	錯 誤 註 記
29	金華路二段39巷12號		30	金華路二段39巷13號	
31	金華路二段39巷14號		32	金華路二段39巷15號	
33	金華路二段39巷16號		34	金華路二段39巷17號	
35	金華路二段39巷18號		36	金華路二段39巷19號	
37	金華路二段39巷20號		38	金華路二段39巷21號	
39	金華路二段39巷22號		40	金華路二段39巷23號	
41	金華路二段39巷24號		42	金華路二段39巷25號	
43	金華路二段39巷26號		44	金華路二段39巷27號	
45	金華路二段39巷28號		46	金華路二段39巷29號	
47	金華路二段39巷30號		48	金華路二段39巷31號	
49	金華路二段39巷32號		50	金華路二段39巷33號	
51	金華路二段39巷34號		52	金華路二段39巷35號	
53	金華路二段39巷36號		54	金華路二段39巷37號	
55	金華路二段39巷38號		56	金華路二段41號	





新舊里鄰門牌對照表

RLRP04120

戶政所別：臺南市府南戶政事務所

調整日期：107年01月29日

行政區劃	調整前	省市縣市：臺南市	鄉鎮市區：南區	村里：國宅里	鄰：007鄰
	調整後	省市縣市：臺南市	鄉鎮市區：南區	村里：國宅里	鄰：006鄰

序號	調整之街路門牌	錯誤註記	序號	調整之街路門牌	錯誤註記
57	金華路二段43號				

臺南市府南戶政事務所





新舊里鄰門牌對照表

RLRP04120

戶政所別：臺南市府南戶政事務所

調整日期：107年01月29日

行 政 區 劃	調整前	省市縣市：臺南市	鄉鎮市區：南 區	村里：國宅里	鄰：008 鄰
	調整後	省市縣市：臺南市	鄉鎮市區：南 區	村里：國宅里	鄰：007 鄰

序 號	調 整 之 街 路 門 牌	錯誤 註記	序 號	調 整 之 街 路 門 牌	錯誤 註記
1	新孝路39號		2	新孝路41號	
3	新孝路43號		4	新孝路45號	
5	新孝路47號		6	新孝路49號	
7	新孝路51號		8	新孝路53號	
9	新孝路55號		10	新孝路57號	
11	金華路二段33巷39號		12	金華路二段33巷40號	
13	金華路二段33巷41號		14	金華路二段33巷42號	
15	金華路二段33巷43號		16	金華路二段33巷44號	
17	金華路二段33巷45號		18	金華路二段33巷46號	
19	金華路二段33巷47號		20	金華路二段33巷48號	
21	金華路二段33巷49號		22	金華路二段33巷50號	
23	金華路二段33巷51號		24	金華路二段33巷52號	
25	金華路二段33巷53號		26	金華路二段33巷54號	
27	金華路二段33巷55號		28	金華路二段33巷56號	





新舊里鄰門牌對照表

RLRP04120

戶政所別：臺南市府南戶政事務所

調整日期：107年01月29日

行 政 區 劃	調整前	省市縣市：臺南市	鄉鎮市區：南 區	村里：國宅里	鄰：008 鄰
	調整後	省市縣市：臺南市	鄉鎮市區：南 區	村里：國宅里	鄰：007 鄰

序 號	調 整 之 街 路 門 牌	錯誤 註記	序 號	調 整 之 街 路 門 牌	錯誤 註記
29	金華路二段33巷57號		30	金華路二段33巷58號	
31	金華路二段39巷39號		32	金華路二段39巷40號	
33	金華路二段39巷41號		34	金華路二段39巷42號	
35	金華路二段39巷43號		36	金華路二段39巷44號	
37	金華路二段39巷45號		38	金華路二段39巷46號	
39	金華路二段39巷47號		40	金華路二段39巷48號	
41	金華路二段39巷49號		42	金華路二段39巷50號	
43	金華路二段39巷51號		44	金華路二段39巷52號	
45	金華路二段39巷53號		46	金華路二段39巷54號	
47	金華路二段39巷55號		48	金華路二段39巷56號	
49	金華路二段39巷57號		50	金華路二段39巷58號	

臺南市府南戶政事務所





新 舊 里 鄰 門 牌 對 照 表

RLRP04120

戶政所別：臺南市府南戶政事務所

調整日期：107年01月29日

行 區	政 劃	調整前	省市縣市：臺南市	鄉鎮市區：南 區	村里：國宅里	鄰：009 鄰
		調整後	省市縣市：臺南市	鄉鎮市區：南 區	村里：國宅里	鄰：007 鄰

序 號	調 整 之 街 路 門 牌	錯 誤 註 記	序 號	調 整 之 街 路 門 牌	錯 誤 註 記
1	金華路二段27巷28號		2	金華路二段27巷30號	
3	金華路二段27巷32號		4	金華路二段27巷34號	
5	金華路二段27巷36號		6	金華路二段27巷38號	
7	金華路二段27巷40號		8	金華路二段27巷42號	
9	金華路二段27巷42之1號		10	金華路二段27巷46號	

臺南市府南戶政事務所





新舊里鄰門牌對照表

RLRP04120

戶政所別：臺南市府南戶政事務所

調整日期：107年01月29日

行 政 區 劃	調整前	省市縣市：臺南市	鄉鎮市區：南 區	村里：國宅里	鄰：009 鄰
	調整後	省市縣市：臺南市	鄉鎮市區：南 區	村里：國宅里	鄰：008 鄰

序 號	調 整 之 街 路 門 牌	錯誤 註記	序 號	調 整 之 街 路 門 牌	錯誤 註記
1	金華路二段15巷28號		2	金華路二段15巷30號	
3	金華路二段15巷32號		4	金華路二段15巷34號	
5	金華路二段15巷36號		6	金華路二段15巷38號	
7	金華路二段15巷40號		8	金華路二段15巷42號	
9	金華路二段15巷42之1號		10	金華路二段15巷46號	
11	金華路二段21巷27號		12	金華路二段21巷28號	
13	金華路二段21巷29號		14	金華路二段21巷30號	
15	金華路二段21巷31號		16	金華路二段21巷32號	
17	金華路二段21巷33號		18	金華路二段21巷34號	
19	金華路二段21巷35號		20	金華路二段21巷36號	
21	金華路二段21巷37號		22	金華路二段21巷38號	
23	金華路二段21巷39號		24	金華路二段21巷40號	
25	金華路二段21巷41號		26	金華路二段21巷42號	
27	金華路二段21巷42之1號		28	金華路二段21巷43號	





新 舊 里 鄰 門 牌 對 照 表

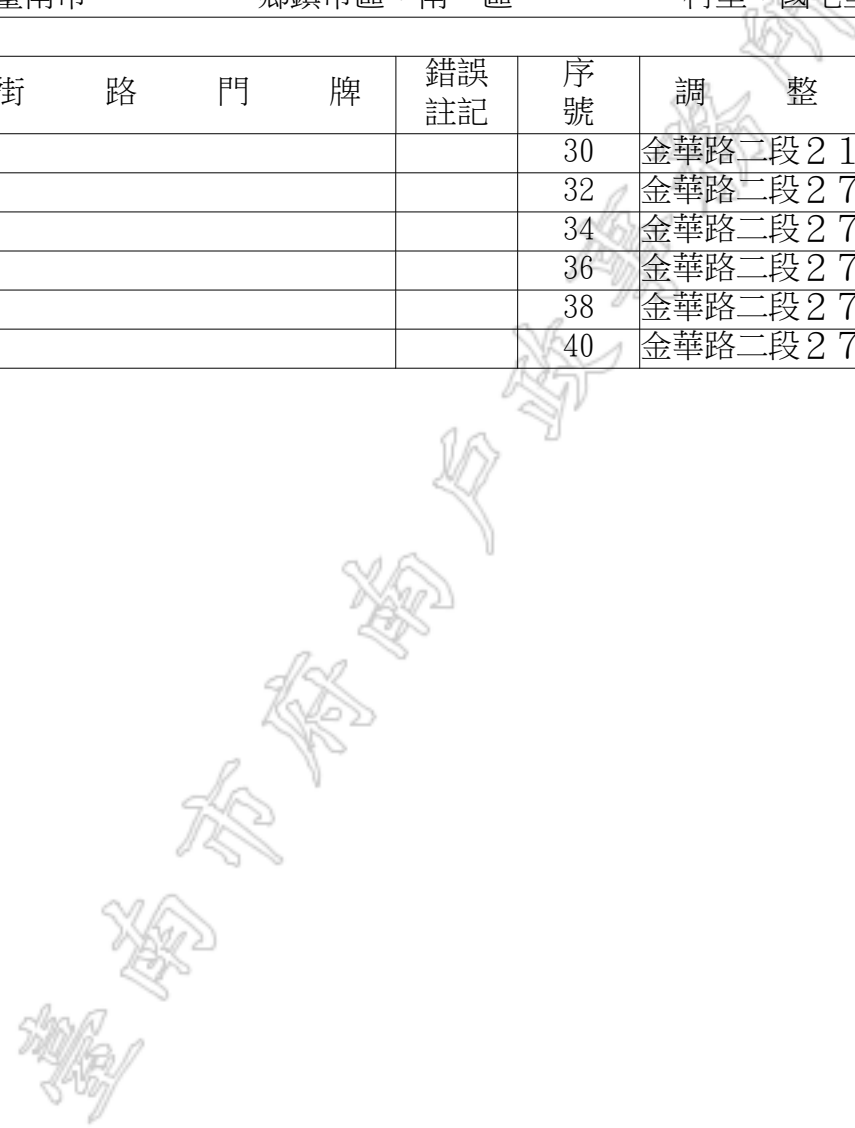
RLRP04120

戶政所別：臺南市府南戶政事務所

調整日期：107年01月29日

行 政 區 劃	調整前	省市縣市：臺南市	鄉鎮市區：南 區	村里：國宅里	鄰：009 鄰
	調整後	省市縣市：臺南市	鄉鎮市區：南 區	村里：國宅里	鄰：008 鄰

序 號	調 整 之 街 路 門 牌	錯 誤 註 記	序 號	調 整 之 街 路 門 牌	錯 誤 註 記
29	金華路二段2 1巷4 5號		30	金華路二段2 1巷4 6號	
31	金華路二段2 7巷2 7號		32	金華路二段2 7巷2 9號	
33	金華路二段2 7巷3 1號		34	金華路二段2 7巷3 3號	
35	金華路二段2 7巷3 5號		36	金華路二段2 7巷3 7號	
37	金華路二段2 7巷3 9號		38	金華路二段2 7巷4 1號	
39	金華路二段2 7巷4 3號		40	金華路二段2 7巷4 5號	





新舊里鄰門牌對照表

RLRP04120

戶政所別：臺南市府南戶政事務所

調整日期：107年01月29日

行 政 區 劃	調整前	省市縣市：臺南市	鄉鎮市區：南 區	村里：國宅里	鄰：010 鄰
	調整後	省市縣市：臺南市	鄉鎮市區：南 區	村里：國宅里	鄰：001 鄰

序 號	調 整 之 街 路 門 牌	錯誤 註記	序 號	調 整 之 街 路 門 牌	錯誤 註記
1	慶南街9號		2	新興路364號	
3	新興路366號		4	新興路366號之1	
5	新興路366號之2		6	新興路366號之3	
7	新興路368號		8	新興路368號三樓之1	
9	新興路368號三樓之2		10	新興路368號三樓之3	
11	新興路368號三樓之4		12	新興路368號四樓之1	
13	新興路368號四樓之2		14	新興路368號四樓之3	
15	新興路368號四樓之4		16	新興路368號五樓之1	
17	新興路368號五樓之2		18	新興路368號五樓之3	
19	新興路368號五樓之4		20	新興路370號	
21	新興路372號		22	新興路372號之1	
23	新興路372號之2		24	新興路372號之3	
25	新興路372號之4		26	新興路374號	
27	新興路376號		28	新興路378號	





新舊里鄰門牌對照表

RLRP04120

戶政所別：臺南市府南戶政事務所

調整日期：107年01月29日

行 區	政 劃	調整前	省市縣市：臺南市	鄉鎮市區：南 區	村里：國宅里	鄰：010 鄰
		調整後	省市縣市：臺南市	鄉鎮市區：南 區	村里：國宅里	鄰：001 鄰

序 號	調 整 之 街 路 門 牌	錯 誤 註 記	序 號	調 整 之 街 路 門 牌	錯 誤 註 記
29	新興路380號		30	新興路382號	
31	新興路384號		32	新興路386號	
33	新興路388號		34	新興路388號之1	
35	新興路388號之2		36	新興路388號之3	
37	新興路388號之4		38	新興路388號之5	
39	新興路388之6號		40	金華路二段3巷11號	
41	金華路二段3巷13號		42	金華路二段3巷15號	
43	金華路二段3巷17號		44	金華路二段3巷19號	

臺南市府南戶政事務所





新舊里鄰門牌對照表

RLRP04120

戶政所別：臺南市府南戶政事務所

調整日期：107年01月29日

行 政 區 劃	調整前	省市縣市：臺南市	鄉鎮市區：南 區	村里：國宅里	鄰：010 鄰
	調整後	省市縣市：臺南市	鄉鎮市區：南 區	村里：國宅里	鄰：002 鄰

序 號	調 整 之 街 路 門 牌	錯誤 註記	序 號	調 整 之 街 路 門 牌	錯誤 註記
1	金華路二段3巷18號		2	金華路二段3巷20號	
3	金華路二段3巷22號		4	金華路二段3巷24號	
5	金華路二段3巷26號		6	金華路二段3巷28號	
7	金華路二段3巷30號		8	金華路二段3巷32號	
9	金華路二段3巷34號		10	金華路二段3巷36號	
11	金華路二段9巷27號		12	金華路二段9巷29號	
13	金華路二段9巷31號		14	金華路二段9巷33號	
15	金華路二段9巷35號		16	金華路二段9巷37號	
17	金華路二段9巷39號		18	金華路二段9巷41號	
19	金華路二段9巷43號		20	金華路二段9巷45號	

臺南市府南戶政事務所





新舊里鄰門牌對照表

RLRP04120

戶政所別：臺南市府南戶政事務所

調整日期：107年01月29日

行 政 區 劃	調整前	省市縣市：臺南市	鄉鎮市區：南 區	村里：國宅里	鄰：010 鄰
	調整後	省市縣市：臺南市	鄉鎮市區：南 區	村里：國宅里	鄰：008 鄰

序 號	調 整 之 街 路 門 牌	錯誤 註記	序 號	調 整 之 街 路 門 牌	錯誤 註記
1	金華路二段9巷28號		2	金華路二段9巷30號	
3	金華路二段9巷32號		4	金華路二段9巷34號	
5	金華路二段9巷36號		6	金華路二段9巷38號	
7	金華路二段9巷40號		8	金華路二段9巷42號	
9	金華路二段9巷44號		10	金華路二段9巷46號	
11	金華路二段15巷27號		12	金華路二段15巷29號	
13	金華路二段15巷31號		14	金華路二段15巷33號	
15	金華路二段15巷35號		16	金華路二段15巷37號	
17	金華路二段15巷39號		18	金華路二段15巷41號	
19	金華路二段15巷43號		20	金華路二段15巷45號	

臺南市府南戶政事務所





新 舊 里 鄰 門 牌 對 照 表

RLRP04120

戶政所別：臺南市府南戶政事務所

調整日期：107年01月29日

行 區	政 劃	調整前	省市縣市：臺南市	鄉鎮市區：南 區	村里：國宅里	鄰：011 鄰
		調整後	省市縣市：臺南市	鄉鎮市區：南 區	村里：國宅里	鄰：009 鄰

序 號	調 整 之 街 路 門 牌	錯 誤 註 記	序 號	調 整 之 街 路 門 牌	錯 誤 註 記
1	尊南街2號		2	尊南街4號	
3	尊南街6號		4	尊南街8號	
5	尊南街10號		6	尊南街12號	
7	尊南街14號		8	尊南街16號	
9	尊南街18號		10	尊南街20號	
11	尊南街22號		12	尊南街26號	
13	尊南街28號		14	金華路二段3巷29號	
15	金華路二段3巷29號之1		16	金華路二段3巷29號之2	
17	金華路二段3巷29號之3		18	金華路二段3巷31號	
19	金華路二段3巷31號之1		20	金華路二段3巷31號之2	
21	金華路二段3巷31號之3		22	金華路二段3巷33號之1	
23	金華路二段3巷33號之2		24	金華路二段3巷33號之3	
25	金華路二段3巷33號之4		26	金華路二段3巷38號	
27	金華路二段3巷38號之1		28	金華路二段3巷38號之2	





新舊里鄰門牌對照表

RLRP04120

戶政所別：臺南市府南戶政事務所

調整日期：107年01月29日

行 政 區 劃	調整前	省市縣市：臺南市	鄉鎮市區：南 區	村里：國宅里	鄰：011 鄰
	調整後	省市縣市：臺南市	鄉鎮市區：南 區	村里：國宅里	鄰：009 鄰

序 號	調 整 之 街 路 門 牌	錯誤 註記	序 號	調 整 之 街 路 門 牌	錯誤 註記
29	金華路二段3巷38號之3		30	金華路二段3巷40號	
31	金華路二段3巷40號之1		32	金華路二段3巷40號之2	
33	金華路二段3巷40號之3		34	金華路二段9巷47號	
35	金華路二段9巷48號		36	金華路二段9巷49號	
37	金華路二段9巷50號		38	金華路二段9巷51號	
39	金華路二段9巷53號		40	金華路二段9巷54號	
41	金華路二段9巷55號		42	金華路二段9巷56號	
43	金華路二段9巷57號		44	金華路二段9巷58號	
45	金華路二段9巷59號		46	金華路二段9巷60號	
47	金華路二段9巷61號		48	金華路二段9巷62號	
49	金華路二段9巷64號		50	金華路二段9巷66號	

臺南市府南戶政事務所





新舊里鄰門牌對照表

RLRP04120

戶政所別：臺南市府南戶政事務所

調整日期：107年01月29日

行 政 區 劃	調整前	省市縣市：臺南市	鄉鎮市區：南 區	村里：國宅里	鄰：011 鄰
	調整後	省市縣市：臺南市	鄉鎮市區：南 區	村里：國宅里	鄰：010 鄰

序 號	調 整 之 街 路 門 牌	錯誤 註記	序 號	調 整 之 街 路 門 牌	錯誤 註記
1	金華路二段15巷47號		2	金華路二段15巷48號	
3	金華路二段15巷49號		4	金華路二段15巷50號	
5	金華路二段15巷51號		6	金華路二段15巷52號	
7	金華路二段15巷53號		8	金華路二段15巷54號	
9	金華路二段15巷55號		10	金華路二段15巷56號	
11	金華路二段15巷57號		12	金華路二段15巷58號	
13	金華路二段15巷59號		14	金華路二段15巷60號	
15	金華路二段15巷61號		16	金華路二段15巷62號	
17	金華路二段15巷63號		18	金華路二段15巷64號	
19	金華路二段15巷65號		20	金華路二段15巷66號	

臺南市府南戶政事務所





新舊里鄰門牌對照表

RLRP04120

戶政所別：臺南市府南戶政事務所

調整日期：107年01月29日

行 政 區 劃	調整前	省市縣市：臺南市	鄉鎮市區：南 區	村里：國宅里	鄰：012 鄰
	調整後	省市縣市：臺南市	鄉鎮市區：南 區	村里：國宅里	鄰：010 鄰

序 號	調 整 之 街 路 門 牌	錯誤 註記	序 號	調 整 之 街 路 門 牌	錯誤 註記
1	金華路二段21巷47號		2	金華路二段21巷48號	
3	金華路二段21巷49號		4	金華路二段21巷50號	
5	金華路二段21巷51號		6	金華路二段21巷52號	
7	金華路二段21巷53號		8	金華路二段21巷54號	
9	金華路二段21巷55號		10	金華路二段21巷56號	
11	金華路二段21巷57號		12	金華路二段21巷58號	
13	金華路二段21巷59號		14	金華路二段21巷60號	
15	金華路二段21巷61號		16	金華路二段21巷62號	
17	金華路二段21巷63號		18	金華路二段21巷64號	
19	金華路二段21巷65號		20	金華路二段21巷66號	
21	金華路二段27巷47號		22	金華路二段27巷48號	
23	金華路二段27巷49號		24	金華路二段27巷50號	
25	金華路二段27巷51號		26	金華路二段27巷52號	
27	金華路二段27巷53號		28	金華路二段27巷54號	





新 舊 里 鄰 門 牌 對 照 表

RLRP04120

戶政所別：臺南市府南戶政事務所

調整日期：107年01月29日

行 區	政 劃	調整前	省市縣市：臺南市	鄉鎮市區：南 區	村里：國宅里	鄰：012 鄰
		調整後	省市縣市：臺南市	鄉鎮市區：南 區	村里：國宅里	鄰：010 鄰

序 號	調 整 之 街 路 門 牌	錯 誤 註 記	序 號	調 整 之 街 路 門 牌	錯 誤 註 記
29	金華路二段27巷55號		30	金華路二段27巷56號	
31	金華路二段27巷57號		32	金華路二段27巷58號	
33	金華路二段27巷59號		34	金華路二段27巷60號	
35	金華路二段27巷61號		36	金華路二段27巷62號	
37	金華路二段27巷63號		38	金華路二段27巷64號	
39	金華路二段27巷65號		40	金華路二段27巷66號	

臺南市府南戶政事務所





新舊里鄰門牌對照表

RLRP04120

戶政所別：臺南市府南戶政事務所

調整日期：107年01月29日

行 政 區 劃	調整前	省市縣市：臺南市	鄉鎮市區：南 區	村里：國宅里	鄰：013 鄰
	調整後	省市縣市：臺南市	鄉鎮市區：南 區	村里：國宅里	鄰：011 鄰

序號	調 整 之 街 路 門 牌	錯誤註記	序號	調 整 之 街 路 門 牌	錯誤註記
1	尊南街126號		2	新孝路59號	
3	新孝路59號二樓		4	新孝路59號三樓	
5	新孝路59號四樓		6	新孝路61號	
7	新孝路61號二樓		8	新孝路61號三樓	
9	新孝路61號四樓		10	新孝路63號	
11	新孝路63號二樓		12	新孝路63號三樓	
13	新孝路63號四樓		14	新孝路65號	
15	新孝路65號二樓		16	新孝路65號三樓	
17	新孝路65號四樓		18	金華路二段33巷59號	
19	金華路二段33巷60號		20	金華路二段33巷61號	
21	金華路二段33巷62號		22	金華路二段33巷63號	
23	金華路二段33巷64號		24	金華路二段33巷65號	
25	金華路二段33巷66號		26	金華路二段33巷67號	
27	金華路二段33巷68號		28	金華路二段33巷69號	





新 舊 里 鄰 門 牌 對 照 表

RLRP04120

戶政所別：臺南市府南戶政事務所

調整日期：107年01月29日

行 政 區 劃	調整前	省市縣市：臺南市	鄉鎮市區：南 區	村里：國宅里	鄰：013 鄰
	調整後	省市縣市：臺南市	鄉鎮市區：南 區	村里：國宅里	鄰：011 鄰

序 號	調 整 之 街 路 門 牌	錯 誤 註 記	序 號	調 整 之 街 路 門 牌	錯 誤 註 記
29	金華路二段33巷70號		30	金華路二段33巷71號	
31	金華路二段33巷72號		32	金華路二段33巷73號	
33	金華路二段33巷74號		34	金華路二段33巷75號	
35	金華路二段33巷76號		36	金華路二段33巷77號	
37	金華路二段39巷59號		38	金華路二段39巷60號	
39	金華路二段39巷61號		40	金華路二段39巷62號	
41	金華路二段39巷63號		42	金華路二段39巷64號	
43	金華路二段39巷65號		44	金華路二段39巷66號	
45	金華路二段39巷67號		46	金華路二段39巷68號	
47	金華路二段39巷69號		48	金華路二段39巷70號	
49	金華路二段39巷71號		50	金華路二段39巷72號	
51	金華路二段39巷73號		52	金華路二段39巷74號	
53	金華路二段39巷75號		54	金華路二段39巷76號	
55	金華路二段39巷77號		56	金華路二段39巷78號	





新 舊 里 鄰 門 牌 對 照 表

RLRP04120

戶政所別：臺南市府南戶政事務所

調整日期：107年01月29日

行 政 區 劃	調整前	省市縣市：臺南市	鄉鎮市區：南 區	村里：國宅里	鄰：014 鄰
	調整後	省市縣市：臺南市	鄉鎮市區：南 區	村里：國宅里	鄰：009 鄰

序 號	調 整 之 街 路 門 牌	錯 誤 註 記	序 號	調 整 之 街 路 門 牌	錯 誤 註 記
1	尊南街5號		2	新興路390號	
3	新興路390之1號		4	新興路392號	
5	新興路394號		6	新興路396號	
7	新興路398號		8	新興路400號	
9	新興路402號		10	新興路404號	
11	新興路406號		12	新興路408號	
13	新興路410號		14	新興路412號	
15	新興路414號				

臺南市府南戶政事務所





新 舊 里 鄰 門 牌 對 照 表

RLRP04120

戶政所別：臺南市府南戶政事務所

調整日期：107年01月29日

行 區	政 劃	調整前	省市縣市：臺南市	鄉鎮市區：南 區	村里：國宅里	鄰：015 鄰
		調整後	省市縣市：臺南市	鄉鎮市區：南 區	村里：國宅里	鄰：013 鄰

序 號	調 整 之 街 路 門 牌	錯誤 註記	序 號	調 整 之 街 路 門 牌	錯誤 註記
1	尊南街55號		2	尊南街55之1號	
3	尊南街57號		4	新興路416巷50號	
5	新興路416巷52號		6	金華路二段15巷67號	
7	金華路二段15巷69號		8	金華路二段15巷71號	
9	金華路二段15巷73號		10	金華路二段15巷75號	
11	金華路二段15巷77號		12	金華路二段15巷79號	
13	金華路二段15巷81號		14	金華路二段15巷83號	
15	金華路二段15巷85號		16	金華路二段15巷87號	
17	金華路二段15巷89號		18	金華路二段27巷69號	
19	金華路二段27巷71號		20	金華路二段27巷73號	
21	金華路二段27巷75號		22	金華路二段27巷77號	

臺南市府南戶政事務所





新舊里鄰門牌對照表

RLRP04120

戶政所別：臺南市府南戶政事務所

調整日期：107年01月29日

行 區	政 劃	調整前	省市縣市：臺南市	鄉鎮市區：南 區	村里：國宅里	鄰：015 鄰
		調整後	省市縣市：臺南市	鄉鎮市區：南 區	村里：國宅里	鄰：014 鄰

序 號	調 整 之 街 路 門 牌	錯 誤 註 記	序 號	調 整 之 街 路 門 牌	錯 誤 註 記
1	金華路二段9巷63號		2	金華路二段9巷65號	
3	金華路二段9巷67號		4	金華路二段9巷68號	
5	金華路二段9巷69號		6	金華路二段9巷70號	
7	金華路二段9巷71號		8	金華路二段9巷72號	
9	金華路二段9巷73號		10	金華路二段9巷74號	
11	金華路二段9巷75號		12	金華路二段9巷76號	
13	金華路二段9巷77號		14	金華路二段9巷78號	
15	金華路二段9巷79號		16	金華路二段9巷80號	
17	金華路二段9巷81號		18	金華路二段9巷82號	
19	金華路二段9巷83號		20	金華路二段9巷84號	
21	金華路二段9巷86號		22	金華路二段9巷88號	

臺南市府南戶政事務所





新舊里鄰門牌對照表

RLRP04120

戶政所別：臺南市府南戶政事務所

調整日期：107年01月29日

行 政 區 劃	調整前	省市縣市：臺南市	鄉鎮市區：南 區	村里：國宅里	鄰：016 鄰
	調整後	省市縣市：臺南市	鄉鎮市區：南 區	村里：國宅里	鄰：013 鄰

序 號	調 整 之 街 路 門 牌	錯誤 註記	序 號	調 整 之 街 路 門 牌	錯誤 註記
1	金華路二段33巷79號		2	金華路二段33巷79號之1	
3	金華路二段33巷79號之2		4	金華路二段33巷79號之3	
5	金華路二段33巷79號之4		6	金華路二段33巷79號之5	
7	金華路二段33巷79號之6		8	金華路二段33巷79號之7	
9	金華路二段33巷79號之8		10	金華路二段33巷79號之9	
11	金華路二段33巷79號之10		12	金華路二段33巷79號之11	
13	金華路二段33巷79號之12		14	金華路二段33巷79號之13	
15	金華路二段33巷79號之14		16	金華路二段33巷79號之15	
17	金華路二段33巷79號之16		18	金華路二段33巷79號之17	
19	金華路二段33巷79號之18		20	金華路二段33巷79號之19	
21	金華路二段33巷79號之20		22	金華路二段33巷79號之21	
23	金華路二段33巷79號之22		24	金華路二段33巷79號之23	
25	金華路二段33巷80號		26	金華路二段33巷81號	
27	金華路二段33巷82號		28	金華路二段33巷84號	





新 舊 里 鄰 門 牌 對 照 表

RLRP04120

戶政所別：臺南市府南戶政事務所

調整日期：107年01月29日

行 政 區 劃	調整前	省市縣市：臺南市	鄉鎮市區：南 區	村里：國宅里	鄰：016 鄰
	調整後	省市縣市：臺南市	鄉鎮市區：南 區	村里：國宅里	鄰：013 鄰

序 號	調 整 之 街 路 門 牌	錯誤 註記	序 號	調 整 之 街 路 門 牌	錯誤 註記
29	金華路二段33巷86號		30	金華路二段33巷88號	
31	金華路二段33巷90號		32	金華路二段33巷92號	
33	金華路二段33巷94號		34	金華路二段33巷96號	
35	金華路二段33巷98號		36	金華路二段33巷100號	
37	金華路二段33巷100號之1		38	金華路二段33巷100號之2	
39	金華路二段33巷100號之3		40	金華路二段33巷102號	
41	金華路二段33巷102號之1		42	金華路二段33巷102號之2	
43	金華路二段33巷102號之3		44	金華路二段33巷104號	
45	金華路二段33巷104號之1		46	金華路二段33巷104號之2	
47	金華路二段33巷104號之3		48	金華路二段33巷106號	
49	金華路二段33巷106號之1		50	金華路二段33巷106號之2	
51	金華路二段33巷106號之3		52	金華路二段33巷110號	
53	金華路二段39巷79號		54	金華路二段39巷80號	
55	金華路二段39巷81號		56	金華路二段39巷82號	





新舊里鄰門牌對照表

RLRP04120

戶政所別：臺南市府南戶政事務所

調整日期：107年01月29日

行 區	政 劃	調整前	省市縣市：臺南市	鄉鎮市區：南 區	村里：國宅里	鄰：016 鄰
		調整後	省市縣市：臺南市	鄉鎮市區：南 區	村里：國宅里	鄰：013 鄰

序 號	調 整 之 街 路 門 牌	錯 誤 註 記	序 號	調 整 之 街 路 門 牌	錯 誤 註 記
57	金華路二段39巷83號		58	金華路二段39巷84號	
59	金華路二段39巷85號		60	金華路二段39巷86號	
61	金華路二段39巷87號		62	金華路二段39巷88號	
63	金華路二段39巷89號		64	金華路二段39巷90號	
65	金華路二段39巷91號		66	金華路二段39巷92號	
67	金華路二段39巷93號		68	金華路二段39巷94號	
69	金華路二段39巷95號		70	金華路二段39巷96號	
71	金華路二段39巷97號		72	金華路二段39巷98號	
73	金華路二段39巷99號		74	金華路二段39巷99號之1	
75	金華路二段39巷99號之2		76	金華路二段39巷99號之3	
77	金華路二段39巷101號		78	金華路二段39巷101號之1	
79	金華路二段39巷101號之2		80	金華路二段39巷101號之3	





新舊里鄰門牌對照表

RLRP04120

戶政所別：臺南市府南戶政事務所

調整日期：107年01月29日

行 區	政 劃	調整前	省市縣市：臺南市	鄉鎮市區：南 區	村里：國宅里	鄰：017 鄰
		調整後	省市縣市：臺南市	鄉鎮市區：南 區	村里：國宅里	鄰：012 鄰

序 號	調 整 之 街 路 門 牌	錯 誤 註 記	序 號	調 整 之 街 路 門 牌	錯 誤 註 記
1	新孝路67號		2	新孝路67號二樓	
3	新孝路67號三樓		4	新孝路67號四樓	
5	新孝路69號		6	新孝路69號二樓	
7	新孝路69號三樓		8	新孝路69號四樓	
9	新孝路71號		10	新孝路71號二樓	
11	新孝路71號三樓		12	新孝路71號四樓	
13	新孝路73號		14	新孝路73號二樓	
15	新孝路73號三樓		16	新孝路73號四樓	
17	新孝路75號		18	新孝路75號二樓	
19	新孝路75號三樓		20	新孝路75號四樓	
21	新孝路77號		22	新孝路77號二樓	
23	新孝路77號三樓		24	新孝路77號四樓	
25	新孝路79號		26	新孝路79號二樓	
27	新孝路79號三樓		28	新孝路79號四樓	





新舊里鄰門牌對照表

RLRP04120

戶政所別：臺南市府南戶政事務所

調整日期：107年01月29日

行 區	政 劃	調整前	省市縣市：臺南市	鄉鎮市區：南 區	村里：國宅里	鄰：017 鄰
		調整後	省市縣市：臺南市	鄉鎮市區：南 區	村里：國宅里	鄰：012 鄰

序 號	調 整 之 街 路 門 牌	錯誤 註記	序 號	調 整 之 街 路 門 牌	錯誤 註記
29	新孝路81號		30	新孝路81號二樓	
31	新孝路81號三樓		32	新孝路81號四樓	
33	新孝路83號		34	新孝路83號二樓	
35	新孝路83號三樓		36	新孝路83號四樓	
37	新孝路85號		38	新孝路85號二樓	
39	新孝路85號三樓		40	新孝路85號四樓	
41	新孝路87號		42	金華路二段39巷100號	
43	金華路二段39巷100號之1		44	金華路二段39巷100號之2	
45	金華路二段39巷100號之3		46	金華路二段39巷102號	
47	金華路二段39巷102號之1		48	金華路二段39巷102號之2	
49	金華路二段39巷102號之3		50	金華路二段39巷104號	
51	金華路二段39巷104號之1		52	金華路二段39巷104號之2	
53	金華路二段39巷104號之3		54	金華路二段39巷106號	
55	金華路二段39巷106號之1		56	金華路二段39巷106號之2	





新舊里鄰門牌對照表

RLRP04120

戶政所別：臺南市府南戶政事務所

調整日期：107年01月29日

行政區劃	調整前	省市縣市：臺南市	鄉鎮市區：南區	村里：國宅里	鄰：017鄰
	調整後	省市縣市：臺南市	鄉鎮市區：南區	村里：國宅里	鄰：012鄰

序號	調整之街路門牌	錯誤註記	序號	調整之街路門牌	錯誤註記
57	金華路二段39巷106號之3				

臺南市府南戶政事務所





新舊里鄰門牌對照表

RLRP04120

戶政所別：臺南市府南戶政事務所

調整日期：107年01月29日

行 區	政 劃	調整前	省市縣市：臺南市	鄉鎮市區：南 區	村里：國宅里	鄰：018 鄰
		調整後	省市縣市：臺南市	鄉鎮市區：南 區	村里：國宅里	鄰：012 鄰

序 號	調 整 之 街 路 門 牌	錯誤 註記	序 號	調 整 之 街 路 門 牌	錯誤 註記
1	台南觀光城62號		2	台南觀光城66號	
3	台南觀光城68號		4	台南觀光城70號	
5	台南觀光城80號				

臺南市府南戶政事務所





新舊里鄰門牌對照表

RLRP04120

戶政所別：臺南市府南戶政事務所

調整日期：107年01月29日

行	政	調整前	省市縣市：臺南市	鄉鎮市區：南 區	村里：國宅里	鄰：018 鄰
區	劃	調整後	省市縣市：臺南市	鄉鎮市區：南 區	村里：國宅里	鄰：014 鄰

序號	調整之街路門牌	錯誤註記	序號	調整之街路門牌	錯誤註記
1	台南觀光城1號		2	台南觀光城3號	
3	台南觀光城5號		4	台南觀光城7號	
5	台南觀光城8號		6	台南觀光城15號	
7	台南觀光城33號		8	台南觀光城36號	
9	台南觀光城38號		10	台南觀光城41號	
11	台南觀光城43號		12	台南觀光城47號	
13	台南觀光城49號		14	台南觀光城50號	

臺南市府南戶政事務所





新舊里鄰門牌對照表

RLRP04120

戶政所別：臺南市府南戶政事務所

調整日期：107年01月29日

行 政 區 劃	調整前	省市縣市：臺南市	鄉鎮市區：南 區	村里：國宅里	鄰：018 鄰
	調整後	省市縣市：臺南市	鄉鎮市區：南 區	村里：國宅里	鄰：015 鄰

序 號	調 整 之 街 路 門 牌	錯誤 註記	序 號	調 整 之 街 路 門 牌	錯誤 註記
1	新興路418巷1弄1號		2	新興路418巷1弄2號	
3	新興路418巷1弄2之1號		4	新興路418巷1弄3號	
5	新興路418巷1弄5號		6	新興路418巷1弄6號	
7	新興路418巷1弄7號		8	新興路418巷1弄8號	
9	新興路418巷1弄9號		10	新興路418巷1弄10號	
11	新興路418巷1弄11號		12	新興路418巷1弄12號	
13	新興路418巷1弄13號		14	新興路418巷1弄14號	
15	新興路418巷1弄15號		16	新興路418巷1弄16號	
17	新興路418巷1弄17號		18	新興路418巷1弄18號	
19	新興路418巷1弄19號		20	新興路418巷1弄20號	
21	新興路418巷1弄21號		22	新興路418巷1弄22號	
23	新興路418巷1弄23號		24	新興路418巷1弄24號	
25	新興路418巷1弄25號		26	新興路418巷1弄26號	
27	新興路418巷1弄27號		28	新興路418巷1弄28號	





新舊里鄰門牌對照表

RLRP04120

戶政所別：臺南市府南戶政事務所

調整日期：107年01月29日

行 政 區 劃	調整前	省市縣市：臺南市	鄉鎮市區：南 區	村里：國宅里	鄰：018 鄰
	調整後	省市縣市：臺南市	鄉鎮市區：南 區	村里：國宅里	鄰：015 鄰

序 號	調 整 之 街 路 門 牌	錯誤 註記	序 號	調 整 之 街 路 門 牌	錯誤 註記
29	新興路418巷1弄29號		30	新興路418巷1弄30號	
31	新興路418巷1弄31號		32	新興路418巷1弄32號	
33	新興路418巷1弄33號		34	新興路418巷1弄34號	
35	新興路418巷1弄35號		36	新興路418巷1弄37號	
37	新興路418巷1弄39號		38	新興路418巷1弄41號	
39	新興路418巷1弄43號		40	新興路418巷1弄45號	
41	新興路418巷1弄47號		42	新興路418巷1弄49號	
43	新興路418巷1弄51號		44	新興路418巷1弄53號	
45	新興路418巷1弄55號		46	新興路418巷1弄57號	
47	新興路418巷1弄59號		48	新興路422號之1	
49	新興路466號		50	新興路466之1號	
51	新興路466之2號		52	新興路466之3號	
53	新興路466之5號		54	新興路466之6號	
55	新興路466之7號		56	新興路468號	





新 舊 里 鄰 門 牌 對 照 表

RLRP04120

戶政所別：臺南市府南戶政事務所

調整日期：107年01月29日

行 區	政 劃	調整前	省市縣市：臺南市	鄉鎮市區：南 區	村里：國宅里	鄰：018 鄰
		調整後	省市縣市：臺南市	鄉鎮市區：南 區	村里：國宅里	鄰：015 鄰

序 號	調 整 之 街 路 門 牌	錯 誤 註 記	序 號	調 整 之 街 路 門 牌	錯 誤 註 記
57	新興路470號		58	新興路472號	
59	新興路476號		60	新興路478號	
61	新興路480號		62	新興路482號	
63	新興路484號		64	新興路486號	

臺南市府南戶政事務所





新舊里鄰門牌對照表

RLRP04120

戶政所別：臺南市府南戶政事務所

調整日期：107年01月29日

行 政 區 劃	調整前	省市縣市：臺南市	鄉鎮市區：南 區	村里：國宅里	鄰：019 鄰
	調整後	省市縣市：臺南市	鄉鎮市區：南 區	村里：國宅里	鄰：016 鄰

序 號	調 整 之 街 路 門 牌	錯誤 註記	序 號	調 整 之 街 路 門 牌	錯誤 註記
1	新興路418巷3弄1號		2	新興路418巷3弄2號	
3	新興路418巷3弄3號		4	新興路418巷3弄4號	
5	新興路418巷3弄5號		6	新興路418巷3弄6號	
7	新興路418巷3弄7號		8	新興路418巷3弄8號	
9	新興路418巷3弄9號		10	新興路418巷3弄10號	
11	新興路418巷3弄11號		12	新興路418巷3弄12號	
13	新興路418巷3弄13號		14	新興路418巷3弄14號	
15	新興路418巷3弄15號		16	新興路418巷3弄16號	
17	新興路418巷3弄17號		18	新興路418巷3弄18號	
19	新興路418巷3弄19號		20	新興路418巷3弄20號	
21	新興路418巷3弄21號		22	新興路418巷3弄22號	
23	新興路418巷3弄23號		24	新興路418巷3弄24號	
25	新興路418巷3弄25號		26	新興路418巷3弄26號	
27	新興路418巷3弄27號		28	新興路418巷3弄29號	





新舊里鄰門牌對照表

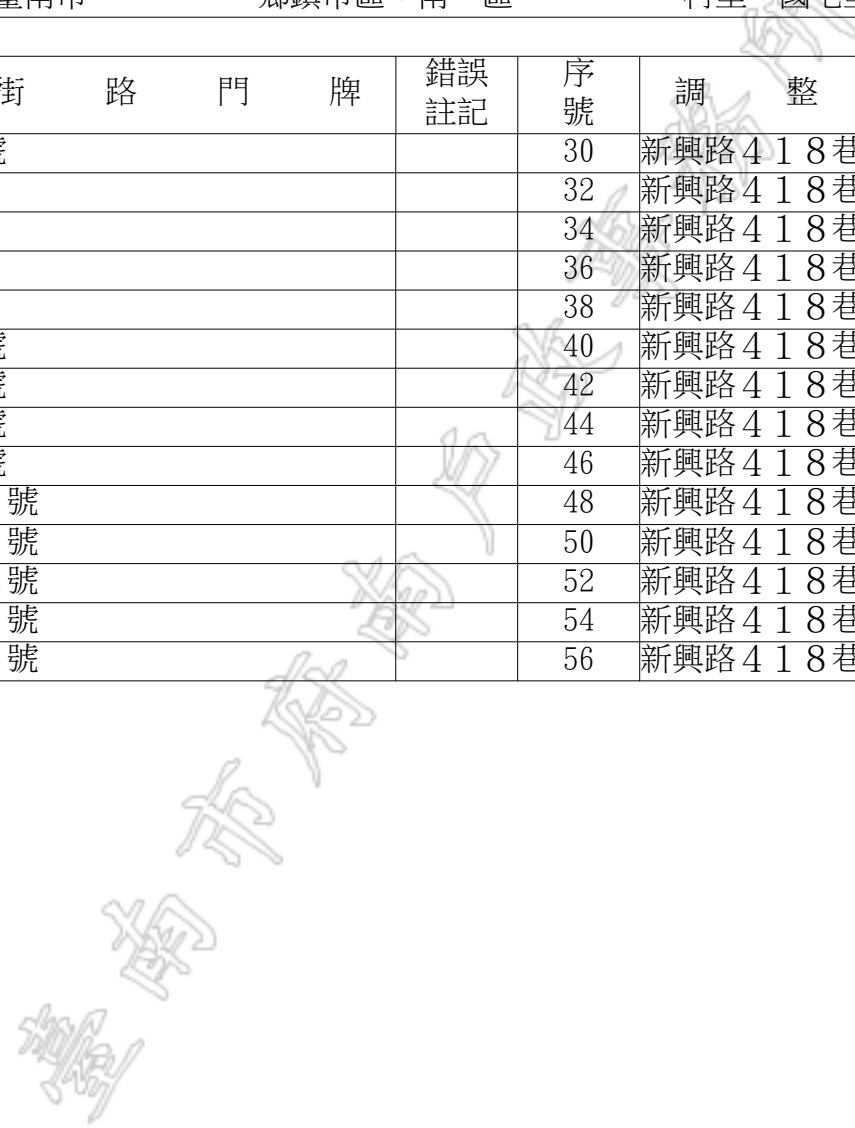
RLRP04120

戶政所別：臺南市府南戶政事務所

調整日期：107年01月29日

行 政 區 劃	調整前	省市縣市：臺南市	鄉鎮市區：南 區	村里：國宅里	鄰：019 鄰
	調整後	省市縣市：臺南市	鄉鎮市區：南 區	村里：國宅里	鄰：016 鄰

序 號	調 整 之 街 路 門 牌	錯誤 註記	序 號	調 整 之 街 路 門 牌	錯誤 註記
29	新興路418巷3弄31號		30	新興路418巷3弄33號	
31	新興路418巷5號		32	新興路418巷7號	
33	新興路418巷9號		34	新興路418巷11號	
35	新興路418巷13號		36	新興路418巷15號	
37	新興路418巷17號		38	新興路418巷17弄1號	
39	新興路418巷17弄2號		40	新興路418巷17弄3號	
41	新興路418巷17弄4號		42	新興路418巷17弄5號	
43	新興路418巷17弄6號		44	新興路418巷17弄7號	
45	新興路418巷17弄8號		46	新興路418巷17弄9號	
47	新興路418巷17弄10號		48	新興路418巷17弄11號	
49	新興路418巷17弄12號		50	新興路418巷17弄13號	
51	新興路418巷17弄14號		52	新興路418巷17弄15號	
53	新興路418巷17弄17號		54	新興路418巷17弄19號	
55	新興路418巷17弄21號		56	新興路418巷17弄23號	





新舊里鄰門牌對照表

RLRP04120

戶政所別：臺南市府南戶政事務所

調整日期：107年01月29日

行 政 區 劃	調整前	省市縣市：臺南市	鄉鎮市區：南 區	村里：國宅里	鄰：019 鄰
	調整後	省市縣市：臺南市	鄉鎮市區：南 區	村里：國宅里	鄰：016 鄰

序 號	調 整 之 街 路 門 牌	錯誤 註記	序 號	調 整 之 街 路 門 牌	錯誤 註記
57	新興路418巷19號		58	新興路418巷21號	
59	新興路418巷23號		60	新興路418巷25號	
61	新興路418巷27號		62	新興路418巷29號	
63	新興路500巷10號				

臺南市府南戶政事務所





新舊里鄰門牌對照表

RLRP04120

戶政所別：臺南市府南戶政事務所

調整日期：107年01月29日

行 政 區 劃	調整前	省市縣市：臺南市	鄉鎮市區：南 區	村里：國宅里	鄰：020 鄰
	調整後	省市縣市：臺南市	鄉鎮市區：南 區	村里：國宅里	鄰：018 鄰

序 號	調 整 之 街 路 門 牌	錯誤 註記	序 號	調 整 之 街 路 門 牌	錯誤 註記
1	新興路500巷1弄2號		2	新興路500巷1弄2號之1	
3	新興路500巷1弄2號之2		4	新興路500巷1弄2號之3	
5	新興路500巷1弄2號之4		6	新興路500巷1弄4號	
7	新興路500巷1弄4號之1		8	新興路500巷1弄4號之2	
9	新興路500巷1弄4號之3		10	新興路500巷1弄4號之5	
11	新興路500巷3弄1號		12	新興路500巷3弄1號之1	
13	新興路500巷3弄1號之2		14	新興路500巷3弄1號之3	
15	新興路500巷3弄1號之4		16	新興路500巷3弄2號	
17	新興路500巷3弄2號之1		18	新興路500巷3弄2號之2	
19	新興路500巷3弄2號之3		20	新興路500巷3弄2號之4	
21	新興路500巷3弄3號		22	新興路500巷3弄3號之1	
23	新興路500巷3弄3號之2		24	新興路500巷3弄3號之3	
25	新興路500巷3弄3號之4		26	新興路500巷3弄4號	
27	新興路500巷3弄4號之1		28	新興路500巷3弄4號之2	





新 舊 里 鄰 門 牌 對 照 表

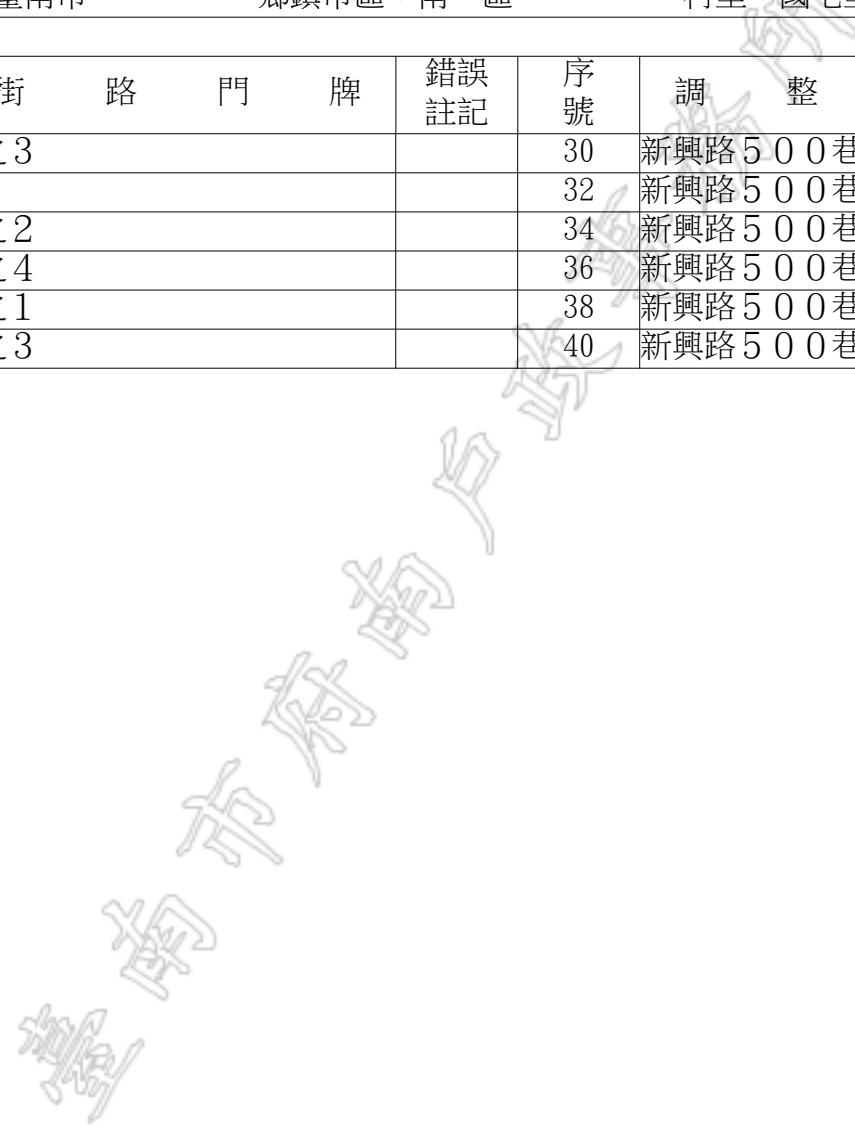
RLRP04120

戶政所別：臺南市府南戶政事務所

調整日期：107年01月29日

行 政 區 劃	調整前	省市縣市：臺南市	鄉鎮市區：南 區	村里：國宅里	鄰：020 鄰
	調整後	省市縣市：臺南市	鄉鎮市區：南 區	村里：國宅里	鄰：018 鄰

序 號	調 整 之 街 路 門 牌	錯 誤 註 記	序 號	調 整 之 街 路 門 牌	錯 誤 註 記
29	新興路500巷3弄4號之3		30	新興路500巷3弄4號之4	
31	新興路500巷3弄6號		32	新興路500巷3弄6號之1	
33	新興路500巷3弄6號之2		34	新興路500巷3弄6號之3	
35	新興路500巷3弄6號之4		36	新興路500巷3弄8號	
37	新興路500巷3弄8號之1		38	新興路500巷3弄8號之2	
39	新興路500巷3弄8號之3		40	新興路500巷3弄8號之4	





RLRP04120

新舊里鄰門牌對照表

戶政所別：臺南市府南戶政事務所

調整日期：107年01月29日

行 政 區 劃	調整前	省市縣市：臺南市	鄉鎮市區：南 區	村里：國宅里	鄰：021 鄰
	調整後	省市縣市：臺南市	鄉鎮市區：南 區	村里：國宅里	鄰：018 鄰

序 號	調 整 之 街 路 門 牌	錯誤 註記	序 號	調 整 之 街 路 門 牌	錯誤 註記
1	新興路500巷5弄1號		2	新興路500巷5弄1號之1	
3	新興路500巷5弄1號之2		4	新興路500巷5弄1號之3	
5	新興路500巷5弄1號之4		6	新興路500巷5弄2號	
7	新興路500巷5弄2號之1		8	新興路500巷5弄2號之2	
9	新興路500巷5弄2號之3		10	新興路500巷5弄2號之4	
11	新興路500巷5弄3號		12	新興路500巷5弄3號之1	
13	新興路500巷5弄3號之2		14	新興路500巷5弄3號之3	
15	新興路500巷5弄3號之4		16	新興路500巷5弄4號	
17	新興路500巷5弄4號之1		18	新興路500巷5弄4號之2	
19	新興路500巷5弄4號之3		20	新興路500巷5弄4號之4	
21	新興路500巷5弄5號		22	新興路500巷5弄5號之1	
23	新興路500巷5弄5號之2		24	新興路500巷5弄5號之3	
25	新興路500巷5弄5號之4		26	新興路500巷5弄6號	
27	新興路500巷5弄6號之1		28	新興路500巷5弄6號之2	





新舊里鄰門牌對照表

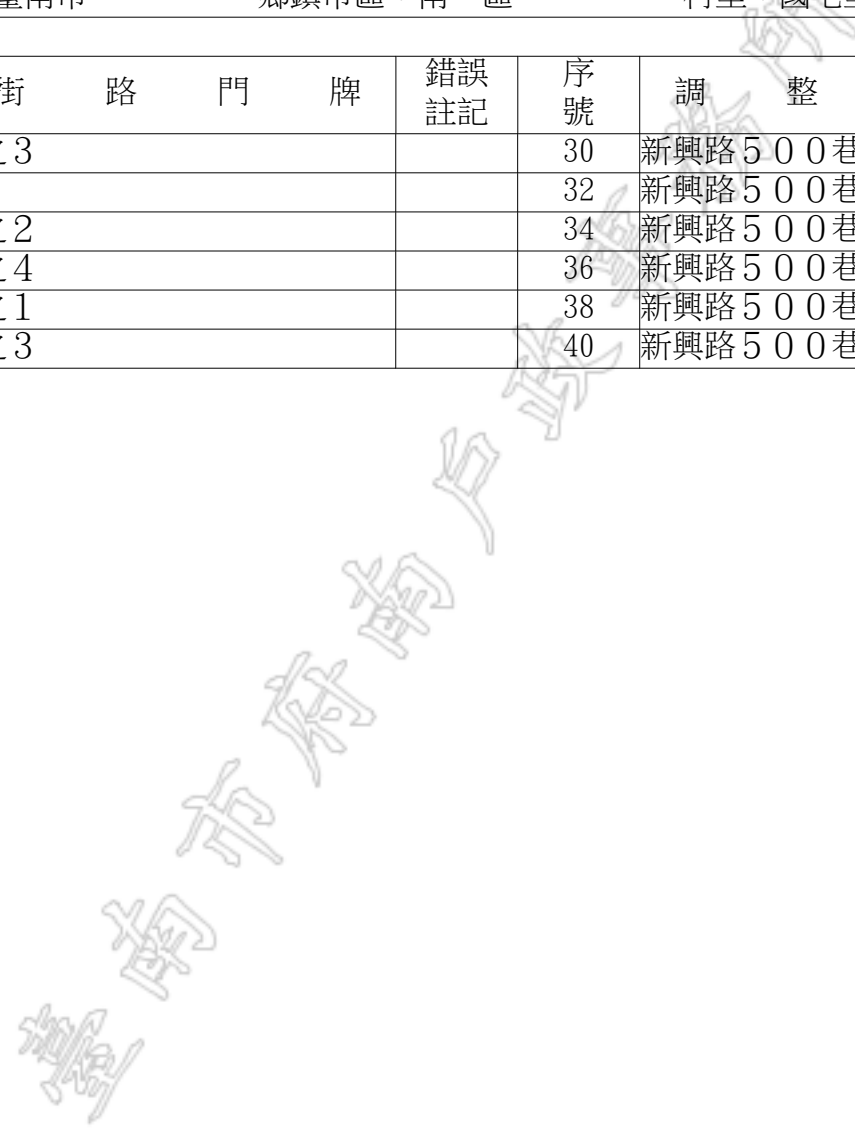
RLRP04120

戶政所別：臺南市府南戶政事務所

調整日期：107年01月29日

行 政 區 劃	調整前	省市縣市：臺南市	鄉鎮市區：南 區	村里：國宅里	鄰：021 鄰
	調整後	省市縣市：臺南市	鄉鎮市區：南 區	村里：國宅里	鄰：018 鄰

序 號	調 整 之 街 路 門 牌	錯誤 註記	序 號	調 整 之 街 路 門 牌	錯誤 註記
29	新興路500巷5弄6號之3		30	新興路500巷5弄6號之4	
31	新興路500巷5弄7號		32	新興路500巷5弄7號之1	
33	新興路500巷5弄7號之2		34	新興路500巷5弄7號之3	
35	新興路500巷5弄7號之4		36	新興路500巷5弄8號	
37	新興路500巷5弄8號之1		38	新興路500巷5弄8號之2	
39	新興路500巷5弄8號之3		40	新興路500巷5弄8號之4	





RLRP04120

戶政所別：臺南市府南戶政事務所

調整日期：107年01月29日

新舊里鄰門牌對照表

行 政 區 劃	調整前	省市縣市：臺南市	鄉鎮市區：南 區	村里：國宅里	鄰：022 鄰
	調整後	省市縣市：臺南市	鄉鎮市區：南 區	村里：國宅里	鄰：017 鄰

序 號	調 整 之 街 路 門 牌	錯誤 註記	序 號	調 整 之 街 路 門 牌	錯誤 註記
1	新興路500巷7弄1號		2	新興路500巷7弄1號之1	
3	新興路500巷7弄1號之2		4	新興路500巷7弄1號之3	
5	新興路500巷7弄1號之4		6	新興路500巷7弄2號	
7	新興路500巷7弄2號之2		8	新興路500巷7弄2號之3	
9	新興路500巷7弄2號之4		10	新興路500巷7弄2之1號	
11	新興路500巷7弄3號		12	新興路500巷7弄3號之1	
13	新興路500巷7弄3號之2		14	新興路500巷7弄3號之3	
15	新興路500巷7弄3號之4		16	新興路500巷7弄4號	
17	新興路500巷7弄4號之1		18	新興路500巷7弄4號之2	
19	新興路500巷7弄4號之3		20	新興路500巷7弄4號之4	
21	新興路500巷7弄5號		22	新興路500巷7弄5號之1	
23	新興路500巷7弄5號之2		24	新興路500巷7弄5號之3	
25	新興路500巷7弄5號之4		26	新興路500巷7弄6號	
27	新興路500巷7弄6號之1		28	新興路500巷7弄6號之2	





新舊里鄰門牌對照表

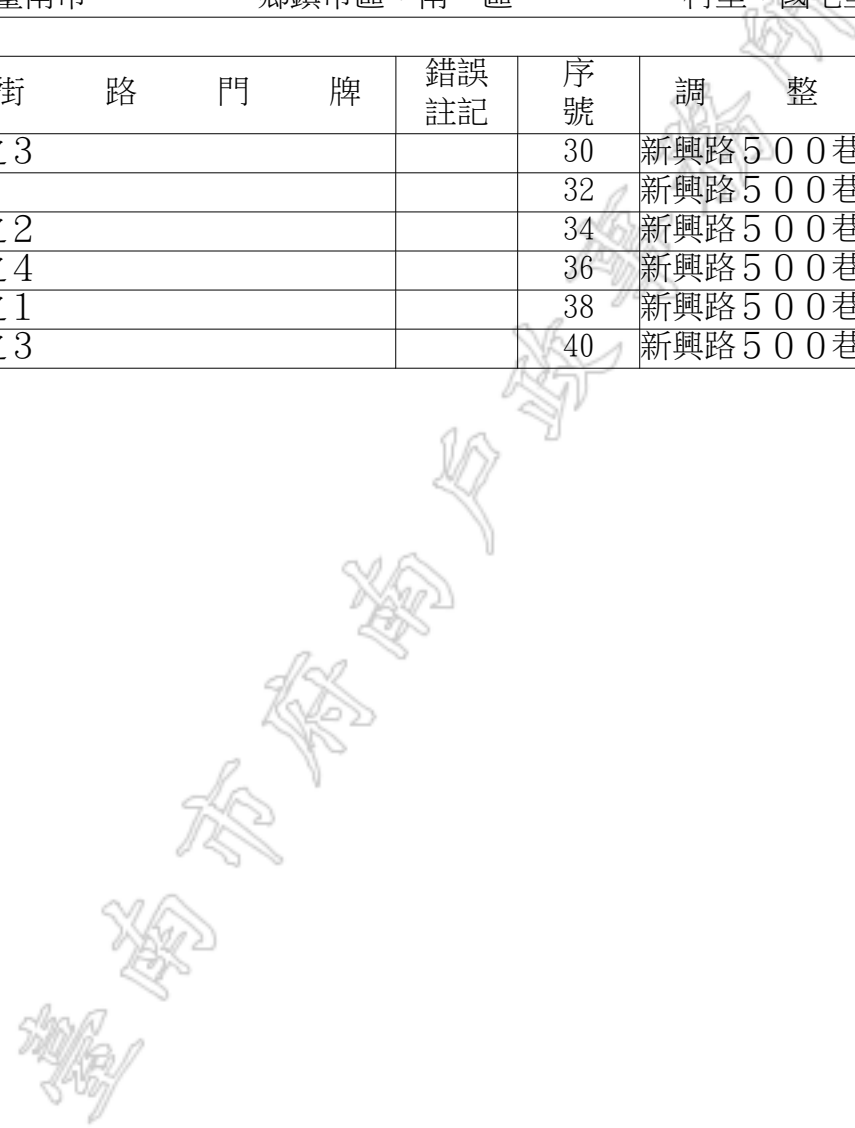
RLRP04120

戶政所別：臺南市府南戶政事務所

調整日期：107年01月29日

行 區	政 劃	調整前	省市縣市：臺南市	鄉鎮市區：南 區	村里：國宅里	鄰：022 鄰
		調整後	省市縣市：臺南市	鄉鎮市區：南 區	村里：國宅里	鄰：017 鄰

序 號	調 整 之 街 路 門 牌	錯 誤 註 記	序 號	調 整 之 街 路 門 牌	錯 誤 註 記
29	新興路500巷7弄6號之3		30	新興路500巷7弄6號之4	
31	新興路500巷7弄7號		32	新興路500巷7弄7號之1	
33	新興路500巷7弄7號之2		34	新興路500巷7弄7號之3	
35	新興路500巷7弄7號之4		36	新興路500巷7弄8號	
37	新興路500巷7弄8號之1		38	新興路500巷7弄8號之2	
39	新興路500巷7弄8號之3		40	新興路500巷7弄8號之4	





新舊里鄰門牌對照表

RLRP04120

戶政所別：臺南市府南戶政事務所

調整日期：107年01月29日

行 政 區 劃	調整前	省市縣市：臺南市	鄉鎮市區：南 區	村里：國宅里	鄰：023 鄰
	調整後	省市縣市：臺南市	鄉鎮市區：南 區	村里：國宅里	鄰：017 鄰

序 號	調 整 之 街 路 門 牌	錯誤 註記	序 號	調 整 之 街 路 門 牌	錯誤 註記
1	新建路3巷10號		2	新建路3巷10號之1	
3	新建路3巷10號之2		4	新建路3巷10號之3	
5	新建路3巷10號之4		6	新建路3巷12號	
7	新建路3巷12號之1		8	新建路3巷12號之2	
9	新建路3巷12號之3		10	新建路3巷12號之4	
11	新建路3巷14號		12	新建路3巷14號之1	
13	新建路3巷14號之2		14	新建路3巷14號之3	
15	新建路3巷14號之4		16	新建路3巷16號	
17	新建路3巷16號之1		18	新建路3巷16號之2	
19	新建路3巷16號之3		20	新建路3巷16號之4	
21	新建路3巷18號		22	新建路3巷18號之1	
23	新建路3巷18號之2		24	新建路3巷18號之3	
25	新建路3巷18號之4		26	新建路3巷20號	
27	新建路3巷20號之1		28	新建路3巷20號之2	





新舊里鄰門牌對照表

RLRP04120

戶政所別：臺南市府南戶政事務所

調整日期：107年01月29日

行 政 區 劃	調整前	省市縣市：臺南市	鄉鎮市區：南 區	村里：國宅里	鄰：023 鄰
	調整後	省市縣市：臺南市	鄉鎮市區：南 區	村里：國宅里	鄰：017 鄰

序 號	調 整 之 街 路 門 牌	錯誤 註記	序 號	調 整 之 街 路 門 牌	錯誤 註記
29	新建路3巷20號之3		30	新建路3巷20號之4	
31	新建路3巷22號		32	新建路3巷22號之1	
33	新建路3巷22號之2		34	新建路3巷22號之3	
35	新建路3巷22號之4		36	新建路3巷24號	
37	新建路3巷24號之1		38	新建路3巷24號之2	
39	新建路3巷24號之3		40	新建路3巷24號之4	
41	新建路3巷26號		42	新建路3巷28號	
43	新建路3巷30號		44	新建路3巷32號	
45	新建路3巷34號		46	新建路3巷36號	
47	新建路3巷38號		48	新建路3巷40號	

臺南市府南戶政事務所





新舊里鄰門牌對照表

RLRP04120

戶政所別：臺南市府南戶政事務所

調整日期：107年01月29日

行 區	政 劃	調整前	省市縣市：臺南市	鄉鎮市區：南 區	村里：光明里	鄰：001 鄰
		調整後	省市縣市：臺南市	鄉鎮市區：南 區	村里：光明里	鄰：008 鄰

序 號	調 整 之 街 路 門 牌	錯誤 註記	序 號	調 整 之 街 路 門 牌	錯誤 註記
1	利南街211號		2	利南街211號之1	

臺南市府南戶政事務所





新舊里鄰門牌對照表

RLRP04120

戶政所別：臺南市府南戶政事務所

調整日期：107年01月29日

行 區	政 劃	調整前	省市縣市：臺南市	鄉鎮市區：南 區	村里：光明里	鄰：002 鄰
		調整後	省市縣市：臺南市	鄉鎮市區：南 區	村里：光明里	鄰：001 鄰

序 號	調 整 之 街 路 門 牌	錯 誤 註 記	序 號	調 整 之 街 路 門 牌	錯 誤 註 記
1	塩埕路291巷14弄56號		2	塩埕路291巷14弄58號	
3	塩埕路291巷14弄60號		4	塩埕路291巷14弄62號	
5	塩埕路291巷14弄64號		6	塩埕路291巷14弄66號	
7	塩埕路291巷14弄68號		8	塩埕路291巷14弄70號	
9	塩埕路291巷14弄72號		10	塩埕路291巷14弄74號	
11	塩埕路291巷14弄80號		12	塩埕路291巷14弄84號	
13	塩埕路291巷14弄86號		14	塩埕路291巷14弄88號	
15	塩埕路291巷14弄90號		16	塩埕路291巷14弄92號	
17	塩埕路291巷14弄94號		18	塩埕路291巷14弄96號	
19	塩埕路291巷14弄98號		20	塩埕路291巷14弄100號	
21	塩埕路291巷14弄102號		22	塩埕路291巷14弄104號	

臺南市府南戶政事務所





新舊里鄰門牌對照表

RLRP04120

戶政所別：臺南市府南戶政事務所

調整日期：107年01月29日

行 區	政 劃	調整前	省市縣市：臺南市	鄉鎮市區：南 區	村里：光明里	鄰：004 鄰
		調整後	省市縣市：臺南市	鄉鎮市區：南 區	村里：光明里	鄰：001 鄰

序 號	調 整 之 街 路 門 牌	錯誤 註記	序 號	調 整 之 街 路 門 牌	錯誤 註記
1	塩埕路291巷30號				

臺南市府南戶政事務所





新舊里鄰門牌對照表

RLRP04120

戶政所別：臺南市府南戶政事務所

調整日期：107年01月29日

行 區	政 劃	調整前	省市縣市：臺南市	鄉鎮市區：南 區	村里：光明里	鄰：004 鄰
		調整後	省市縣市：臺南市	鄉鎮市區：南 區	村里：光明里	鄰：003 鄰

序 號	調 整 之 街 路 門 牌	錯 誤 註 記	序 號	調 整 之 街 路 門 牌	錯 誤 註 記
1	塩埕路291巷32弄2號		2	塩埕路291巷32弄4號	
3	塩埕路291巷32弄6號		4	塩埕路291巷32弄8號	
5	塩埕路291巷32弄10號		6	塩埕路291巷32弄12號	
7	塩埕路291巷32弄14號		8	塩埕路291巷32弄18號	
9	塩埕路291巷32弄24號				

臺南市府南戶政事務所





新舊里鄰門牌對照表

RLRP04120

戶政所別：臺南市府南戶政事務所

調整日期：107年01月29日

行 政 區 劃	調整前	省市縣市：臺南市	鄉鎮市區：南 區	村里：光明里	鄰：004 鄰
	調整後	省市縣市：臺南市	鄉鎮市區：南 區	村里：光明里	鄰：005 鄰

序 號	調 整 之 街 路 門 牌	錯誤 註記	序 號	調 整 之 街 路 門 牌	錯誤 註記
1	塩埕路291巷14弄81號		2	塩埕路291巷14弄83號	
3	塩埕路291巷14弄85號		4	塩埕路291巷14弄87號	
5	塩埕路291巷14弄89號		6	塩埕路291巷14弄91號	
7	塩埕路291巷14弄93號		8	塩埕路291巷14弄97號	
9	塩埕路291巷14弄103號		10	塩埕路291巷14弄105號	
11	塩埕路291巷14弄107號		12	塩埕路291巷14弄109號	
13	塩埕路291巷14弄111號		14	塩埕路291巷14弄113號	
15	塩埕路291巷14弄115號		16	塩埕路291巷14弄117號	
17	塩埕路291巷14弄119號		18	塩埕路291巷14弄121號	
19	塩埕路291巷14弄123號		20	塩埕路291巷14弄125號	
21	塩埕路291巷14弄127號		22	塩埕路291巷14弄129號	
23	塩埕路291巷14弄131號		24	塩埕路291巷14弄133號	
25	塩埕路291巷14弄135號		26	塩埕路291巷14弄137號	
27	塩埕路291巷14弄139號		28	塩埕路291巷14弄141號	





新舊里鄰門牌對照表

RLRP04120

戶政所別：臺南市府南戶政事務所

調整日期：107年01月29日

行政區劃	調整前	省市縣市：臺南市	鄉鎮市區：南區	村里：光明里	鄰：004鄰
	調整後	省市縣市：臺南市	鄉鎮市區：南區	村里：光明里	鄰：005鄰

序號	調整之街路門牌	錯誤註記	序號	調整之街路門牌	錯誤註記
29	塩埕路291巷14弄143號				

臺南市府南戶政事務所





新舊里鄰門牌對照表

RLRP04120

戶政所別：臺南市府南戶政事務所

調整日期：107年01月29日

行 政 區 劃	調整前	省市縣市：臺南市	鄉鎮市區：南 區	村里：光明里	鄰：005 鄰
	調整後	省市縣市：臺南市	鄉鎮市區：南 區	村里：光明里	鄰：008 鄰

序 號	調 整 之 街 路 門 牌	錯誤 註記	序 號	調 整 之 街 路 門 牌	錯誤 註記
1	新興路533巷43弄13號		2	新興路533巷43弄15號	
3	新興路533巷43弄17號		4	新興路533巷43弄19號	
5	新興路533巷43弄21號		6	新興路533巷43弄23號	
7	新興路533巷43弄25號		8	新興路533巷43弄27號	
9	新興路533巷43弄29號		10	新興路533巷43弄31號	
11	新興路533巷43弄33號		12	新興路533巷43弄35號	
13	新興路533巷43弄37號		14	新興路533巷43弄39號	
15	新興路533巷43弄41號		16	新興路533巷43弄43號	
17	新興路533巷43弄45號		18	新興路533巷43弄47號	

臺南市府南戶政事務所





新舊里鄰門牌對照表

RLRP04120

戶政所別：臺南市府南戶政事務所

調整日期：107年01月29日

行 區	政 劃	調整前	省市縣市：臺南市	鄉鎮市區：南 區	村里：光明里	鄰：007 鄰
		調整後	省市縣市：臺南市	鄉鎮市區：南 區	村里：光明里	鄰：006 鄰

序 號	調 整 之 街 路 門 牌	錯誤 註記	序 號	調 整 之 街 路 門 牌	錯誤 註記
1	利南街225號		2	利南街225之1號	
3	利南街227號		4	新興路533巷17號	
5	新興路533巷19號		6	新興路533巷21號	
7	新興路533巷23號		8	新興路533巷25弄1號	
9	新興路533巷25弄2號		10	新興路533巷25弄3號	
11	新興路533巷25弄4號		12	新興路533巷25弄5號	
13	新興路533巷25弄6號		14	新興路533巷25弄7號	
15	新興路533巷25弄8號		16	新興路533巷25弄9號	
17	新興路533巷25弄10號		18	新興路533巷25弄11號	
19	新興路533巷25弄12號		20	新興路533巷25弄13號	
21	新興路533巷25弄14號		22	新興路533巷25弄15號	
23	新興路533巷25弄16號		24	新興路533巷25弄17號	
25	新興路533巷25弄18號		26	新興路533巷25弄19號	
27	新興路533巷25弄20號		28	新興路533巷27號	





新 舊 里 鄰 門 牌 對 照 表

RLRP04120

戶政所別：臺南市府南戶政事務所

調整日期：107年01月29日

行 政 區 劃	調整前	省市縣市：臺南市	鄉鎮市區：南 區	村里：光明里	鄰：007 鄰
	調整後	省市縣市：臺南市	鄉鎮市區：南 區	村里：光明里	鄰：006 鄰

序 號	調 整 之 街 路 門 牌	錯 誤 註 記	序 號	調 整 之 街 路 門 牌	錯 誤 註 記
29	新興路533巷29號		30	新興路533巷31號	

臺南市府南戶政事務所





新舊里鄰門牌對照表

RLRP04120

戶政所別：臺南市府南戶政事務所

調整日期：107年01月29日

行 區	政 劃	調整前	省市縣市：臺南市	鄉鎮市區：南 區	村里：光明里	鄰：008 鄰
		調整後	省市縣市：臺南市	鄉鎮市區：南 區	村里：光明里	鄰：009 鄰

序 號	調 整 之 街 路 門 牌	錯 誤 註 記	序 號	調 整 之 街 路 門 牌	錯 誤 註 記
1	新興路533巷45號		2	新興路533巷47號	
3	新興路533巷49號		4	新興路533巷51號	
5	新興路533巷53號		6	新興路533巷55號	
7	新興路533巷57號		8	新興路533巷59號	

臺南市府南戶政事務所





新 舊 里 鄰 門 牌 對 照 表

RLRP04120

戶政所別：臺南市府南戶政事務所

調整日期：107年01月29日

行 區	政 劃	調整前	省市縣市：臺南市	鄉鎮市區：南 區	村里：光明里	鄰：010 鄰
		調整後	省市縣市：臺南市	鄉鎮市區：南 區	村里：光明里	鄰：012 鄰

序 號	調 整 之 街 路 門 牌	錯誤 註記	序 號	調 整 之 街 路 門 牌	錯誤 註記
1	塩埕路291巷34號		2	塩埕路291巷34號之1	
3	塩埕路291巷34號之2		4	塩埕路291巷34號之3	
5	塩埕路291巷34號之4		6	塩埕路291巷36號	
7	塩埕路291巷36號之1		8	塩埕路291巷36號之2	
9	塩埕路291巷36號之3		10	塩埕路291巷36號之4	
11	塩埕路291巷38號				

臺南市府南戶政事務所





新舊里鄰門牌對照表

RLRP04120

戶政所別：臺南市府南戶政事務所

調整日期：107年01月29日

行 區	政 劃	調整前	省市縣市：臺南市	鄉鎮市區：南 區	村里：光明里	鄰：011 鄰
		調整後	省市縣市：臺南市	鄉鎮市區：南 區	村里：光明里	鄰：010 鄰

序 號	調 整 之 街 路 門 牌	錯誤 註記	序 號	調 整 之 街 路 門 牌	錯誤 註記
1	塩埕路291巷32弄23號		2	塩埕路291巷32弄25號	
3	塩埕路291巷32弄27號		4	塩埕路291巷32弄27號之1	
5	塩埕路291巷32弄29號		6	塩埕路291巷32弄29號之1	
7	塩埕路291巷32弄31號		8	塩埕路291巷32弄64號	
9	塩埕路291巷32弄66號		10	塩埕路291巷32弄68號	
11	塩埕路291巷32弄70號		12	塩埕路291巷32弄72號	
13	塩埕路291巷32弄76號		14	塩埕路291巷32弄78號	
15	塩埕路291巷32弄82號		16	塩埕路291巷32弄124號	
17	塩埕路291巷32弄126號		18	塩埕路291巷32弄128號	
19	塩埕路291巷32弄130號		20	塩埕路291巷32弄130號之2	

臺南市府南戶政事務所





新 舊 里 鄰 門 牌 對 照 表

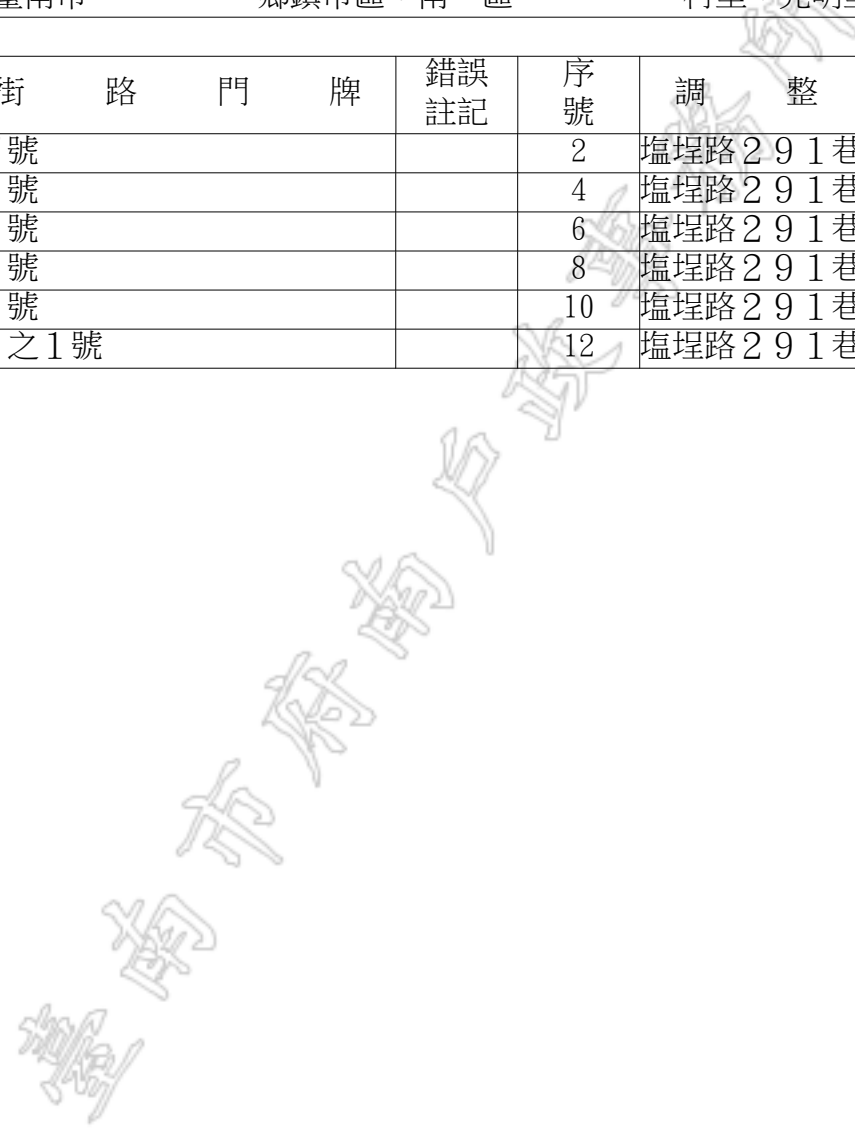
RLRP04120

戶政所別：臺南市府南戶政事務所

調整日期：107年01月29日

行 區	政 劃	調整前	省市縣市：臺南市	鄉鎮市區：南 區	村里：光明里	鄰：011 鄰
		調整後	省市縣市：臺南市	鄉鎮市區：南 區	村里：光明里	鄰：013 鄰

序 號	調 整 之 街 路 門 牌	錯誤 註記	序 號	調 整 之 街 路 門 牌	錯誤 註記
1	塩埕路291巷32弄67號		2	塩埕路291巷32弄69號	
3	塩埕路291巷32弄71號		4	塩埕路291巷32弄73號	
5	塩埕路291巷32弄75號		6	塩埕路291巷32弄77號	
7	塩埕路291巷32弄79號		8	塩埕路291巷32弄81號	
9	塩埕路291巷32弄83號		10	塩埕路291巷32弄85號	
11	塩埕路291巷32弄85之1號		12	塩埕路291巷32弄87號	





新 舊 里 鄰 門 牌 對 照 表

RLRP04120

戶政所別：臺南市府南戶政事務所

調整日期：107年01月29日

行 區	政 劃	調整前	省市縣市：臺南市	鄉鎮市區：南 區	村里：光明里	鄰：013 鄰
		調整後	省市縣市：臺南市	鄉鎮市區：南 區	村里：光明里	鄰：014 鄰

序 號	調 整 之 街 路 門 牌	錯誤 註記	序 號	調 整 之 街 路 門 牌	錯誤 註記
1	塩埕路291巷78弄1號		2	塩埕路291巷78弄3號	
3	塩埕路291巷78弄5號		4	塩埕路291巷78弄7號	
5	塩埕路291巷78弄9號		6	塩埕路291巷78弄11號	
7	塩埕路291巷78弄13號		8	塩埕路291巷88號	
9	塩埕路291巷90號		10	塩埕路291巷92號	
11	塩埕路291巷92號之1				

臺南市府南戶政事務所





新舊里鄰門牌對照表

RLRP04120

戶政所別：臺南市府南戶政事務所

調整日期：107年01月29日

行 政 區 劃	調整前	省市縣市：臺南市	鄉鎮市區：南 區	村里：光明里	鄰：016 鄰
	調整後	省市縣市：臺南市	鄉鎮市區：南 區	村里：光明里	鄰：017 鄰

序 號	調 整 之 街 路 門 牌	錯誤 註記	序 號	調 整 之 街 路 門 牌	錯誤 註記
1	新建路15巷2號		2	新建路15巷2號之1	
3	新建路15巷2號之2		4	新建路15巷2號之3	
5	新建路15巷2號之4		6	新建路15巷4號	
7	新建路15巷4號之1		8	新建路15巷4號之2	
9	新建路15巷4號之3		10	新建路15巷4號之4	
11	新建路15巷6號		12	新建路15巷6號之1	
13	新建路15巷6號之2		14	新建路15巷6號之3	
15	新建路15巷6號之4		16	新建路15巷8號	
17	新建路15巷8號之1		18	新建路15巷8號之2	
19	新建路15巷8號之3		20	新建路15巷8號之4	

臺南市府南戶政事務所





新舊里鄰門牌對照表

RLRP04120

戶政所別：臺南市府南戶政事務所

調整日期：107年01月29日

行 政 區 劃	調整前	省市縣市：臺南市	鄉鎮市區：南 區	村里：光明里	鄰：017 鄰
	調整後	省市縣市：臺南市	鄉鎮市區：南 區	村里：光明里	鄰：018 鄰

序 號	調 整 之 街 路 門 牌	錯誤 註記	序 號	調 整 之 街 路 門 牌	錯誤 註記
1	新建路17巷2號		2	新建路17巷2號之1	
3	新建路17巷2號之2		4	新建路17巷2號之3	
5	新建路17巷2號之4		6	新建路17巷4號	
7	新建路17巷4號之1		8	新建路17巷4號之2	
9	新建路17巷4號之3		10	新建路17巷4號之4	
11	新建路17巷6號		12	新建路17巷6號之1	
13	新建路17巷6號之2		14	新建路17巷6號之3	
15	新建路17巷6號之4		16	新建路17巷8號	
17	新建路17巷8號之1		18	新建路17巷8號之2	
19	新建路17巷8號之3		20	新建路17巷8號之4	

臺南市府南戶政事務所





新 舊 里 鄰 門 牌 對 照 表

RLRP04120

戶政所別：臺南市府南戶政事務所

調整日期：107年01月29日

行 政 區 劃	調整前	省市縣市：臺南市	鄉鎮市區：南 區	村里：光明里	鄰：021 鄰
	調整後	省市縣市：臺南市	鄉鎮市區：南 區	村里：光明里	鄰：020 鄰

序 號	調 整 之 街 路 門 牌	錯 誤 註 記	序 號	調 整 之 街 路 門 牌	錯 誤 註 記
1	新建路2 1巷6號		2	新建路2 1巷6號之1	
3	新建路2 1巷6號之2		4	新建路2 1巷6號之3	
5	新建路2 1巷6號之4		6	新建路2 1巷8號	
7	新建路2 1巷8號之1		8	新建路2 1巷8號之2	
9	新建路2 1巷8號之3		10	新建路2 1巷8號之4	
11	新建路2 1巷1 3號		12	新建路2 1巷1 3號之1	
13	新建路2 1巷1 3號之2		14	新建路2 1巷1 3號之3	
15	新建路2 1巷1 3號之4		16	新建路2 1巷1 5號	
17	新建路2 1巷1 5號之1		18	新建路2 1巷1 5號之2	
19	新建路2 1巷1 5號之3		20	新建路2 1巷1 5號之4	
21	新建路2 1巷1 7號		22	新建路2 1巷1 7號之1	
23	新建路2 1巷1 7號之2		24	新建路2 1巷1 7號之3	
25	新建路2 1巷1 7號之4		26	新建路2 1巷1 9號	
27	新建路2 1巷1 9號之1		28	新建路2 1巷1 9號之2	





新舊里鄰門牌對照表

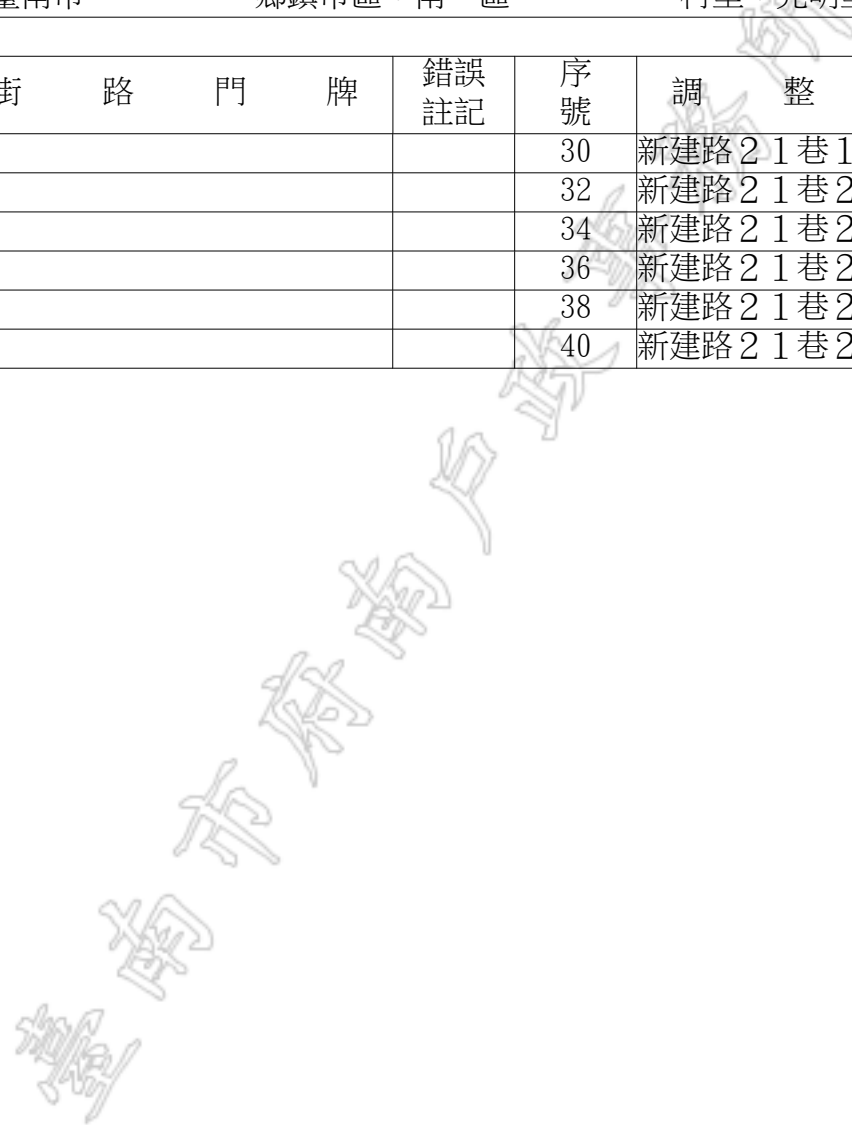
RLRP04120

戶政所別：臺南市府南戶政事務所

調整日期：107年01月29日

行 政 區 劃	調整前	省市縣市：臺南市	鄉鎮市區：南 區	村里：光明里	鄰：021 鄰
	調整後	省市縣市：臺南市	鄉鎮市區：南 區	村里：光明里	鄰：020 鄰

序 號	調 整 之 街 路 門 牌	錯誤 註記	序 號	調 整 之 街 路 門 牌	錯誤 註記
29	新建路21巷19號之3		30	新建路21巷19號之4	
31	新建路21巷21號		32	新建路21巷21號之1	
33	新建路21巷21號之2		34	新建路21巷21號之3	
35	新建路21巷21號之4		36	新建路21巷23號	
37	新建路21巷23號之1		38	新建路21巷23號之2	
39	新建路21巷23號之3		40	新建路21巷23號之4	





新 舊 里 鄰 門 牌 對 照 表

RLRP04120

戶政所別：臺南市府南戶政事務所

調整日期：107年01月29日

行 區	政 劃	調整前	省市縣市：臺南市	鄉鎮市區：南 區	村里：光明里	鄰：023 鄰
		調整後	省市縣市：臺南市	鄉鎮市區：南 區	村里：光明里	鄰：022 鄰

序 號	調 整 之 街 路 門 牌	錯誤 註記	序 號	調 整 之 街 路 門 牌	錯誤 註記
1	新建路23巷5號		2	新建路23巷5號之1	
3	新建路23巷5號之2		4	新建路23巷5號之3	
5	新建路23巷5號之4		6	新建路23巷7號	
7	新建路23巷7號之1		8	新建路23巷7號之2	
9	新建路23巷7號之3		10	新建路23巷7號之4	
11	新建路23巷14號		12	新建路23巷14號之1	
13	新建路23巷14號之2		14	新建路23巷14號之3	
15	新建路23巷14號之4		16	新建路23巷16號	
17	新建路23巷16號之1		18	新建路23巷16號之2	
19	新建路23巷16號之3		20	新建路23巷16號之4	
21	新建路23巷18號		22	新建路23巷18號之1	
23	新建路23巷18號之2		24	新建路23巷18號之3	
25	新建路23巷18號之4		26	新建路23巷20號	
27	新建路23巷20號之1		28	新建路23巷20號之2	





新舊里鄰門牌對照表

RLRP04120

戶政所別：臺南市府南戶政事務所

調整日期：107年01月29日

行 政 區 劃	調整前	省市縣市：臺南市	鄉鎮市區：南 區	村里：光明里	鄰：023 鄰
	調整後	省市縣市：臺南市	鄉鎮市區：南 區	村里：光明里	鄰：022 鄰

序 號	調 整 之 街 路 門 牌	錯誤 註記	序 號	調 整 之 街 路 門 牌	錯誤 註記
29	新建路23巷20號之3		30	新建路23巷20號之4	
31	新建路23巷22號		32	新建路23巷22號之1	
33	新建路23巷22號之2		34	新建路23巷22號之3	
35	新建路23巷22號之4		36	新建路23巷24號	
37	新建路23巷24號之1		38	新建路23巷24號之2	
39	新建路23巷24號之3		40	新建路23巷24號之4	
41	新建路23巷26號		42	新建路23巷26號之1	
43	新建路23巷26號之2		44	新建路23巷26號之3	
45	新建路23巷26號之4		46	新建路23巷28號	
47	新建路23巷28號之1		48	新建路23巷28號之2	
49	新建路23巷28號之3		50	新建路23巷28號之4	

臺南市府南戶政事務所





新舊里鄰門牌對照表

RLRP04120

戶政所別：臺南市府南戶政事務所

調整日期：107年01月29日

行 區	政 劃	調整前	省市縣市：臺南市	鄉鎮市區：南 區	村里：光明里	鄰：024 鄰
		調整後	省市縣市：臺南市	鄉鎮市區：南 區	村里：光明里	鄰：025 鄰

序 號	調 整 之 街 路 門 牌	錯誤 註記	序 號	調 整 之 街 路 門 牌	錯誤 註記
1	新建路25巷1號		2	新建路25巷1號之1	
3	新建路25巷1號之2		4	新建路25巷1號之3	
5	新建路25巷1號之4		6	新建路25巷3號	
7	新建路25巷3號之1		8	新建路25巷3號之2	
9	新建路25巷3號之3		10	新建路25巷3號之4	
11	新建路25巷5號		12	新建路25巷5號之1	
13	新建路25巷5號之2		14	新建路25巷5號之3	
15	新建路25巷5號之4		16	新建路25巷7號	
17	新建路25巷7號之1		18	新建路25巷7號之2	
19	新建路25巷7號之3		20	新建路25巷7號之4	

臺南市府南戶政事務所





RLRP04120

戶政所別：臺南市府南戶政事務所

調整日期：107年01月29日

新舊里鄰門牌對照表

行 政 區 劃	調整前	省市縣市：臺南市	鄉鎮市區：南 區	村里：光明里	鄰：026 鄰
	調整後	省市縣市：臺南市	鄉鎮市區：南 區	村里：光明里	鄰：024 鄰

序 號	調 整 之 街 路 門 牌	錯誤 註記	序 號	調 整 之 街 路 門 牌	錯誤 註記
1	新建路25巷14號		2	新建路25巷14號之1	
3	新建路25巷14號之2		4	新建路25巷14號之3	
5	新建路25巷14號之4		6	新建路25巷16號	
7	新建路25巷16號之1		8	新建路25巷16號之2	
9	新建路25巷16號之3		10	新建路25巷16號之4	
11	新建路25巷18號		12	新建路25巷18號之1	
13	新建路25巷18號之2		14	新建路25巷18號之3	
15	新建路25巷18號之4		16	新建路25巷20號	
17	新建路25巷20號之1		18	新建路25巷20號之2	
19	新建路25巷20號之3		20	新建路25巷20號之4	
21	新建路25巷22號		22	新建路25巷22號之1	
23	新建路25巷22號之2		24	新建路25巷22號之3	
25	新建路25巷22號之4		26	新建路25巷24號	
27	新建路25巷24號之1		28	新建路25巷24號之2	





新 舊 里 鄰 門 牌 對 照 表

RLRP04120

戶政所別：臺南市府南戶政事務所

調整日期：107年01月29日

行 政 區 劃	調整前	省市縣市：臺南市	鄉鎮市區：南 區	村里：光明里	鄰：026 鄰
	調整後	省市縣市：臺南市	鄉鎮市區：南 區	村里：光明里	鄰：024 鄰

序 號	調 整 之 街 路 門 牌	錯 誤 註 記	序 號	調 整 之 街 路 門 牌	錯 誤 註 記
29	新建路25巷24號之3		30	新建路25巷24號之4	
31	新建路25巷26號		32	新建路25巷26號之1	
33	新建路25巷26號之2		34	新建路25巷26號之3	
35	新建路25巷26號之4		36	新建路25巷28號	
37	新建路25巷28號之1		38	新建路25巷28號之2	
39	新建路25巷28號之3		40	新建路25巷28號之4	

臺南市府南戶政事務所





新舊里鄰門牌對照表

RLRP04120

戶政所別：臺南市府南戶政事務所

調整日期：107年01月29日

行 政 區 劃	調整前	省市縣市：臺南市	鄉鎮市區：南 區	村里：光明里	鄰：027 鄰
	調整後	省市縣市：臺南市	鄉鎮市區：南 區	村里：光明里	鄰：023 鄰

序 號	調 整 之 街 路 門 牌	錯誤 註記	序 號	調 整 之 街 路 門 牌	錯誤 註記
1	新建路27巷1號		2	新建路27巷1號之1	
3	新建路27巷1號之2		4	新建路27巷1號之3	
5	新建路27巷1號之4		6	新建路27巷2號	
7	新建路27巷2號之1		8	新建路27巷2號之2	
9	新建路27巷2號之3		10	新建路27巷2號之4	
11	新建路27巷3號		12	新建路27巷3號之1	
13	新建路27巷3號之2		14	新建路27巷3號之3	
15	新建路27巷3號之4		16	新建路27巷4號	
17	新建路27巷4號之1		18	新建路27巷4號之2	
19	新建路27巷4號之3		20	新建路27巷4號之4	
21	新建路27巷5號		22	新建路27巷5號之1	
23	新建路27巷5號之2		24	新建路27巷5號之3	
25	新建路27巷5號之4		26	新建路27巷7號	
27	新建路27巷7號之1		28	新建路27巷7號之2	





新舊里鄰門牌對照表

RLRP04120

戶政所別：臺南市府南戶政事務所

調整日期：107年01月29日

行 政 區 劃	調整前	省市縣市：臺南市	鄉鎮市區：南 區	村里：光明里	鄰：027 鄰
	調整後	省市縣市：臺南市	鄉鎮市區：南 區	村里：光明里	鄰：023 鄰

序 號	調 整 之 街 路 門 牌	錯誤 註記	序 號	調 整 之 街 路 門 牌	錯誤 註記
29	新建路27巷7號之3		30	新建路27巷7號之4	
31	新建路27巷9號		32	新建路27巷9號之1	
33	新建路27巷9號之2		34	新建路27巷9號之3	
35	新建路27巷9號之4		36	新建路27巷11號	
37	新建路27巷11號之1		38	新建路27巷11號之2	
39	新建路27巷11號之3		40	新建路27巷11號之4	

臺南市府南戶政事務所





新舊里鄰門牌對照表

RLRP04120

戶政所別：臺南市府南戶政事務所

調整日期：107年01月29日

行 政 區 劃	調整前	省市縣市：臺南市	鄉鎮市區：南 區	村里：光明里	鄰：028 鄰
	調整後	省市縣市：臺南市	鄉鎮市區：南 區	村里：光明里	鄰：021 鄰

序 號	調 整 之 街 路 門 牌	錯誤 註記	序 號	調 整 之 街 路 門 牌	錯誤 註記
1	新建路27巷6號		2	新建路27巷6號之1	
3	新建路27巷6號之2		4	新建路27巷6號之3	
5	新建路27巷6號之4		6	新建路27巷8號	
7	新建路27巷8號之1		8	新建路27巷8號之2	
9	新建路27巷8號之3		10	新建路27巷8號之4	
11	新建路27巷13號		12	新建路27巷13號之1	
13	新建路27巷13號之2		14	新建路27巷13號之3	
15	新建路27巷13號之4		16	新建路27巷15號	
17	新建路27巷15號之1		18	新建路27巷15號之2	
19	新建路27巷15號之3		20	新建路27巷15號之4	
21	新建路27巷17號		22	新建路27巷17號之1	
23	新建路27巷17號之2		24	新建路27巷17號之3	
25	新建路27巷17號之4		26	新建路27巷19號	
27	新建路27巷19號之1		28	新建路27巷19號之2	





新 舊 里 鄰 門 牌 對 照 表

RLRP04120

戶政所別：臺南市府南戶政事務所

調整日期：107年01月29日

行 政 區 劃	調整前	省市縣市：臺南市	鄉鎮市區：南 區	村里：光明里	鄰：028 鄰
	調整後	省市縣市：臺南市	鄉鎮市區：南 區	村里：光明里	鄰：021 鄰

序 號	調 整 之 街 路 門 牌	錯 誤 註 記	序 號	調 整 之 街 路 門 牌	錯 誤 註 記
29	新建路27巷19號之3		30	新建路27巷19號之4	
31	新建路27巷21號		32	新建路27巷21號之1	
33	新建路27巷21號之2		34	新建路27巷21號之3	
35	新建路27巷21號之4		36	新建路27巷23號	
37	新建路27巷23號之1		38	新建路27巷23號之2	
39	新建路27巷23號之3		40	新建路27巷23號之4	
41	新建路27巷25號		42	新建路27巷25號之1	
43	新建路27巷25號之2		44	新建路27巷25號之3	
45	新建路27巷25號之4		46	新建路27巷27號	
47	新建路27巷27號之1		48	新建路27巷27號之2	
49	新建路27巷27號之3		50	新建路27巷27號之4	

臺南市府南戶政事務所





新 舊 里 鄰 門 牌 對 照 表

RLRP04120

戶政所別：臺南市府南戶政事務所

調整日期：107年01月29日

行 政 區 劃	調整前	省市縣市：臺南市	鄉鎮市區：南 區	村里：光明里	鄰：029 鄰
	調整後	省市縣市：臺南市	鄉鎮市區：南 區	村里：光明里	鄰：023 鄰

序 號	調 整 之 街 路 門 牌	錯 誤 註 記	序 號	調 整 之 街 路 門 牌	錯 誤 註 記
1	新建路29巷1號		2	新建路29巷1號之1	
3	新建路29巷1號之2		4	新建路29巷1號之3	
5	新建路29巷1號之4		6	新建路29巷2號	
7	新建路29巷2號之1		8	新建路29巷2號之2	
9	新建路29巷2號之3		10	新建路29巷2號之4	
11	新建路29巷3號		12	新建路29巷3號之1	
13	新建路29巷3號之2		14	新建路29巷3號之3	
15	新建路29巷3號之4		16	新建路29巷4號	
17	新建路29巷4號之1		18	新建路29巷4號之2	
19	新建路29巷4號之3		20	新建路29巷4號之4	
21	新建路29巷6號		22	新建路29巷6號之1	
23	新建路29巷6號之2		24	新建路29巷6號之3	
25	新建路29巷6號之4		26	新建路29巷8號	
27	新建路29巷8號之1		28	新建路29巷8號之2	





新 舊 里 鄰 門 牌 對 照 表

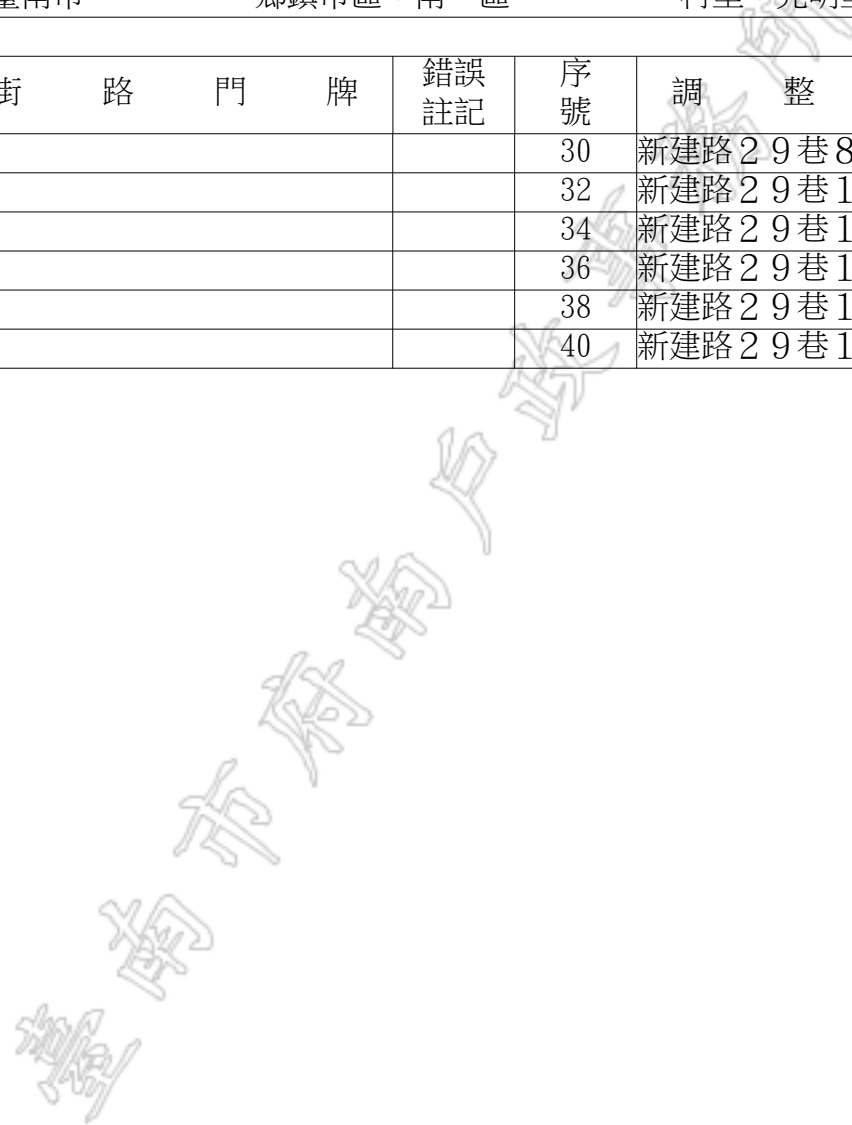
RLRP04120

戶政所別：臺南市府南戶政事務所

調整日期：107年01月29日

行 政 區 劃	調整前	省市縣市：臺南市	鄉鎮市區：南 區	村里：光明里	鄰：029 鄰
	調整後	省市縣市：臺南市	鄉鎮市區：南 區	村里：光明里	鄰：023 鄰

序 號	調 整 之 街 路 門 牌	錯 誤 註 記	序 號	調 整 之 街 路 門 牌	錯 誤 註 記
29	新建路29巷8號之3		30	新建路29巷8號之4	
31	新建路29巷10號		32	新建路29巷10號之1	
33	新建路29巷10號之2		34	新建路29巷10號之3	
35	新建路29巷10號之4		36	新建路29巷12號	
37	新建路29巷12號之1		38	新建路29巷12號之2	
39	新建路29巷12號之3		40	新建路29巷12號之4	





新舊里鄰門牌對照表

RLRP04120

戶政所別：臺南市府南戶政事務所

調整日期：107年01月29日

行 區	政 劃	調整前	省市縣市：臺南市	鄉鎮市區：南 區	村里：光明里	鄰：030 鄰
		調整後	省市縣市：臺南市	鄉鎮市區：南 區	村里：光明里	鄰：011 鄰

序 號	調 整 之 街 路 門 牌	錯誤 註記	序 號	調 整 之 街 路 門 牌	錯誤 註記
1	新建路29巷14號		2	新建路29巷14號之1	
3	新建路29巷14號之2		4	新建路29巷14號之3	
5	新建路29巷14號之4		6	新建路29巷16號	
7	新建路29巷16號之1		8	新建路29巷16號之2	
9	新建路29巷16號之3		10	新建路29巷16號之4	
11	新建路29巷18號		12	新建路29巷18號之1	
13	新建路29巷18號之2		14	新建路29巷18號之3	
15	新建路29巷18號之4		16	新建路29巷20號	
17	新建路29巷20號之1		18	新建路29巷20號之2	
19	新建路29巷20號之3		20	新建路29巷20號之4	

臺南市府南戶政事務所





新 舊 里 鄰 門 牌 對 照 表

RLRP04120

戶政所別：臺南市府南戶政事務所

調整日期：107年01月29日

行 政 區 劃	調整前	省市縣市：臺南市	鄉鎮市區：南 區	村里：光明里	鄰：030 鄰
	調整後	省市縣市：臺南市	鄉鎮市區：南 區	村里：光明里	鄰：021 鄰

序 號	調 整 之 街 路 門 牌	錯 誤 註 記	序 號	調 整 之 街 路 門 牌	錯 誤 註 記
1	新建路29巷5號		2	新建路29巷5號之1	
3	新建路29巷5號之2		4	新建路29巷5號之3	
5	新建路29巷5號之4		6	新建路29巷7號	
7	新建路29巷7號之1		8	新建路29巷7號之2	
9	新建路29巷7號之3		10	新建路29巷7號之4	

臺南市府南戶政事務所





新舊里鄰門牌對照表

RLRP04120

戶政所別：臺南市府南戶政事務所

調整日期：107年01月29日

行 政 區 劃	調整前	省市縣市：臺南市	鄉鎮市區：南 區	村里：光明里	鄰：031 鄰
	調整後	省市縣市：臺南市	鄉鎮市區：南 區	村里：光明里	鄰：011 鄰

序 號	調 整 之 街 路 門 牌	錯誤 註記	序 號	調 整 之 街 路 門 牌	錯誤 註記
1	新建路31巷1號		2	新建路31巷1號之1	
3	新建路31巷1號之2		4	新建路31巷1號之3	
5	新建路31巷1號之4		6	新建路31巷3號	
7	新建路31巷3號之1		8	新建路31巷3號之2	
9	新建路31巷3號之3		10	新建路31巷3號之4	
11	新建路31巷5號		12	新建路31巷5號之1	
13	新建路31巷5號之2		14	新建路31巷5號之3	
15	新建路31巷5號之4		16	新建路31巷7號	
17	新建路31巷7號之1		18	新建路31巷7號之2	
19	新建路31巷7號之3		20	新建路31巷7號之4	
21	新建路31巷9號		22	新建路31巷9號之1	
23	新建路31巷9號之2		24	新建路31巷9號之3	
25	新建路31巷9號之4		26	新建路31巷11號	
27	新建路31巷11號之1		28	新建路31巷11號之2	





新 舊 里 鄰 門 牌 對 照 表

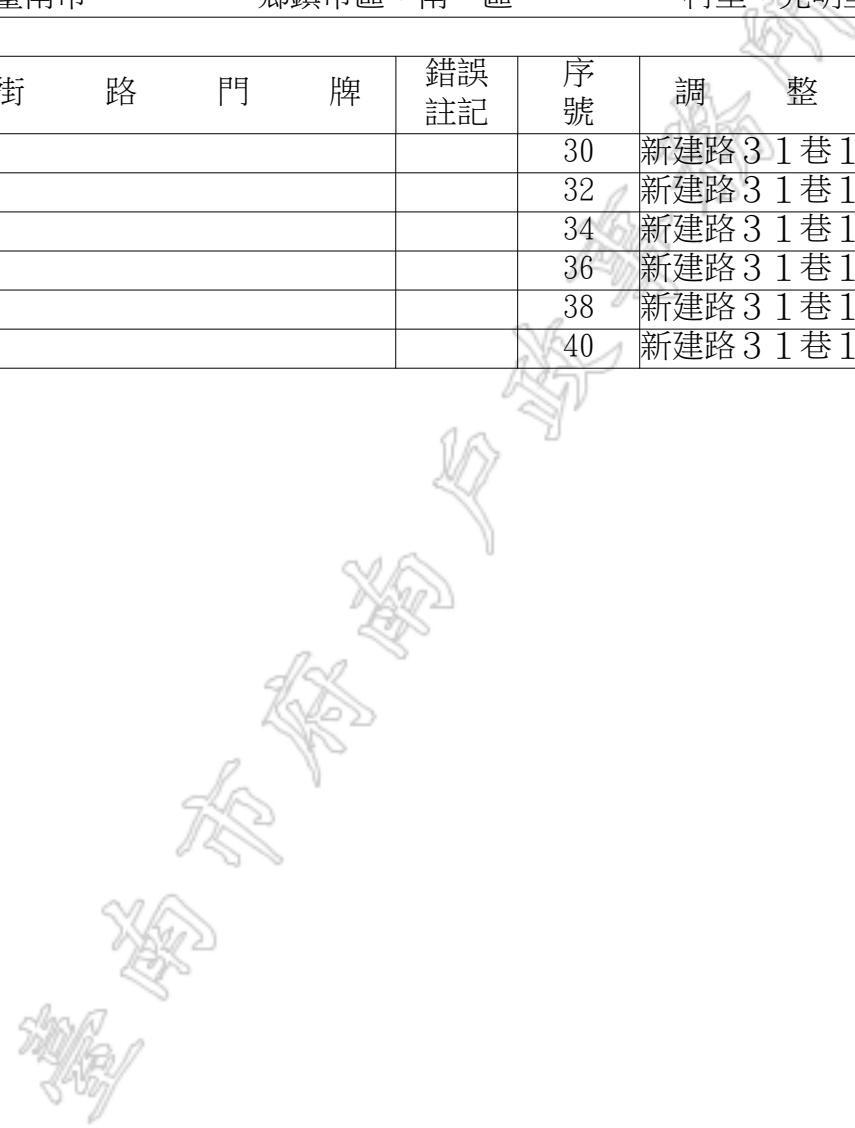
RLRP04120

戶政所別：臺南市府南戶政事務所

調整日期：107年01月29日

行 政 區 劃	調整前	省市縣市：臺南市	鄉鎮市區：南 區	村里：光明里	鄰：031 鄰
	調整後	省市縣市：臺南市	鄉鎮市區：南 區	村里：光明里	鄰：011 鄰

序 號	調 整 之 街 路 門 牌	錯 誤 註 記	序 號	調 整 之 街 路 門 牌	錯 誤 註 記
29	新建路31巷11號之3		30	新建路31巷11號之4	
31	新建路31巷13號		32	新建路31巷13號之1	
33	新建路31巷13號之2		34	新建路31巷13號之3	
35	新建路31巷13號之4		36	新建路31巷15號	
37	新建路31巷15號之1		38	新建路31巷15號之2	
39	新建路31巷15號之3		40	新建路31巷15號之4	





新舊里鄰門牌對照表

RLRP04120

戶政所別：臺南市府南戶政事務所

調整日期：107年01月29日

行 政 區 劃	調整前	省市縣市：臺南市	鄉鎮市區：南 區	村里：光明里	鄰：032 鄰
	調整後	省市縣市：臺南市	鄉鎮市區：南 區	村里：光明里	鄰：007 鄰

序 號	調 整 之 街 路 門 牌	錯誤 註記	序 號	調 整 之 街 路 門 牌	錯誤 註記
1	新興路533巷32弄1號		2	新興路533巷32弄1號之1	
3	新興路533巷32弄1號之2		4	新興路533巷32弄1號之3	
5	新興路533巷32弄1號之4		6	新興路533巷32弄3號	
7	新興路533巷32弄3號之1		8	新興路533巷32弄3號之2	
9	新興路533巷32弄3號之3		10	新興路533巷32弄3號之4	
11	新興路533巷32弄5號		12	新興路533巷32弄5號之1	
13	新興路533巷32弄5號之2		14	新興路533巷32弄5號之3	
15	新興路533巷32弄5號之4		16	新興路533巷32弄7號	
17	新興路533巷32弄7號之1		18	新興路533巷32弄7號之2	
19	新興路533巷32弄7號之3		20	新興路533巷32弄7號之4	
21	新興路533巷32弄9號		22	新興路533巷32弄9號之1	
23	新興路533巷32弄9號之2		24	新興路533巷32弄9號之3	
25	新興路533巷32弄9號之4		26	新興路533巷32弄11號	
27	新興路533巷32弄11號之1		28	新興路533巷32弄11號之2	





新舊里鄰門牌對照表

RLRP04120

戶政所別：臺南市府南戶政事務所

調整日期：107年01月29日

行 政 區 劃	調整前	省市縣市：臺南市	鄉鎮市區：南 區	村里：光明里	鄰：032 鄰
	調整後	省市縣市：臺南市	鄉鎮市區：南 區	村里：光明里	鄰：007 鄰

序 號	調 整 之 街 路 門 牌	錯誤 註記	序 號	調 整 之 街 路 門 牌	錯誤 註記
29	新興路533巷32弄11號之3		30	新興路533巷32弄11號之4	
31	新興路533巷34弄2號		32	新興路533巷34弄2號之1	
33	新興路533巷34弄2號之2		34	新興路533巷34弄2號之3	
35	新興路533巷34弄2號之4		36	新興路533巷34弄4號	
37	新興路533巷34弄4號之1		38	新興路533巷34弄4號之2	
39	新興路533巷34弄4號之3		40	新興路533巷34弄4號之4	
41	新興路533巷34弄6號		42	新興路533巷34弄6號之1	
43	新興路533巷34弄6號之2		44	新興路533巷34弄6號之3	
45	新興路533巷34弄6號之4		46	新興路533巷34弄8號	
47	新興路533巷34弄8號之1		48	新興路533巷34弄8號之2	
49	新興路533巷34弄8號之3		50	新興路533巷34弄8號之4	
51	新興路533巷34弄10號		52	新興路533巷34弄10號之1	
53	新興路533巷34弄10號之2		54	新興路533巷34弄10號之3	
55	新興路533巷34弄10號之4		56	新興路533巷34弄12號	





新舊里鄰門牌對照表

RLRP04120

戶政所別：臺南市府南戶政事務所

調整日期：107年01月29日

行政區劃	調整前	省市縣市：臺南市	鄉鎮市區：南區	村里：光明里	鄰：032鄰
	調整後	省市縣市：臺南市	鄉鎮市區：南區	村里：光明里	鄰：007鄰

序號	調整之街路門牌	錯誤註記	序號	調整之街路門牌	錯誤註記
57	新興路533巷34弄12號之1		58	新興路533巷34弄12號之2	
59	新興路533巷34弄12號之3		60	新興路533巷34弄12號之4	

臺南市府南戶政事務所





新舊里鄰門牌對照表

RLRP04120

戶政所別：臺南市府南戶政事務所

調整日期：107年01月29日

行 區	政 劃	調整前	省市縣市：臺南市	鄉鎮市區：南 區	村里：光明里	鄰：033 鄰
		調整後	省市縣市：臺南市	鄉鎮市區：南 區	村里：光明里	鄰：004 鄰

序 號	調 整 之 街 路 門 牌	錯誤 註記	序 號	調 整 之 街 路 門 牌	錯誤 註記
1	新興路537巷1號		2	新興路537巷1號二樓	
3	新興路537巷1號二樓之1		4	新興路537巷1號二樓之2	
5	新興路537巷1號二樓之3		6	新興路537巷1號三樓	
7	新興路537巷1號三樓之1		8	新興路537巷1號三樓之2	
9	新興路537巷1號三樓之3		10	新興路537巷1號四樓	
11	新興路537巷1號四樓之1		12	新興路537巷1號四樓之2	
13	新興路537巷1號四樓之3		14	新興路537巷1號五樓	
15	新興路537巷1號五樓之1		16	新興路537巷1號五樓之2	
17	新興路537巷1號五樓之3		18	新興路537巷1號六樓	
19	新興路537巷1號六樓之1		20	新興路537巷1號六樓之2	
21	新興路537巷1號六樓之3		22	新興路537巷1號七樓	
23	新興路537巷1號七樓之1		24	新興路537巷1號七樓之2	
25	新興路537巷1號七樓之3		26	新興路537巷1號八樓	
27	新興路537巷1號八樓之1		28	新興路537巷1號八樓之2	





新舊里鄰門牌對照表

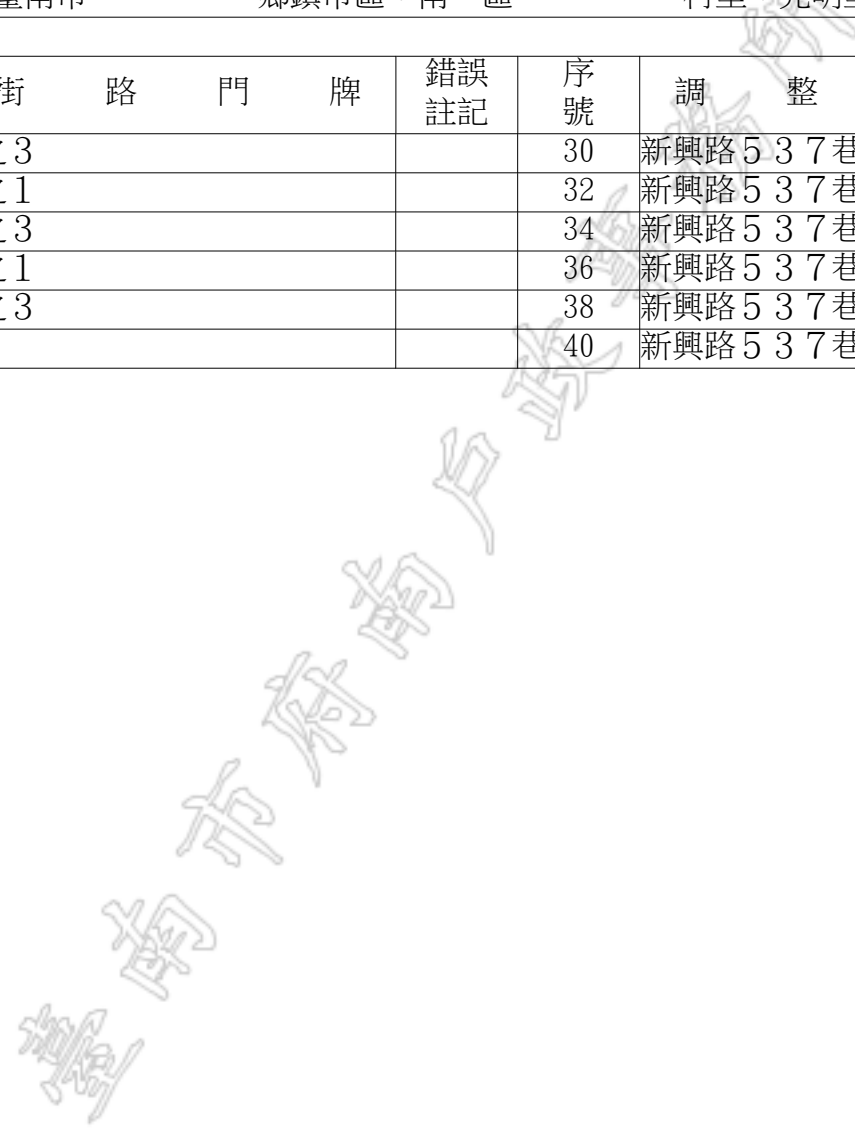
RLRP04120

戶政所別：臺南市府南戶政事務所

調整日期：107年01月29日

行 區	政 劃	調整前	省市縣市：臺南市	鄉鎮市區：南 區	村里：光明里	鄰：033 鄰
		調整後	省市縣市：臺南市	鄉鎮市區：南 區	村里：光明里	鄰：004 鄰

序 號	調 整 之 街 路 門 牌	錯 誤 註 記	序 號	調 整 之 街 路 門 牌	錯 誤 註 記
29	新興路537巷1號八樓之3		30	新興路537巷1號九樓	
31	新興路537巷1號九樓之1		32	新興路537巷1號九樓之2	
33	新興路537巷1號九樓之3		34	新興路537巷1號十樓	
35	新興路537巷1號十樓之1		36	新興路537巷1號十樓之2	
37	新興路537巷1號十樓之3		38	新興路537巷1號之1	
39	新興路537巷1號之2		40	新興路537巷1號之3	





新舊里鄰門牌對照表

RLRP04120

戶政所別：臺南市府南戶政事務所

調整日期：107年01月29日

行	政	調整前	省市縣市：臺南市	鄉鎮市區：南 區	村里：光明里	鄰：034 鄰
區	劃	調整後	省市縣市：臺南市	鄉鎮市區：南 區	村里：光明里	鄰：004 鄰

序號	調整之街路門牌	錯誤註記	序號	調整之街路門牌	錯誤註記
1	新興路537巷3號		2	新興路537巷3號二樓	
3	新興路537巷3號二樓之1		4	新興路537巷3號二樓之2	
5	新興路537巷3號二樓之3		6	新興路537巷3號三樓	
7	新興路537巷3號三樓之1		8	新興路537巷3號三樓之2	
9	新興路537巷3號三樓之3		10	新興路537巷3號四樓	
11	新興路537巷3號四樓之1		12	新興路537巷3號四樓之2	
13	新興路537巷3號四樓之3		14	新興路537巷3號五樓	
15	新興路537巷3號五樓之1		16	新興路537巷3號五樓之2	
17	新興路537巷3號五樓之3		18	新興路537巷3號六樓	
19	新興路537巷3號六樓之1		20	新興路537巷3號六樓之2	
21	新興路537巷3號六樓之3		22	新興路537巷3號七樓	
23	新興路537巷3號七樓之1		24	新興路537巷3號七樓之2	
25	新興路537巷3號七樓之3		26	新興路537巷3號八樓	
27	新興路537巷3號八樓之1		28	新興路537巷3號八樓之2	





新舊里鄰門牌對照表

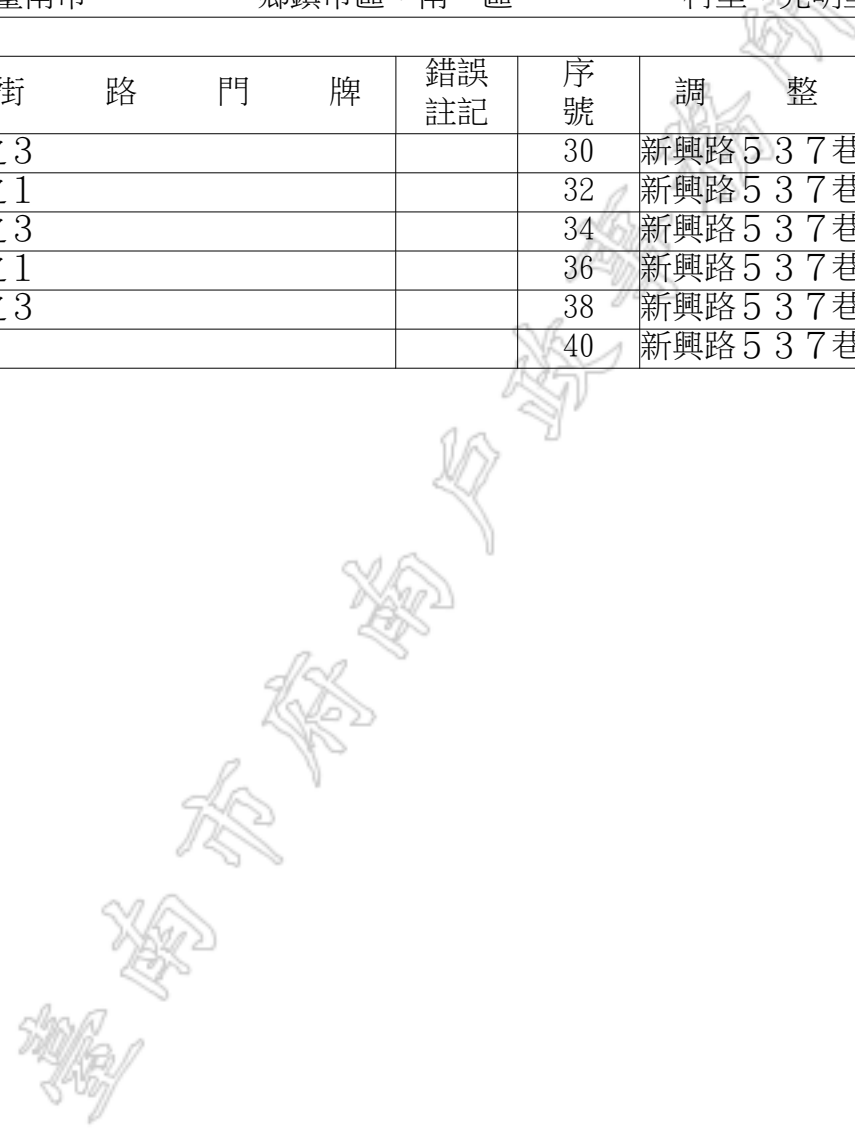
RLRP04120

戶政所別：臺南市府南戶政事務所

調整日期：107年01月29日

行 政 區 劃	調整前	省市縣市：臺南市	鄉鎮市區：南 區	村里：光明里	鄰：034 鄰
	調整後	省市縣市：臺南市	鄉鎮市區：南 區	村里：光明里	鄰：004 鄰

序 號	調 整 之 街 路 門 牌	錯誤 註記	序 號	調 整 之 街 路 門 牌	錯誤 註記
29	新興路537巷3號八樓之3		30	新興路537巷3號九樓	
31	新興路537巷3號九樓之1		32	新興路537巷3號九樓之2	
33	新興路537巷3號九樓之3		34	新興路537巷3號十樓	
35	新興路537巷3號十樓之1		36	新興路537巷3號十樓之2	
37	新興路537巷3號十樓之3		38	新興路537巷3號之1	
39	新興路537巷3號之2		40	新興路537巷3號之3	





新舊里鄰門牌對照表

RLRP04120

戶政所別：臺南市府南戶政事務所

調整日期：107年01月29日

行 政 區 劃	調整前	省市縣市：臺南市	鄉鎮市區：南 區	村里：光明里	鄰：035 鄰
	調整後	省市縣市：臺南市	鄉鎮市區：南 區	村里：光明里	鄰：002 鄰

序 號	調 整 之 街 路 門 牌	錯誤 註記	序 號	調 整 之 街 路 門 牌	錯誤 註記
1	新興路539號		2	新興路539號二樓	
3	新興路539號二樓之1		4	新興路539號二樓之2	
5	新興路539號二樓之3		6	新興路539號三樓	
7	新興路539號三樓之1		8	新興路539號三樓之2	
9	新興路539號三樓之3		10	新興路539號四樓	
11	新興路539號四樓之1		12	新興路539號四樓之2	
13	新興路539號四樓之3		14	新興路539號五樓	
15	新興路539號五樓之1		16	新興路539號五樓之2	
17	新興路539號五樓之3		18	新興路539號六樓	
19	新興路539號六樓之1		20	新興路539號六樓之2	
21	新興路539號六樓之3		22	新興路539號七樓	
23	新興路539號七樓之1		24	新興路539號七樓之2	
25	新興路539號七樓之3		26	新興路539號八樓	
27	新興路539號八樓之1		28	新興路539號八樓之2	





新舊里鄰門牌對照表

RLRP04120

戶政所別：臺南市府南戶政事務所

調整日期：107年01月29日

行 政 區 劃	調整前	省市縣市：臺南市	鄉鎮市區：南 區	村里：光明里	鄰：035 鄰
	調整後	省市縣市：臺南市	鄉鎮市區：南 區	村里：光明里	鄰：002 鄰

序 號	調 整 之 街 路 門 牌	錯誤 註記	序 號	調 整 之 街 路 門 牌	錯誤 註記
29	新興路539號八樓之3		30	新興路539號九樓	
31	新興路539號九樓之1		32	新興路539號九樓之2	
33	新興路539號九樓之3		34	新興路539號十樓	
35	新興路539號十樓之1		36	新興路539號十樓之2	
37	新興路539號十樓之3		38	新興路539號十一樓	
39	新興路539號十一樓之1		40	新興路539號十一樓之2	
41	新興路539號十一樓之3		42	新興路539號十二樓	
43	新興路539號十二樓之1		44	新興路539號十二樓之2	
45	新興路539號十二樓之3		46	新興路539號十三樓	
47	新興路539號十三樓之1		48	新興路539號十三樓之2	
49	新興路539號十三樓之3		50	新興路539號十四樓	
51	新興路539號十四樓之1		52	新興路539號十四樓之2	
53	新興路539號十四樓之3		54	新興路539號十五樓	
55	新興路539號十五樓之1		56	新興路539號十五樓之2	





新 舊 里 鄰 門 牌 對 照 表

RLRP04120

戶政所別：臺南市府南戶政事務所

調整日期：107年01月29日

行 區	政 劃	調整前	省市縣市：臺南市	鄉鎮市區：南 區	村里：光明里	鄰：035 鄰
		調整後	省市縣市：臺南市	鄉鎮市區：南 區	村里：光明里	鄰：002 鄰

序 號	調 整 之 街 路 門 牌	錯 誤 註 記	序 號	調 整 之 街 路 門 牌	錯 誤 註 記
57	新興路539號十五樓之3		58	新興路539號十六樓	
59	新興路539號十六樓之1		60	新興路539號十六樓之2	
61	新興路539號十六樓之3		62	新興路539號之1	
63	新興路539號之2		64	新興路539號之3	

臺南市府南戶政事務所





新 舊 里 鄰 門 牌 對 照 表

RLRP04120

戶政所別：臺南市府南戶政事務所

調整日期：107年01月29日

行 政 區 劃	調整前	省市縣市：臺南市	鄉鎮市區：南 區	村里：光明里	鄰：036 鄰
	調整後	省市縣市：臺南市	鄉鎮市區：南 區	村里：光明里	鄰：016 鄰

序 號	調 整 之 街 路 門 牌	錯 誤 註 記	序 號	調 整 之 街 路 門 牌	錯 誤 註 記
1	新建路13巷2號		2	新建路13巷2號之1	
3	新建路13巷2號之2		4	新建路13巷2號之3	
5	新建路13巷2號之4		6	新建路13巷4號	
7	新建路13巷4號之1		8	新建路13巷4號之2	
9	新建路13巷4號之3		10	新建路13巷4號之4	
11	新建路13巷6號		12	新建路13巷6號之1	
13	新建路13巷6號之2		14	新建路13巷6號之3	
15	新建路13巷6號之4		16	新建路13巷8號	
17	新建路13巷8號之1		18	新建路13巷8號之2	
19	新建路13巷8號之3		20	新建路13巷8號之4	
21	新建路13巷10號		22	新建路13巷10號之1	
23	新建路13巷10號之2		24	新建路13巷10號之3	
25	新建路13巷10號之4		26	新建路13巷12號	
27	新建路13巷12號之1		28	新建路13巷12號之2	





新 舊 里 鄰 門 牌 對 照 表

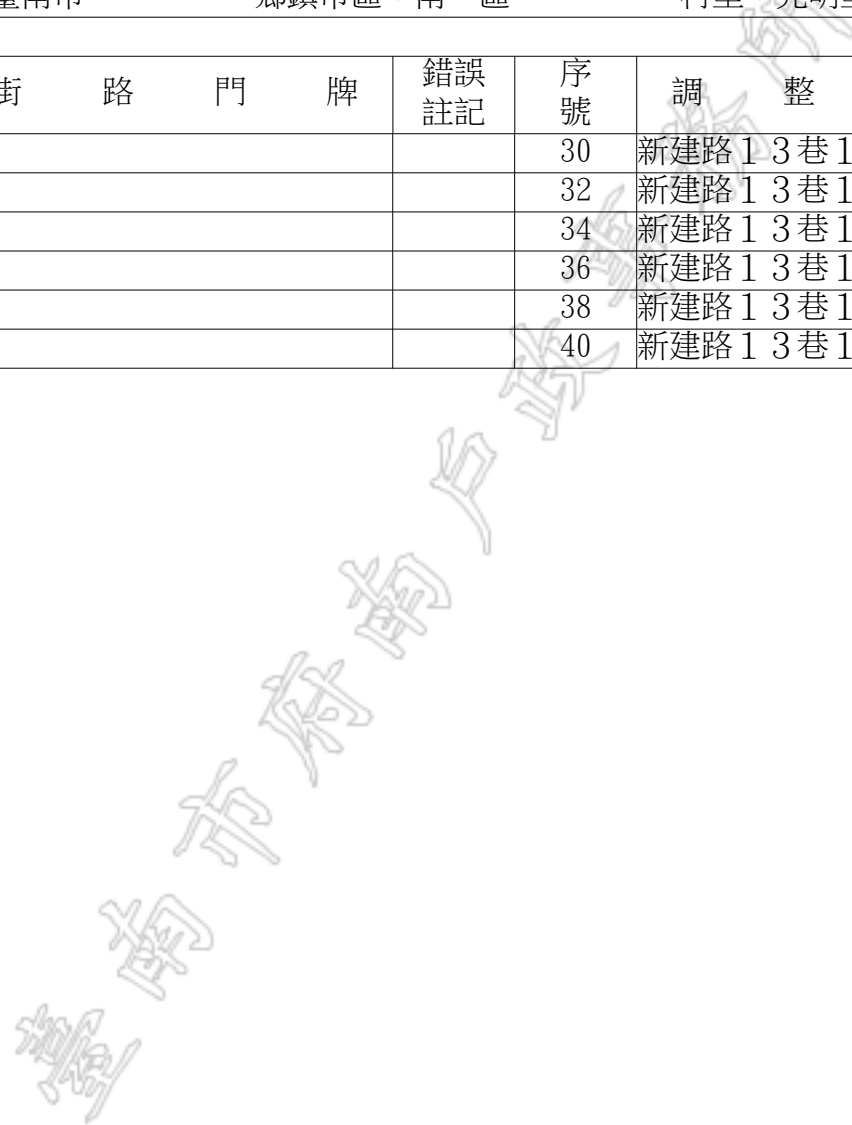
RLRP04120

戶政所別：臺南市府南戶政事務所

調整日期：107年01月29日

行 政 區 劃	調整前	省市縣市：臺南市	鄉鎮市區：南 區	村里：光明里	鄰：036 鄰
	調整後	省市縣市：臺南市	鄉鎮市區：南 區	村里：光明里	鄰：016 鄰

序 號	調 整 之 街 路 門 牌	錯 誤 註 記	序 號	調 整 之 街 路 門 牌	錯 誤 註 記
29	新建路13巷12號之3		30	新建路13巷12號之4	
31	新建路13巷14號		32	新建路13巷14號之1	
33	新建路13巷14號之2		34	新建路13巷14號之3	
35	新建路13巷14號之4		36	新建路13巷16號	
37	新建路13巷16號之1		38	新建路13巷16號之2	
39	新建路13巷16號之3		40	新建路13巷16號之4	





新舊里鄰門牌對照表

RLRP04120

戶政所別：臺南市府南戶政事務所

調整日期：107年01月29日

行 政 區 劃	調整前	省市縣市：臺南市	鄉鎮市區：南 區	村里：明亮里	鄰：005 鄰
	調整後	省市縣市：臺南市	鄉鎮市區：南 區	村里：明亮里	鄰：004 鄰

序 號	調 整 之 街 路 門 牌	錯誤 註記	序 號	調 整 之 街 路 門 牌	錯誤 註記
1	新都路520巷41號		2	新都路520巷41號二樓之1	
3	新都路520巷41號二樓之2		4	新都路520巷41號二樓之3	
5	新都路520巷41號三樓之1		6	新都路520巷41號三樓之2	
7	新都路520巷41號三樓之3		8	新都路520巷41號四樓之1	
9	新都路520巷41號四樓之2		10	新都路520巷41號四樓之3	
11	新都路520巷41號五樓之1		12	新都路520巷41號五樓之2	
13	新都路520巷41號五樓之3		14	新都路520巷41號六樓之1	
15	新都路520巷41號六樓之2		16	新都路520巷41號六樓之3	
17	新都路520巷41號七樓之1		18	新都路520巷41號七樓之2	
19	新都路520巷41號七樓之3		20	新都路520巷43號	
21	新都路520巷45號		22	新都路520巷45號二樓	
23	新都路520巷45號三樓		24	新都路520巷45號四樓	
25	新都路520巷45號五樓		26	新都路520巷45號六樓	
27	新都路520巷45號七樓		28	新都路520巷47號	





新 舊 里 鄰 門 牌 對 照 表

RLRP04120

戶政所別：臺南市府南戶政事務所

調整日期：107年01月29日

行 區	政 劃	調整前	省市縣市：臺南市	鄉鎮市區：南 區	村里：明亮里	鄰：005 鄰
		調整後	省市縣市：臺南市	鄉鎮市區：南 區	村里：明亮里	鄰：004 鄰

序 號	調 整 之 街 路 門 牌	錯誤 註記	序 號	調 整 之 街 路 門 牌	錯誤 註記
29	新都路520巷47號二樓		30	新都路520巷47號三樓	
31	新都路520巷47號四樓		32	新都路520巷47號五樓	
33	新都路520巷47號六樓		34	新都路520巷47號七樓	

臺南市府南戶政事務所





新 舊 里 鄰 門 牌 對 照 表

RLRP04120

戶政所別：臺南市府南戶政事務所

調整日期：107年01月29日

行 政 區 劃	調整前	省市縣市：臺南市	鄉鎮市區：南 區	村里：明亮里	鄰：006 鄰
	調整後	省市縣市：臺南市	鄉鎮市區：南 區	村里：明亮里	鄰：005 鄰

序 號	調 整 之 街 路 門 牌	錯誤 註記	序 號	調 整 之 街 路 門 牌	錯誤 註記
1	新都路520巷57號		2	新都路520巷57號二樓	
3	新都路520巷57號三樓		4	新都路520巷57號四樓	
5	新都路520巷57號五樓		6	新都路520巷57號六樓	
7	新都路520巷57號七樓		8	新都路520巷59號	
9	新都路520巷59號二樓		10	新都路520巷59號三樓	
11	新都路520巷59號四樓		12	新都路520巷59號五樓	
13	新都路520巷59號六樓		14	新都路520巷59號七樓	
15	新都路520巷61號		16	新都路520巷61號二樓	
17	新都路520巷61號三樓		18	新都路520巷61號四樓	
19	新都路520巷61號五樓		20	新都路520巷61號六樓	
21	新都路520巷61號七樓		22	新都路520巷63號	
23	新都路520巷63號二樓		24	新都路520巷63號三樓	
25	新都路520巷63號四樓		26	新都路520巷63號五樓	
27	新都路520巷63號六樓		28	新都路520巷63號七樓	





新舊里鄰門牌對照表

RLRP04120

戶政所別：臺南市府南戶政事務所

調整日期：107年01月29日

行 政 區 劃	調整前	省市縣市：臺南市	鄉鎮市區：南 區	村里：明亮里	鄰：006 鄰
	調整後	省市縣市：臺南市	鄉鎮市區：南 區	村里：明亮里	鄰：005 鄰

序 號	調 整 之 街 路 門 牌	錯誤 註記	序 號	調 整 之 街 路 門 牌	錯誤 註記
29	新都路520巷65號		30	新都路520巷65號二樓	
31	新都路520巷65號三樓		32	新都路520巷65號四樓	
33	新都路520巷65號五樓		34	新都路520巷65號六樓	
35	新都路520巷65號七樓		36	新都路520巷67號	
37	新都路520巷67號二樓		38	新都路520巷67號三樓	
39	新都路520巷67號四樓		40	新都路520巷67號五樓	
41	新都路520巷67號六樓		42	新都路520巷67號七樓	
43	新都路520巷69號		44	新都路520巷69號二樓之1	
45	新都路520巷69號二樓之2		46	新都路520巷69號二樓之3	
47	新都路520巷69號三樓之1		48	新都路520巷69號三樓之2	
49	新都路520巷69號三樓之3		50	新都路520巷69號四樓之1	
51	新都路520巷69號四樓之2		52	新都路520巷69號四樓之3	
53	新都路520巷69號五樓之1		54	新都路520巷69號五樓之2	
55	新都路520巷69號五樓之3		56	新都路520巷69號六樓之1	





新舊里鄰門牌對照表

RLRP04120

戶政所別：臺南市府南戶政事務所

調整日期：107年01月29日

行 區	政 劃	調整前	省市縣市：臺南市	鄉鎮市區：南 區	村里：明亮里	鄰：006 鄰
		調整後	省市縣市：臺南市	鄉鎮市區：南 區	村里：明亮里	鄰：005 鄰

序 號	調 整 之 街 路 門 牌	錯誤 註記	序 號	調 整 之 街 路 門 牌	錯誤 註記
57	新都路520巷69號六樓之2		58	新都路520巷69號六樓之3	
59	新都路520巷69號七樓之1		60	新都路520巷69號七樓之2	
61	新都路520巷69號七樓之3				

臺南市府南戶政事務所





新舊里鄰門牌對照表

RLRP04120

戶政所別：臺南市府南戶政事務所

調整日期：107年01月29日

行 政 區 劃	調整前	省市縣市：臺南市	鄉鎮市區：南 區	村里：明亮里	鄰：007 鄰
	調整後	省市縣市：臺南市	鄉鎮市區：南 區	村里：明亮里	鄰：015 鄰

序 號	調 整 之 街 路 門 牌	錯誤 註記	序 號	調 整 之 街 路 門 牌	錯誤 註記
1	金華路一段352巷106號		2	金華路一段352巷108號	
3	金華路一段352巷110號		4	金華路一段352巷112號	
5	金華路一段352巷116號		6	金華路一段352巷118號	
7	金華路一段352巷120號		8	金華路一段352巷122弄1號	
9	金華路一段352巷122弄2號		10	金華路一段352巷122弄3號	
11	金華路一段352巷122弄5號		12	金華路一段352巷122弄7號	
13	金華路一段352巷130弄2號				

臺南市府南戶政事務所





新舊里鄰門牌對照表

RLRP04120

戶政所別：臺南市府南戶政事務所

調整日期：107年01月29日

行 政 區 劃	調整前	省市縣市：臺南市	鄉鎮市區：南 區	村里：明亮里	鄰：010 鄰
	調整後	省市縣市：臺南市	鄉鎮市區：南 區	村里：明亮里	鄰：009 鄰

序 號	調 整 之 街 路 門 牌	錯誤 註記	序 號	調 整 之 街 路 門 牌	錯誤 註記
1	新都路462巷17號		2	新都路462巷17號二樓	
3	新都路462巷17號三樓		4	新都路462巷17號四樓	
5	新都路462巷17號五樓		6	新都路462巷19號	
7	新都路462巷19號二樓		8	新都路462巷19號三樓	
9	新都路462巷19號四樓		10	新都路462巷19號五樓	
11	新都路462巷21號		12	新都路462巷21號二樓	
13	新都路462巷21號三樓		14	新都路462巷21號四樓	
15	新都路462巷21號五樓		16	新都路462巷23號	
17	新都路462巷23號二樓		18	新都路462巷23號三樓	
19	新都路462巷23號四樓		20	新都路462巷23號五樓	
21	新都路462巷25號		22	新都路462巷25號二樓	
23	新都路462巷25號三樓		24	新都路462巷25號四樓	
25	新都路462巷25號五樓		26	新都路462巷27號	
27	新都路462巷27號二樓		28	新都路462巷27號三樓	





新舊里鄰門牌對照表

RLRP04120

戶政所別：臺南市府南戶政事務所

調整日期：107年01月29日

行 區	政 劃	調整前	省市縣市：臺南市	鄉鎮市區：南 區	村里：明亮里	鄰：010 鄰
		調整後	省市縣市：臺南市	鄉鎮市區：南 區	村里：明亮里	鄰：009 鄰

序 號	調 整 之 街 路 門 牌	錯 誤 註 記	序 號	調 整 之 街 路 門 牌	錯 誤 註 記
29	新都路462巷27號四樓		30	新都路462巷27號五樓	
31	新都路462巷29號		32	新都路462巷29號二樓	
33	新都路462巷29號三樓		34	新都路462巷29號四樓	
35	新都路462巷29號五樓		36	新都路462巷31號	
37	新都路462巷31號二樓		38	新都路462巷31號三樓	
39	新都路462巷31號四樓		40	新都路462巷31號五樓	
41	新都路462巷33號		42	新都路462巷33號二樓	
43	新都路462巷33號三樓		44	新都路462巷33號四樓	
45	新都路462巷33號五樓		46	新都路462巷35號二樓	
47	新都路462巷35號三樓		48	新都路462巷35號四樓	
49	新都路462巷35號五樓		50	新都路462巷37號	
51	新都路462巷37號二樓		52	新都路462巷37號三樓	
53	新都路462巷37號四樓		54	新都路462巷37號五樓	
55	新都路462巷39號		56	新都路462巷39號二樓	





新舊里鄰門牌對照表

RLRP04120

戶政所別：臺南市府南戶政事務所

調整日期：107年01月29日

行政區劃	調整前	省市縣市：臺南市	鄉鎮市區：南區	村里：明亮里	鄰：010鄰
	調整後	省市縣市：臺南市	鄉鎮市區：南區	村里：明亮里	鄰：009鄰

序號	調整之街路門牌	錯誤註記	序號	調整之街路門牌	錯誤註記
57	新都路462巷39號三樓		58	新都路462巷39號四樓	
59	新都路462巷39號五樓				

臺南市府南戶政事務所





新舊里鄰門牌對照表

RLRP04120

戶政所別：臺南市府南戶政事務所

調整日期：107年01月29日

行政區劃	調整前	省市縣市：臺南市	鄉鎮市區：南區	村里：明亮里	鄰：011鄰
	調整後	省市縣市：臺南市	鄉鎮市區：南區	村里：明亮里	鄰：013鄰

序號	調整之街路門牌	錯誤註記	序號	調整之街路門牌	錯誤註記
1	新都路396號				

臺南市府南戶政事務所





新 舊 里 鄰 門 牌 對 照 表

RLRP04120

戶政所別：臺南市府南戶政事務所

調整日期：107年01月29日

行 政 區 劃	調整前	省市縣市：臺南市	鄉鎮市區：南 區	村里：明亮里	鄰：012 鄰
	調整後	省市縣市：臺南市	鄉鎮市區：南 區	村里：明亮里	鄰：008 鄰

序 號	調 整 之 街 路 門 牌	錯 誤 註 記	序 號	調 整 之 街 路 門 牌	錯 誤 註 記
1	新都路436巷39號		2	新都路456號	
3	新都路462巷6號		4	新都路462巷8號	
5	新都路462巷10號		6	新都路462巷12號	
7	新都路462巷14號		8	新都路462巷16號	
9	新都路462巷18號		10	新都路462巷20號	
11	新都路462巷22號		12	新都路462巷24號	
13	新都路462巷26號				

臺南市府南戶政事務所





新舊里鄰門牌對照表

RLRP04120

戶政所別：臺南市府南戶政事務所

調整日期：107年01月29日

行 政 區 劃	調整前	省市縣市：臺南市	鄉鎮市區：南 區	村里：明亮里	鄰：014 鄰
	調整後	省市縣市：臺南市	鄉鎮市區：南 區	村里：明亮里	鄰：013 鄰

序 號	調 整 之 街 路 門 牌	錯誤 註記	序 號	調 整 之 街 路 門 牌	錯誤 註記
1	金華路一段352巷141弄1號		2	金華路一段352巷141弄2號	
3	金華路一段352巷141弄3號		4	金華路一段352巷141弄4號	
5	金華路一段352巷141弄5號		6	金華路一段352巷141弄6號	
7	金華路一段352巷141弄7號		8	金華路一段352巷141弄8號	
9	金華路一段352巷141弄9號		10	金華路一段352巷141弄10號	
11	金華路一段352巷141弄11號		12	金華路一段352巷141弄12號	
13	金華路一段352巷141弄13號		14	金華路一段352巷141弄15號	
15	金華路一段352巷141弄17號		16	金華路一段352巷141弄19號	
17	金華路一段352巷141弄21號		18	金華路一段352巷141弄23號	
19	金華路一段352巷141弄25號		20	金華路一段352巷141弄27號	
21	金華路一段352巷141弄29號		22	金華路一段352巷141弄31號	
23	金華路一段352巷141弄33號		24	金華路一段352巷141弄35號	
25	金華路一段352巷141弄37號		26	金華路一段352巷141弄39號	
27	金華路一段352巷143號		28	金華路一段352巷145號	





新舊里鄰門牌對照表

RLRP04120

戶政所別：臺南市府南戶政事務所

調整日期：107年01月29日

行 區	政 劃	調整前	省市縣市：臺南市	鄉鎮市區：南 區	村里：明亮里	鄰：014 鄰
		調整後	省市縣市：臺南市	鄉鎮市區：南 區	村里：明亮里	鄰：013 鄰

序 號	調 整 之 街 路 門 牌	錯誤 註記	序 號	調 整 之 街 路 門 牌	錯誤 註記
29	金華路一段352巷147號		30	金華路一段352巷149號	
31	金華路一段352巷151號		32	金華路一段352巷153號	

臺南市府南戶政事務所





新 舊 里 鄰 門 牌 對 照 表

RLRP04120

戶政所別：臺南市府南戶政事務所

調整日期：107年01月29日

行 政 區 劃	調整前	省市縣市：臺南市	鄉鎮市區：南 區	村里：明亮里	鄰：014 鄰
	調整後	省市縣市：臺南市	鄉鎮市區：南 區	村里：明亮里	鄰：015 鄰

序 號	調 整 之 街 路 門 牌	錯 誤 註 記	序 號	調 整 之 街 路 門 牌	錯 誤 註 記
1	金華路一段352巷113號		2	金華路一段352巷115號	
3	金華路一段352巷117號		4	金華路一段352巷119號	
5	金華路一段352巷121號		6	金華路一段352巷123號	
7	金華路一段352巷125號		8	金華路一段352巷127號	
9	金華路一段352巷129號		10	金華路一段352巷131號	
11	金華路一段352巷133號		12	金華路一段352巷135號	
13	金華路一段352巷137號		14	金華路一段352巷139號	

臺南市府南戶政事務所





RLRP04120

戶政所別：臺南市府南戶政事務所

調整日期：107年01月29日

新舊里鄰門牌對照表

行 政 區 劃	調整前	省市縣市：臺南市	鄉鎮市區：南 區	村里：明亮里	鄰：018 鄰
	調整後	省市縣市：臺南市	鄉鎮市區：南 區	村里：明亮里	鄰：017 鄰

序 號	調 整 之 街 路 門 牌	錯誤 註記	序 號	調 整 之 街 路 門 牌	錯誤 註記
1	金華路一段350號		2	金華路一段352巷67號	
3	金華路一段352巷69號		4	金華路一段352巷71號	
5	金華路一段352巷73號		6	金華路一段352巷75弄1號	
7	金華路一段352巷75弄2號		8	金華路一段352巷75弄3號	
9	金華路一段352巷75弄4號		10	金華路一段352巷75弄5號	
11	金華路一段352巷75弄6號		12	金華路一段352巷75弄7號	
13	金華路一段352巷75弄8號		14	金華路一段352巷75弄9號	
15	金華路一段352巷75弄10號		16	金華路一段352巷75弄11號	
17	金華路一段352巷75弄12號		18	金華路一段352巷75弄13號	
19	金華路一段352巷75弄14號		20	金華路一段352巷75弄15號	
21	金華路一段352巷75弄16號		22	金華路一段352巷75弄17號	
23	金華路一段352巷75弄18號		24	金華路一段352巷75弄19號	
25	金華路一段352巷75弄20號		26	金華路一段352巷75弄21號	
27	金華路一段352巷75弄22號		28	金華路一段352巷75弄24號	





新舊里鄰門牌對照表

RLRP04120

戶政所別：臺南市府南戶政事務所

調整日期：107年01月29日

行 區	政 劃	調整前	省市縣市：臺南市	鄉鎮市區：南 區	村里：明亮里	鄰：018 鄰
		調整後	省市縣市：臺南市	鄉鎮市區：南 區	村里：明亮里	鄰：017 鄰

序 號	調 整 之 街 路 門 牌	錯 誤 註 記	序 號	調 整 之 街 路 門 牌	錯 誤 註 記
29	金華路一段352巷75弄26號		30	金華路一段352巷75弄28號	
31	金華路一段352巷75弄30號		32	金華路一段352巷75弄30號之1	
33	金華路一段352巷75弄30號之2		34	金華路一段352巷75弄32號	
35	金華路一段352巷75弄34號		36	金華路一段352巷75弄36號	
37	金華路一段352巷75弄38號		38	金華路一段352巷75弄40號	
39	金華路一段352巷75弄42號		40	金華路一段352巷75弄46號	
41	金華路一段352巷75弄48號				

臺南市府南戶政事務所





新舊里鄰門牌對照表

RLRP04120

戶政所別：臺南市府南戶政事務所

調整日期：107年01月29日

行 區	政 劃	調整前	省市縣市：臺南市	鄉鎮市區：南 區	村里：明亮里	鄰：020 鄰
		調整後	省市縣市：臺南市	鄉鎮市區：南 區	村里：明亮里	鄰：019 鄰

序 號	調 整 之 街 路 門 牌	錯誤 註記	序 號	調 整 之 街 路 門 牌	錯誤 註記
1	金華路一段336巷62號		2	金華路一段336巷64號	
3	金華路一段336巷66號		4	金華路一段336巷68號	
5	金華路一段336巷70號		6	金華路一段336巷72號	
7	金華路一段336巷74號		8	金華路一段336巷78號	
9	金華路一段336巷80號		10	金華路一段336巷82號	
11	金華路一段336巷84號		12	金華路一段336巷86號	
13	金華路一段336巷88號		14	金華路一段352巷34弄27號	
15	金華路一段352巷34弄29號		16	金華路一段352巷34弄31號	
17	金華路一段352巷34弄33號		18	金華路一段352巷34弄35號	
19	金華路一段352巷34弄37號		20	金華路一段352巷34弄39號	
21	金華路一段352巷34弄41號		22	金華路一段352巷34弄43號	
23	金華路一段352巷34弄45號		24	金華路一段352巷34弄47號	
25	金華路一段352巷34弄49號		26	金華路一段352巷34弄51號	
27	金華路一段352巷34弄53號		28	金華路一段352巷34弄55號	





新舊里鄰門牌對照表

RLRP04120

戶政所別：臺南市府南戶政事務所

調整日期：107年01月29日

行 區	政 劃	調整前	省市縣市：臺南市	鄉鎮市區：南 區	村里：明亮里	鄰：020 鄰
		調整後	省市縣市：臺南市	鄉鎮市區：南 區	村里：明亮里	鄰：019 鄰

序 號	調 整 之 街 路 門 牌	錯 誤 註 記	序 號	調 整 之 街 路 門 牌	錯 誤 註 記
29	金華路一段352巷34弄57號		30	金華路一段352巷34弄59號	
31	金華路一段352巷34弄61號		32	金華路一段352巷34弄63號	
33	金華路一段352巷34弄65號		34	金華路一段352巷34弄67號	
35	金華路一段352巷34弄69號		36	金華路一段352巷34弄71號	

臺南市府南戶政事務所





新舊里鄰門牌對照表

RLRP04120

戶政所別：臺南市府南戶政事務所

調整日期：107年01月29日

行 區	政 劃	調整前	省市縣市：臺南市	鄉鎮市區：南 區	村里：明亮里	鄰：021 鄰
		調整後	省市縣市：臺南市	鄉鎮市區：南 區	村里：明亮里	鄰：018 鄰

序 號	調 整 之 街 路 門 牌	錯誤 註記	序 號	調 整 之 街 路 門 牌	錯誤 註記
1	金華路一段352巷34弄1號		2	金華路一段352巷34弄3號	
3	金華路一段352巷34弄5號		4	金華路一段352巷34弄7號	
5	金華路一段352巷34弄9號		6	金華路一段352巷34弄11號	
7	金華路一段352巷34弄13號		8	金華路一段352巷34弄15號	
9	金華路一段352巷34弄17號		10	金華路一段352巷34弄19號	
11	金華路一段352巷34弄21號		12	金華路一段352巷34弄23號	
13	金華路一段352巷34弄25號		14	金華路一段352巷36號	
15	金華路一段352巷38號		16	金華路一段352巷40號	
17	金華路一段352巷42號		18	金華路一段352巷44號	
19	金華路一段352巷46號		20	金華路一段352巷48號	
21	金華路一段352巷50號		22	金華路一段352巷52號	
23	金華路一段352巷54號		24	金華路一段352巷56號	
25	金華路一段352巷58號		26	金華路一段352巷60號	
27	金華路一段352巷62號		28	金華路一段352巷64號	





新舊里鄰門牌對照表

RLRP04120

戶政所別：臺南市府南戶政事務所

調整日期：107年01月29日

行	政	調整前	省市縣市：臺南市	鄉鎮市區：南 區	村里：明亮里	鄰：021 鄰
區	劃	調整後	省市縣市：臺南市	鄉鎮市區：南 區	村里：明亮里	鄰：018 鄰

序號	調整之街路門牌	錯誤註記	序號	調整之街路門牌	錯誤註記
29	金華路一段352巷66號		30	金華路一段352巷68號	
31	金華路一段352巷70號		32	金華路一段352巷72號	
33	金華路一段352巷74號		34	金華路一段352巷76號	
35	金華路一段352巷78號		36	金華路一段352巷80號	
37	金華路一段352巷82號		38	金華路一段352巷84號	
39	金華路一段352巷86號				

臺南市府南戶政事務所





新舊里鄰門牌對照表

RLRP04120

戶政所別：臺南市府南戶政事務所

調整日期：107年01月29日

行 區	政 劃	調整前	省市縣市：臺南市	鄉鎮市區：南 區	村里：明亮里	鄰：022 鄰
		調整後	省市縣市：臺南市	鄉鎮市區：南 區	村里：明亮里	鄰：018 鄰

序 號	調 整 之 街 路 門 牌	錯誤 註記	序 號	調 整 之 街 路 門 牌	錯誤 註記
1	金華路一段352巷88弄1號		2	金華路一段352巷88弄2號	
3	金華路一段352巷88弄3號		4	金華路一段352巷88弄4號	
5	金華路一段352巷88弄5號		6	金華路一段352巷88弄6號	
7	金華路一段352巷88弄7號		8	金華路一段352巷88弄8號	
9	金華路一段352巷88弄9號		10	金華路一段352巷88弄10號	
11	金華路一段352巷88弄11號		12	金華路一段352巷88弄12號	
13	金華路一段352巷88弄13號		14	金華路一段352巷88弄14號	
15	金華路一段352巷88弄15號		16	金華路一段352巷88弄16號	
17	金華路一段352巷88弄17號		18	金華路一段352巷88弄18號	
19	金華路一段352巷88弄19號		20	金華路一段352巷88弄20號	
21	金華路一段352巷88弄22號		22	金華路一段352巷88弄24號	
23	金華路一段352巷88弄26號		24	金華路一段352巷88弄28號	
25	金華路一段352巷88弄30號		26	金華路一段352巷88弄32號	
27	金華路一段352巷88弄34號		28	金華路一段352巷88弄36號	





新舊里鄰門牌對照表

RLRP04120

戶政所別：臺南市府南戶政事務所

調整日期：107年01月29日

行	政	調整前	省市縣市：臺南市	鄉鎮市區：南 區	村里：明亮里	鄰：022 鄰
區	劃	調整後	省市縣市：臺南市	鄉鎮市區：南 區	村里：明亮里	鄰：018 鄰

序號	調整之街路門牌	錯誤註記	序號	調整之街路門牌	錯誤註記
29	金華路一段352巷88弄38號		30	金華路一段352巷88弄40號	
31	金華路一段352巷88弄42號		32	金華路一段352巷90號	
33	金華路一段352巷92號		34	金華路一段352巷94號	
35	金華路一段352巷96號		36	金華路一段352巷98號	
37	金華路一段352巷100號				

臺南市府南戶政事務所





新舊里鄰門牌對照表

RLRP04120

戶政所別：臺南市府南戶政事務所

調整日期：107年01月29日

行 政 區 劃	調整前	省市縣市：臺南市	鄉鎮市區：南 區	村里：明亮里	鄰：023 鄰
	調整後	省市縣市：臺南市	鄉鎮市區：南 區	村里：明亮里	鄰：014 鄰

序 號	調 整 之 街 路 門 牌	錯誤 註記	序 號	調 整 之 街 路 門 牌	錯誤 註記
1	金華路一段356號		2	金華路一段392號	
3	金華路一段412號		4	金華路一段416號	
5	金華路一段418號		6	金華路一段420巷2號	
7	金華路一段420巷3號		8	金華路一段420巷8號	
9	金華路一段420巷9號		10	金華路一段420巷12號	
11	金華路一段420巷13號		12	金華路一段420巷15號	
13	金華路一段420巷17號		14	金華路一段420巷19號	
15	金華路一段420巷21號		16	金華路一段420巷23號	
17	金華路一段420巷25號		18	金華路一段420巷27號	
19	金華路一段420巷29號		20	金華路一段420巷31號	
21	金華路一段422號		22	金華路一段422之1號	
23	金華路一段426號		24	金華路一段430號	
25	金華路一段432號		26	金華路一段434號	
27	金華路一段436號		28	金華路一段438號	





新 舊 里 鄰 門 牌 對 照 表

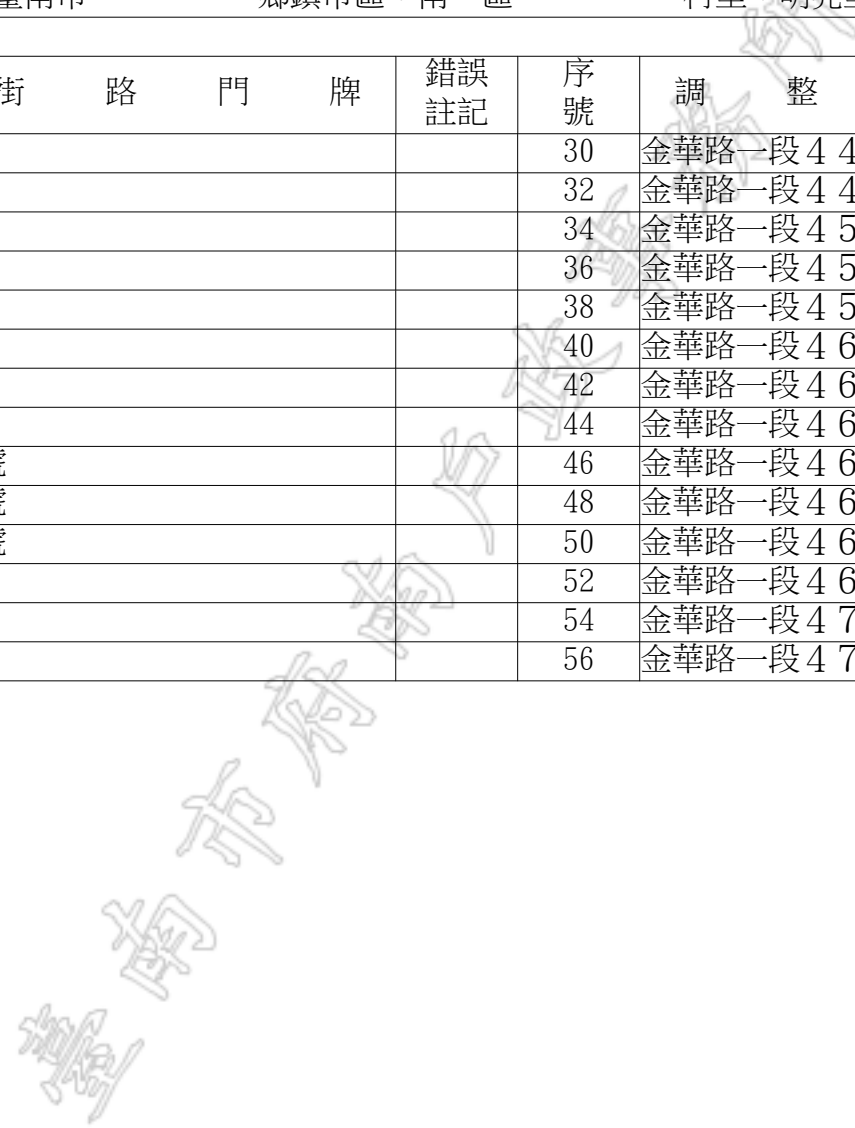
RLRP04120

戶政所別：臺南市府南戶政事務所

調整日期：107年01月29日

行 政 區 劃	調整前	省市縣市：臺南市	鄉鎮市區：南 區	村里：明亮里	鄰：023 鄰
	調整後	省市縣市：臺南市	鄉鎮市區：南 區	村里：明亮里	鄰：014 鄰

序 號	調 整 之 街 路 門 牌	錯誤 註記	序 號	調 整 之 街 路 門 牌	錯誤 註記
29	金華路一段440號		30	金華路一段442號	
31	金華路一段442號之2		32	金華路一段446號	
33	金華路一段448號		34	金華路一段450號	
35	金華路一段452號		36	金華路一段452之1號	
37	金華路一段456號		38	金華路一段458號	
39	金華路一段460巷1號		40	金華路一段460巷2號	
41	金華路一段460巷3號		42	金華路一段460巷5號	
43	金華路一段460巷7號		44	金華路一段460巷9號	
45	金華路一段460巷11號		46	金華路一段460巷13號	
47	金華路一段460巷15號		48	金華路一段460巷17號	
49	金華路一段460巷19號		50	金華路一段462號	
51	金華路一段464號		52	金華路一段466號	
53	金華路一段468號		54	金華路一段470號	
55	金華路一段472號		56	金華路一段472之1號	





新舊里鄰門牌對照表

RLRP04120

戶政所別：臺南市府南戶政事務所

調整日期：107年01月29日

行政區劃	調整前	省市縣市：臺南市	鄉鎮市區：南區	村里：明亮里	鄰：023鄰
	調整後	省市縣市：臺南市	鄉鎮市區：南區	村里：明亮里	鄰：014鄰

序號	調整之街路門牌	錯誤註記	序號	調整之街路門牌	錯誤註記
57	金華路一段476號		58	金華路一段478號	
59	金華路一段480號		60	金華路一段482號	

臺南市府南戶政事務所





新 舊 里 鄰 門 牌 對 照 表

RLRP04120

戶政所別：臺南市府南戶政事務所

調整日期：107年01月29日

行 政 區 劃	調整前	省市縣市：臺南市	鄉鎮市區：南 區	村里：明亮里	鄰：024 鄰
	調整後	省市縣市：臺南市	鄉鎮市區：南 區	村里：明亮里	鄰：014 鄰

序 號	調 整 之 街 路 門 牌	錯誤 註記	序 號	調 整 之 街 路 門 牌	錯誤 註記
1	金華路一段484巷2號		2	金華路一段484巷4號	
3	金華路一段484巷6號		4	金華路一段484巷8號	
5	金華路一段484巷10號		6	金華路一段484巷12號	
7	金華路一段484巷14號		8	金華路一段484巷16號	
9	金華路一段484巷18號		10	金華路一段484巷20號	
11	金華路一段484巷22號		12	金華路一段484巷24號	
13	金華路一段484巷26號		14	金華路一段484巷28號	
15	金華路一段484巷30號		16	金華路一段484巷32弄1號	
17	金華路一段484巷32弄3號		18	金華路一段484巷32弄5號	
19	金華路一段484巷32弄6號		20	金華路一段484巷32弄7號	
21	金華路一段484巷32弄8號		22	金華路一段484巷32弄9號	
23	金華路一段484巷32弄10號		24	金華路一段484巷32弄11號	
25	金華路一段484巷32弄12號		26	金華路一段484巷32弄13號	
27	金華路一段484巷32弄14號		28	金華路一段484巷32弄15號	





新舊里鄰門牌對照表

RLRP04120

戶政所別：臺南市府南戶政事務所

調整日期：107年01月29日

行 政 區 劃	調整前	省市縣市：臺南市	鄉鎮市區：南 區	村里：明亮里	鄰：024 鄰
	調整後	省市縣市：臺南市	鄉鎮市區：南 區	村里：明亮里	鄰：014 鄰

序 號	調 整 之 街 路 門 牌	錯誤 註記	序 號	調 整 之 街 路 門 牌	錯誤 註記
29	金華路一段484巷32弄16號		30	金華路一段484巷32弄17號	
31	金華路一段484巷32弄18號		32	金華路一段484巷32弄19號	
33	金華路一段484巷32弄20號		34	金華路一段484巷32弄21號	
35	金華路一段484巷32弄23號		36	金華路一段484巷32弄25號	
37	金華路一段484巷32弄27號		38	金華路一段484巷32弄29號	
39	金華路一段484巷34號		40	金華路一段484巷36號	
41	金華路一段484巷38號		42	金華路一段484巷40號	
43	金華路一段484巷42號		44	金華路一段484巷42之1號	
45	金華路一段484巷46號		46	金華路一段484巷48號	

臺南市府南戶政事務所





新舊里鄰門牌對照表

RLRP04120

戶政所別：臺南市府南戶政事務所

調整日期：107年01月29日

行 政 區 劃	調整前	省市縣市：臺南市	鄉鎮市區：南 區	村里：明亮里	鄰：025 鄰
	調整後	省市縣市：臺南市	鄉鎮市區：南 區	村里：明亮里	鄰：012 鄰

序 號	調 整 之 街 路 門 牌	錯誤 註記	序 號	調 整 之 街 路 門 牌	錯誤 註記
1	金華路一段484巷50弄1號		2	金華路一段484巷50弄2號	
3	金華路一段484巷50弄3號		4	金華路一段484巷50弄4號	
5	金華路一段484巷50弄5號		6	金華路一段484巷50弄6號	
7	金華路一段484巷50弄7號		8	金華路一段484巷50弄8號	
9	金華路一段484巷50弄9號		10	金華路一段484巷50弄10號	
11	金華路一段484巷50弄11號		12	金華路一段484巷50弄12號	
13	金華路一段484巷50弄13號		14	金華路一段484巷50弄14號	
15	金華路一段484巷50弄15號		16	金華路一段484巷50弄16號	
17	金華路一段484巷50弄17號		18	金華路一段484巷50弄18號	
19	金華路一段484巷50弄19號		20	金華路一段484巷50弄20號	
21	金華路一段484巷50弄21號		22	金華路一段484巷50弄22號	
23	金華路一段484巷50弄23號		24	金華路一段484巷50弄24號	
25	金華路一段484巷50弄25號		26	金華路一段484巷50弄26號	
27	金華路一段484巷50弄27號		28	金華路一段484巷50弄28號	





新 舊 里 鄰 門 牌 對 照 表

RLRP04120

戶政所別：臺南市府南戶政事務所

調整日期：107年01月29日

行 區	政 劃	調整前	省市縣市：臺南市	鄉鎮市區：南 區	村里：明亮里	鄰：025 鄰
		調整後	省市縣市：臺南市	鄉鎮市區：南 區	村里：明亮里	鄰：012 鄰

序 號	調 整 之 街 路 門 牌	錯誤 註記	序 號	調 整 之 街 路 門 牌	錯誤 註記
29	金華路一段484巷50弄29號		30	金華路一段484巷50弄30號	
31	金華路一段484巷50弄31號		32	金華路一段484巷52號	
33	金華路一段484巷52之1號		34	金華路一段484巷56號	
35	金華路一段484巷58號				

臺南市府南戶政事務所





新舊里鄰門牌對照表

RLRP04120

戶政所別：臺南市府南戶政事務所

調整日期：107年01月29日

行 區	政 劃	調整前	省市縣市：臺南市	鄉鎮市區：南 區	村里：明亮里	鄰：026 鄰
		調整後	省市縣市：臺南市	鄉鎮市區：南 區	村里：明亮里	鄰：012 鄰

序 號	調 整 之 街 路 門 牌	錯 誤 註 記	序 號	調 整 之 街 路 門 牌	錯 誤 註 記
1	金華路一段484巷60號		2	金華路一段484巷60號之1	
3	金華路一段484巷60號之2		4	金華路一段484巷60號之3	
5	金華路一段484巷60號之4		6	金華路一段484巷62號	
7	金華路一段484巷62號之1		8	金華路一段484巷62號之2	
9	金華路一段484巷62號之3		10	金華路一段484巷62號之4	
11	金華路一段484巷64號		12	金華路一段484巷64號之1	
13	金華路一段484巷64號之2		14	金華路一段484巷64號之3	
15	金華路一段484巷64號之4		16	金華路一段484巷66號	
17	金華路一段484巷66號之1		18	金華路一段484巷66號之2	
19	金華路一段484巷66號之3		20	金華路一段484巷66號之4	
21	金華路一段484巷68號		22	金華路一段484巷68號之1	
23	金華路一段484巷68號之2		24	金華路一段484巷68號之3	
25	金華路一段484巷68號之4		26	金華路一段484巷70號	
27	金華路一段484巷70號之1		28	金華路一段484巷70號之2	





新舊里鄰門牌對照表

RLRP04120

戶政所別：臺南市府南戶政事務所

調整日期：107年01月29日

行 區	政 劃	調整前	省市縣市：臺南市	鄉鎮市區：南 區	村里：明亮里	鄰：026 鄰
		調整後	省市縣市：臺南市	鄉鎮市區：南 區	村里：明亮里	鄰：012 鄰

序 號	調 整 之 街 路 門 牌	錯 誤 註 記	序 號	調 整 之 街 路 門 牌	錯 誤 註 記
29	金華路一段484巷70號之3		30	金華路一段484巷70號之4	
31	金華路一段484巷72號		32	金華路一段484巷72號之1	
33	金華路一段484巷72號之2		34	金華路一段484巷72號之3	
35	金華路一段484巷72號之4				

臺南市府南戶政事務所





RLRP04120

戶政所別：臺南市府南戶政事務所

調整日期：107年01月29日

新舊里鄰門牌對照表

行	政	調整前	省市縣市：臺南市	鄉鎮市區：南 區	村里：明亮里	鄰：027 鄰
區	劃	調整後	省市縣市：臺南市	鄉鎮市區：南 區	村里：明亮里	鄰：011 鄰

序號	調整之街路門牌	錯誤註記	序號	調整之街路門牌	錯誤註記
1	金華路一段484巷76號		2	金華路一段484巷78號	
3	金華路一段484巷80號		4	金華路一段484巷82號	
5	金華路一段484巷84號		6	金華路一段484巷86弄2號	
7	金華路一段484巷86弄3號		8	金華路一段484巷86弄4號	
9	金華路一段484巷86弄5號		10	金華路一段484巷86弄6號	
11	金華路一段484巷86弄7號		12	金華路一段484巷86弄8號	
13	金華路一段484巷86弄9號		14	金華路一段484巷86弄10號	
15	金華路一段484巷86弄11號		16	金華路一段484巷86弄12號	
17	金華路一段484巷86弄13號		18	金華路一段484巷86弄14號	
19	金華路一段484巷86弄15號		20	金華路一段484巷86弄16號	
21	金華路一段484巷86弄17號		22	金華路一段484巷86弄18號	
23	金華路一段484巷86弄19號		24	金華路一段484巷86弄20號	
25	金華路一段484巷86弄21號		26	金華路一段484巷86弄22號	
27	金華路一段484巷86弄23號		28	金華路一段484巷86弄24號	





RLRP04120

戶政所別：臺南市府南戶政事務所

調整日期：107年01月29日

新舊里鄰門牌對照表

行 政 區 劃	調整前	省市縣市：臺南市	鄉鎮市區：南 區	村里：明亮里	鄰：027 鄰
	調整後	省市縣市：臺南市	鄉鎮市區：南 區	村里：明亮里	鄰：011 鄰

序 號	調 整 之 街 路 門 牌	錯誤 註記	序 號	調 整 之 街 路 門 牌	錯誤 註記
29	金華路一段484巷86弄25號		30	金華路一段484巷86弄26號	
31	金華路一段484巷86弄27號		32	金華路一段484巷86弄28號	
33	金華路一段484巷86弄29號		34	金華路一段484巷86弄31號	
35	金華路一段484巷86弄33號		36	金華路一段484巷86弄35號	
37	金華路一段484巷86弄37號		38	金華路一段484巷88號	
39	金華路一段484巷90號		40	金華路一段484巷92號	
41	金華路一段484巷94號		42	金華路一段484巷112弄1號	
43	金華路一段484巷112弄3號		44	金華路一段484巷112弄5號	
45	金華路一段484巷112弄7號		46	金華路一段484巷112弄9號	
47	金華路一段484巷116號		48	金華路一段484巷118號	
49	金華路一段484巷120號		50	金華路一段484巷122號	
51	金華路一段484巷126號		52	金華路一段484巷128號	
53	金華路一段484巷130弄1號		54	金華路一段484巷130弄3號	
55	金華路一段484巷130弄5號		56	金華路一段484巷130弄7號	





新舊里鄰門牌對照表

RLRP04120

戶政所別：臺南市府南戶政事務所

調整日期：107年01月29日

行 區	政 劃	調整前	省市縣市：臺南市	鄉鎮市區：南 區	村里：明亮里	鄰：027 鄰
		調整後	省市縣市：臺南市	鄉鎮市區：南 區	村里：明亮里	鄰：011 鄰

序 號	調 整 之 街 路 門 牌	錯 誤 註 記	序 號	調 整 之 街 路 門 牌	錯 誤 註 記
57	金華路一段484巷130弄9號		58	金華路一段484巷130弄11號	
59	金華路一段484巷132號		60	金華路一段484巷136號	
61	金華路一段484巷138號		62	金華路一段484巷140號	
63	金華路一段484巷142號		64	金華路一段484巷146號	

臺南市府南戶政事務所





新舊里鄰門牌對照表

RLRP04120

戶政所別：臺南市府南戶政事務所

調整日期：107年01月29日

行 區	政 劃	調整前	省市縣市：臺南市	鄉鎮市區：南 區	村里：明亮里	鄰：028 鄰
		調整後	省市縣市：臺南市	鄉鎮市區：南 區	村里：明亮里	鄰：010 鄰

序 號	調 整 之 街 路 門 牌	錯誤 註記	序 號	調 整 之 街 路 門 牌	錯誤 註記
1	金華路一段484巷180號		2	金華路一段484巷206號	
3	金華路一段484巷208號		4	金華路一段484巷212號之1	
5	金華路一段484巷214號		6	金華路一段484巷216號	
7	金華路一段484巷218號		8	金華路一段484巷220弄1號	
9	金華路一段484巷220弄2號		10	金華路一段484巷220弄3號	
11	金華路一段484巷220弄5號		12	金華路一段484巷220弄6號	
13	金華路一段484巷220弄7號		14	金華路一段484巷220弄8號	
15	金華路一段484巷220弄9號		16	金華路一段484巷220弄10號	
17	金華路一段484巷220弄11號		18	金華路一段484巷220弄12號	
19	金華路一段484巷220弄13號		20	金華路一段484巷220弄14號	
21	金華路一段484巷220弄15號		22	金華路一段484巷220弄16號	
23	金華路一段484巷220弄17號		24	金華路一段484巷220弄18號	
25	金華路一段484巷220弄19號		26	金華路一段484巷220弄20號	
27	金華路一段484巷220弄21號		28	金華路一段484巷220弄22號	





新舊里鄰門牌對照表

RLRP04120

戶政所別：臺南市府南戶政事務所

調整日期：107年01月29日

行 政 區 劃	調整前	省市縣市：臺南市	鄉鎮市區：南 區	村里：明亮里	鄰：028 鄰
	調整後	省市縣市：臺南市	鄉鎮市區：南 區	村里：明亮里	鄰：010 鄰

序 號	調 整 之 街 路 門 牌	錯誤 註記	序 號	調 整 之 街 路 門 牌	錯誤 註記
29	金華路一段484巷220弄23號		30	金華路一段484巷220弄24號	
31	金華路一段484巷240弄1號		32	金華路一段484巷240弄2號	
33	金華路一段484巷240弄3號		34	金華路一段484巷240弄4號	
35	金華路一段484巷240弄5號		36	金華路一段484巷240弄6號	
37	金華路一段484巷240弄7號		38	金華路一段484巷240弄8號	
39	金華路一段484巷240弄9號		40	金華路一段484巷240弄10號	
41	金華路一段484巷240弄11號		42	金華路一段484巷240弄12號	
43	金華路一段484巷240弄13號		44	金華路一段484巷240弄14號	
45	金華路一段484巷240弄15號		46	金華路一段484巷240弄16號	
47	金華路一段484巷240弄17號		48	金華路一段484巷240弄18號	
49	金華路一段484巷240弄19號		50	金華路一段484巷240弄20號	
51	金華路一段484巷240弄21號		52	金華路一段484巷240弄22號	
53	金華路一段484巷240弄23號		54	金華路一段484巷240弄24號	
55	金華路一段484巷240弄25號		56	金華路一段484巷240弄26號	





新舊里鄰門牌對照表

RLRP04120

戶政所別：臺南市府南戶政事務所

調整日期：107年01月29日

行 區	政 劃	調整前	省市縣市：臺南市	鄉鎮市區：南 區	村里：明亮里	鄰：028 鄰
		調整後	省市縣市：臺南市	鄉鎮市區：南 區	村里：明亮里	鄰：010 鄰

序 號	調 整 之 街 路 門 牌	錯 誤 註 記	序 號	調 整 之 街 路 門 牌	錯 誤 註 記
57	金華路一段484巷240弄27號		58	金華路一段484巷240弄28號	
59	金華路一段484巷240弄29號		60	金華路一段484巷240弄30號	
61	金華路一段484巷240弄31號		62	金華路一段484巷240弄32號	
63	金華路一段484巷240弄33號		64	金華路一段484巷240弄34號	
65	金華路一段484巷240弄35號		66	金華路一段484巷240弄37號	
67	金華路一段484巷240弄39號		68	金華路一段484巷240弄41號	

臺南市府南戶政事務所





新舊里鄰門牌對照表

RLRP04120

戶政所別：臺南市府南戶政事務所

調整日期：107年01月29日

行 政 區 劃	調整前	省市縣市：臺南市	鄉鎮市區：南 區	村里：明亮里	鄰：029 鄰
	調整後	省市縣市：臺南市	鄉鎮市區：南 區	村里：明亮里	鄰：006 鄰

序號	調 整 之 街 路 門 牌	錯誤註記	序號	調 整 之 街 路 門 牌	錯誤註記
1	永成路三段195號		2	永成路三段197號	
3	永成路三段199號		4	永成路三段205號	
5	永成路三段217號		6	永成路三段219號	
7	永成路三段221號		8	永成路三段223號	
9	永成路三段225號		10	永成路三段227號	
11	永成路三段229號		12	永成路三段241號	
13	金華路一段484巷244弄1號		14	金華路一段484巷244弄1號之1	
15	金華路一段484巷244弄2號		16	金華路一段484巷244弄3號	
17	金華路一段484巷244弄4號		18	金華路一段484巷244弄5號	
19	金華路一段484巷244弄6號		20	金華路一段484巷244弄7號	
21	金華路一段484巷244弄8號		22	金華路一段484巷244弄9號	
23	金華路一段484巷244弄10號		24	金華路一段484巷244弄11號	
25	金華路一段484巷244弄12號		26	金華路一段484巷244弄13號	
27	金華路一段484巷244弄14號		28	金華路一段484巷244弄15號	





RLRP04120

戶政所別：臺南市府南戶政事務所

調整日期：107年01月29日

新舊里鄰門牌對照表

行 區	政 劃	調整前	省市縣市：臺南市	鄉鎮市區：南 區	村里：明亮里	鄰：029 鄰
		調整後	省市縣市：臺南市	鄉鎮市區：南 區	村里：明亮里	鄰：006 鄰

序 號	調 整 之 街 路 門 牌	錯誤 註記	序 號	調 整 之 街 路 門 牌	錯誤 註記
29	金華路一段484巷244弄16號		30	金華路一段484巷244弄17號	
31	金華路一段484巷244弄18號		32	金華路一段484巷244弄19號	
33	金華路一段484巷244弄20號		34	金華路一段484巷244弄21號	
35	金華路一段484巷244弄22號		36	金華路一段484巷244弄23號	
37	金華路一段484巷244弄24號		38	金華路一段484巷244弄25號	
39	金華路一段484巷244弄26號		40	金華路一段484巷244弄27號	
41	金華路一段484巷244弄28號		42	金華路一段484巷244弄29號	
43	金華路一段484巷244弄30號		44	金華路一段484巷244弄31號	
45	金華路一段484巷244弄32號		46	金華路一段484巷244弄33號	
47	金華路一段484巷244弄34號		48	金華路一段484巷244弄35號	
49	金華路一段484巷244弄36號		50	金華路一段484巷244弄37號	
51	金華路一段484巷244弄38號		52	金華路一段484巷244弄39號	
53	金華路一段484巷244弄40號		54	金華路一段484巷244弄41號	
55	金華路一段484巷244弄42號		56	金華路一段484巷244弄43號	





新 舊 里 鄰 門 牌 對 照 表

RLRP04120

戶政所別：臺南市府南戶政事務所

調整日期：107年01月29日

行 區	政 劃	調整前	省市縣市：臺南市	鄉鎮市區：南 區	村里：明亮里	鄰：029 鄰
		調整後	省市縣市：臺南市	鄉鎮市區：南 區	村里：明亮里	鄰：006 鄰

序 號	調 整 之 街 路 門 牌	錯 誤 註 記	序 號	調 整 之 街 路 門 牌	錯 誤 註 記
57	金華路一段484巷244弄44號		58	金華路一段484巷244弄45號	
59	金華路一段484巷244弄46號		60	金華路一段484巷244弄48號	
61	金華路一段484巷244弄50號		62	金華路一段484巷244弄52號	
63	金華路一段484巷244弄54號				

臺南市府南戶政事務所





新 舊 里 鄰 門 牌 對 照 表

RLRP04120

戶政所別：臺南市府南戶政事務所

調整日期：107年01月29日

行 政 區 劃	調整前	省市縣市：臺南市	鄉鎮市區：南 區	村里：喜東里	鄰：006 鄰
	調整後	省市縣市：臺南市	鄉鎮市區：南 區	村里：喜東里	鄰：005 鄰

序 號	調 整 之 街 路 門 牌	錯 誤 註 記	序 號	調 整 之 街 路 門 牌	錯 誤 註 記
1	喜樹路79號		2	喜樹路79號之1	
3	喜樹路81號		4	喜樹路81號之2	
5	喜樹路83號		6	喜樹路83號之1	
7	喜樹路93號		8	喜樹路93號之1	
9	喜樹路95巷1號		10	喜樹路97號	
11	喜樹路105號		12	喜樹路109號	
13	喜樹路113號		14	喜樹路115巷1號	
15	喜樹路115巷2號		16	喜樹路117號	
17	喜樹路117號之1		18	喜樹路117號之2	
19	喜樹路121號		20	喜樹路123號	
21	喜樹路125號		22	喜樹路127巷1號	
23	喜樹路127巷2號		24	喜樹路129號	
25	喜樹路133號				





新舊里鄰門牌對照表

RLRP04120

戶政所別：臺南市府南戶政事務所

調整日期：107年01月29日

行	政	調整前	省市縣市：臺南市	鄉鎮市區：南 區	村里：喜東里	鄰：012 鄰
區	劃	調整後	省市縣市：臺南市	鄉鎮市區：南 區	村里：喜東里	鄰：006 鄰

序號	調整之街路門牌	錯誤註記	序號	調整之街路門牌	錯誤註記
1	明興路653號		2	明興路655巷2號	
3	明興路655巷5號		4	明興路655巷6號	
5	明興路655巷7號		6	明興路655巷8號	
7	明興路655巷9號		8	明興路655巷10號	
9	明興路655巷11號		10	明興路655巷12號	
11	明興路655巷13號		12	明興路655巷15號	
13	明興路655巷16號		14	明興路655巷17號	
15	明興路655巷18號		16	明興路655巷19弄2號	
17	明興路655巷19弄6號		18	明興路655巷19弄8號	
19	明興路655巷19弄12號		20	明興路655巷19弄16號	
21	明興路655巷19弄18號		22	明興路655巷19弄22號	
23	明興路655巷19弄26號		24	明興路655巷19弄28號	
25	明興路655巷19弄32號		26	明興路655巷20號	
27	明興路655巷22號		28	明興路655巷23號	





新舊里鄰門牌對照表

RLRP04120

戶政所別：臺南市府南戶政事務所

調整日期：107年01月29日

行 政 區 劃	調整前	省市縣市：臺南市	鄉鎮市區：南 區	村里：喜東里	鄰：012 鄰
	調整後	省市縣市：臺南市	鄉鎮市區：南 區	村里：喜東里	鄰：006 鄰

序 號	調 整 之 街 路 門 牌	錯誤 註記	序 號	調 整 之 街 路 門 牌	錯誤 註記
29	明興路655巷23之1號		30	明興路655巷23之2號	
31	明興路655巷23之3號		32	明興路655巷23之5號	
33	明興路655巷23之6號		34	明興路655巷23之7號	
35	明興路655巷23之8號		36	明興路655巷23之9號	
37	明興路655巷23之11號		38	明興路655巷23之12號	
39	明興路655巷23之13號		40	明興路655巷23之15號	
41	明興路655巷23之16號		42	明興路655巷25號	
43	明興路655巷25之1號		44	明興路655巷25之2號	
45	明興路655巷25之3號		46	明興路655巷25之5號	
47	明興路655巷25之6號		48	明興路655巷25之7號	
49	明興路655巷25之8號		50	明興路655巷25之9號	
51	明興路655巷25之11號		52	明興路655巷25之12號	
53	明興路655巷25之13號		54	明興路655巷25之15號	
55	明興路655巷25之16號		56	明興路655巷26號	





新舊里鄰門牌對照表

RLRP04120

戶政所別：臺南市府南戶政事務所

調整日期：107年01月29日

行 政 區 劃	調整前	省市縣市：臺南市	鄉鎮市區：南 區	村里：喜東里	鄰：012 鄰
	調整後	省市縣市：臺南市	鄉鎮市區：南 區	村里：喜東里	鄰：006 鄰

序 號	調 整 之 街 路 門 牌	錯誤 註記	序 號	調 整 之 街 路 門 牌	錯誤 註記
57	明興路655巷28號		58	明興路655巷30號	
59	明興路655巷32號		60	明興路655巷36號	
61	明興路655巷38號		62	明興路655巷40號	
63	明興路655巷42號		64	明興路655巷46號	
65	明興路655巷48號		66	明興路655巷50號	
67	明興路657號		68	明興路659號	
69	明興路661號		70	明興路663號	
71	明興路665號		72	明興路667號	
73	明興路669號		74	明興路671號	
75	明興路673號		76	明興路675號	
77	明興路677號		78	明興路679號	
79	明興路679號之20				

臺南市府南戶政事務所





新舊里鄰門牌對照表

RLRP04120

戶政所別：臺南市府南戶政事務所

調整日期：107年01月29日

行	政	調整前	省市縣市：臺南市	鄉鎮市區：南 區	村里：喜東里	鄰：012 鄰
區	劃	調整後	省市縣市：臺南市	鄉鎮市區：南 區	村里：喜東里	鄰：013 鄰

序號	調整之街路門牌	錯誤註記	序號	調整之街路門牌	錯誤註記
1	明興路693號		2	明興路695號	
3	明興路697號		4	明興路699號	
5	明興路701號		6	明興路703號	
7	明興路705號		8	明興路707號	
9	明興路709號		10	明興路711號	
11	明興路713號		12	明興路715號	
13	明興路717號		14	明興路719號	
15	明興路721號		16	明興路723號	
17	明興路725號		18	明興路727號	
19	明興路729號		20	明興路731號	
21	明興路733號		22	明興路735巷1號	
23	明興路735巷3號		24	明興路735巷5號	
25	明興路735巷7號		26	明興路735巷9號	
27	明興路735巷11號		28	明興路735巷13號	





新舊里鄰門牌對照表

RLRP04120

戶政所別：臺南市府南戶政事務所

調整日期：107年01月29日

行 政 區 劃	調整前	省市縣市：臺南市	鄉鎮市區：南 區	村里：喜東里	鄰：012 鄰
	調整後	省市縣市：臺南市	鄉鎮市區：南 區	村里：喜東里	鄰：013 鄰

序 號	調 整 之 街 路 門 牌	錯誤 註記	序 號	調 整 之 街 路 門 牌	錯誤 註記
29	明興路735巷15號		30	明興路735巷17弄1號	
31	明興路735巷17弄2號		32	明興路735巷17弄3號	
33	明興路735巷17弄5號		34	明興路735巷17弄6號	
35	明興路735巷17弄7號		36	明興路735巷17弄8號	
37	明興路735巷17弄9號		38	明興路735巷17弄10號	
39	明興路735巷17弄11號		40	明興路735巷17弄12號	
41	明興路735巷17弄13號		42	明興路735巷17弄15號	
43	明興路735巷17弄16號		44	明興路735巷17弄17號	
45	明興路735巷17弄18號		46	明興路735巷17弄19號	
47	明興路735巷17弄21號		48	明興路735巷17弄23號	
49	明興路735巷17弄25號		50	明興路735巷17弄27號	
51	明興路735巷17弄29號		52	明興路735巷17弄30號	
53	明興路735巷17弄31號		54	明興路735巷17弄32號	
55	明興路735巷17弄33號		56	明興路735巷17弄35號	





新 舊 里 鄰 門 牌 對 照 表

RLRP04120

戶政所別：臺南市府南戶政事務所

調整日期：107年01月29日

行 區	政 劃	調整前	省市縣市：臺南市	鄉鎮市區：南 區	村里：喜東里	鄰：012 鄰
		調整後	省市縣市：臺南市	鄉鎮市區：南 區	村里：喜東里	鄰：013 鄰

序 號	調 整 之 街 路 門 牌	錯 誤 註 記	序 號	調 整 之 街 路 門 牌	錯 誤 註 記
57	明興路735巷17弄36號		58	明興路735巷17弄38號	
59	明興路735巷17弄40號		60	明興路735巷17弄42號	
61	明興路735巷17弄46號		62	明興路735巷19號	
63	明興路735巷21號		64	明興路735巷23號	
65	明興路735巷25號		66	明興路735巷27號	
67	明興路735巷29號		68	明興路735巷31號	
69	明興路835號				

臺南市府南戶政事務所





新舊里鄰門牌對照表

RLRP04120

戶政所別：臺南市府南戶政事務所

調整日期：107年01月29日

行 區	政 劃	調整前	省市縣市：臺南市	鄉鎮市區：南 區	村里：喜北里	鄰：010 鄰
		調整後	省市縣市：臺南市	鄉鎮市區：南 區	村里：喜北里	鄰：011 鄰

序 號	調 整 之 街 路 門 牌	錯誤 註記	序 號	調 整 之 街 路 門 牌	錯誤 註記
1	喜樹路146巷1號		2	喜樹路146巷5號	
3	喜樹路146巷7號		4	喜樹路146巷9號	
5	喜樹路146巷11號		6	喜樹路146巷13號	
7	喜樹路148號		8	喜樹路150號	
9	喜樹路152號		10	喜樹路154號	
11	喜樹路156號		12	喜樹路158號	
13	喜樹路160號		14	喜樹路162號	
15	喜樹路166號		16	喜樹路168巷2弄1號	
17	喜樹路168巷2弄2號		18	喜樹路168巷2弄3號	
19	喜樹路168巷2弄4號		20	喜樹路168巷2弄5號	
21	喜樹路168巷2弄6號		22	喜樹路168巷2弄7號	
23	喜樹路168巷2弄8號		24	喜樹路168巷2弄9號	
25	喜樹路168巷2弄10號		26	喜樹路168巷2弄11號	





新舊里鄰門牌對照表

RLRP04120

戶政所別：臺南市府南戶政事務所

調整日期：107年01月29日

行 政 區 劃	調整前	省市縣市：臺南市	鄉鎮市區：南 區	村里：喜北里	鄰：015 鄰
	調整後	省市縣市：臺南市	鄉鎮市區：南 區	村里：喜北里	鄰：010 鄰

序 號	調 整 之 街 路 門 牌	錯誤 註記	序 號	調 整 之 街 路 門 牌	錯誤 註記
1	喜樹路222巷54弄1號		2	喜樹路222巷54弄1號之1	
3	喜樹路222巷54弄1號之2		4	喜樹路222巷54弄1號之3	
5	喜樹路222巷54弄1之2號		6	喜樹路222巷54弄2號	
7	喜樹路222巷54弄3號		8	喜樹路222巷54弄4號	
9	喜樹路222巷54弄5號		10	喜樹路222巷56號	
11	喜樹路222巷60號		12	喜樹路222巷62號	
13	喜樹路222巷68號		14	喜樹路222巷70號	
15	喜樹路222巷76號		16	喜樹路222巷92弄7號	
17	喜樹路222巷92弄8號		18	喜樹路222巷92弄9號	
19	喜樹路222巷92弄10號		20	喜樹路222巷92弄11號	
21	喜樹路222巷92弄12號		22	喜樹路222巷92弄14號	

臺南市府南戶政事務所





新舊里鄰門牌對照表

RLRP04120

戶政所別：臺南市府南戶政事務所

調整日期：107年01月29日

行 政 區 劃	調整前	省市縣市：臺南市	鄉鎮市區：南 區	村里：喜北里	鄰：016 鄰
	調整後	省市縣市：臺南市	鄉鎮市區：南 區	村里：喜北里	鄰：010 鄰

序 號	調 整 之 街 路 門 牌	錯誤 註記	序 號	調 整 之 街 路 門 牌	錯誤 註記
1	喜明街115號		2	喜樹路222巷49號	
3	喜樹路222巷51號		4	喜樹路222巷53號	
5	喜樹路222巷55號		6	喜樹路222巷57號	
7	喜樹路222巷59號		8	喜樹路222巷61號	
9	喜樹路222巷63號		10	喜樹路222巷78號	
11	喜樹路222巷80號		12	喜樹路222巷82號	
13	喜樹路222巷84號		14	喜樹路222巷86號	
15	喜樹路222巷88號		16	喜樹路222巷90號	
17	喜樹路222巷92號		18	喜樹路222巷92弄1號	
19	喜樹路222巷92弄2號		20	喜樹路222巷92弄3號	
21	喜樹路222巷92弄4號		22	喜樹路222巷92弄5號	
23	喜樹路222巷92弄6號		24	喜樹路222巷94號	
25	喜樹路222巷96號		26	喜樹路222巷98號	
27	喜樹路222巷98之1號		28	喜樹路222巷102號	





新舊里鄰門牌對照表

RLRP04120

戶政所別：臺南市府南戶政事務所

調整日期：107年01月29日

行	政	調整前	省市縣市：臺南市	鄉鎮市區：南 區	村里：喜北里	鄰：016 鄰
區	劃	調整後	省市縣市：臺南市	鄉鎮市區：南 區	村里：喜北里	鄰：010 鄰

序號	調整之街路門牌	錯誤註記	序號	調整之街路門牌	錯誤註記
29	喜樹路222巷102號之1		30	喜樹路222巷102之2號	
31	喜樹路222巷115號		32	喜樹路222巷116號	
33	喜樹路222巷117號		34	喜樹路222巷127號	
35	濱南路486號		36	濱南路487號	
37	濱南路491號				

臺南市府南戶政事務所





新舊里鄰門牌對照表

RLRP04120

戶政所別：臺南市府南戶政事務所

調整日期：107年01月29日

行政區劃	調整前	省市縣市：臺南市	鄉鎮市區：南區	村里：喜南里	鄰：001鄰
	調整後	省市縣市：臺南市	鄉鎮市區：南區	村里：喜南里	鄰：002鄰

序號	調整之街路門牌	錯誤註記	序號	調整之街路門牌	錯誤註記
1	喜樹路302巷15弄1號				

臺南市府南戶政事務所





新 舊 里 鄰 門 牌 對 照 表

RLRP04120

戶政所別：臺南市府南戶政事務所

調整日期：107年01月29日

行 政 區 劃	調整前	省市縣市：臺南市	鄉鎮市區：南 區	村里：喜南里	鄰：002 鄰
	調整後	省市縣市：臺南市	鄉鎮市區：南 區	村里：喜南里	鄰：001 鄰

序 號	調 整 之 街 路 門 牌	錯 誤 註 記	序 號	調 整 之 街 路 門 牌	錯 誤 註 記
1	喜樹路316巷34號		2	喜樹路316巷36號	
3	喜樹路316巷40號		4	喜樹路326號	
5	喜樹路328號		6	喜樹路334號	
7	喜樹路336號		8	喜樹路338號	

臺南市府南戶政事務所





新舊里鄰門牌對照表

RLRP04120

戶政所別：臺南市府南戶政事務所

調整日期：107年01月29日

行 政 區 劃	調整前	省市縣市：臺南市	鄉鎮市區：南 區	村里：喜南里	鄰：003 鄰
	調整後	省市縣市：臺南市	鄉鎮市區：南 區	村里：喜南里	鄰：002 鄰

序 號	調 整 之 街 路 門 牌	錯誤 註記	序 號	調 整 之 街 路 門 牌	錯誤 註記
1	喜樹路302巷15弄11號		2	喜樹路302巷15弄13號	
3	喜樹路302巷15弄32號		4	喜樹路302巷15弄34號	
5	喜樹路340巷22號		6	喜樹路340巷24號	
7	喜樹路340巷26號		8	喜樹路340巷30號	
9	喜樹路340巷32號		10	喜樹路340巷34號	
11	喜樹路340巷36號		12	喜樹路340巷40號	
13	喜樹路340巷42號		14	喜樹路340巷44號	
15	喜樹路340巷46號		16	喜樹路340巷46號之1	
17	喜樹路340巷56號				

臺南市府南戶政事務所





新舊里鄰門牌對照表

RLRP04120

戶政所別：臺南市府南戶政事務所

調整日期：107年01月29日

行政區劃	調整前	省市縣市：臺南市	鄉鎮市區：南區	村里：喜南里	鄰：003鄰
	調整後	省市縣市：臺南市	鄉鎮市區：南區	村里：喜南里	鄰：006鄰

序號	調整之街路門牌	錯誤註記	序號	調整之街路門牌	錯誤註記
1	喜樹路302巷27弄10號之2		2	喜樹路302巷27弄10號之3	
3	喜樹路302巷27弄24號		4	喜樹路302巷27弄26號	

臺南市府南戶政事務所





新舊里鄰門牌對照表

RLRP04120

戶政所別：臺南市府南戶政事務所

調整日期：107年01月29日

行 區	政 劃	調整前	省市縣市：臺南市	鄉鎮市區：南 區	村里：喜南里	鄰：004 鄰
		調整後	省市縣市：臺南市	鄉鎮市區：南 區	村里：喜南里	鄰：002 鄰

序 號	調 整 之 街 路 門 牌	錯誤 註記	序 號	調 整 之 街 路 門 牌	錯誤 註記
1	喜樹路302巷15弄3號		2	喜樹路302巷15弄5號	
3	喜樹路302巷15弄8號		4	喜樹路302巷15弄12號	
5	喜樹路302巷15弄20號		6	喜樹路302巷15弄22號	
7	喜樹路302巷15弄24號		8	喜樹路302巷15弄28號	

臺南市府南戶政事務所





新舊里鄰門牌對照表

RLRP04120

戶政所別：臺南市府南戶政事務所

調整日期：107年01月29日

行 政 區 劃	調整前	省市縣市：臺南市	鄉鎮市區：南 區	村里：喜南里	鄰：004 鄰
	調整後	省市縣市：臺南市	鄉鎮市區：南 區	村里：喜南里	鄰：006 鄰

序 號	調 整 之 街 路 門 牌	錯誤 註記	序 號	調 整 之 街 路 門 牌	錯誤 註記
1	喜樹路96號		2	喜樹路98號	
3	喜樹路302巷27弄2號		4	喜樹路302巷27弄4號	
5	喜樹路302巷27弄6號		6	喜樹路302巷27弄7號	
7	喜樹路302巷27弄8號		8	喜樹路302巷27弄9號	
9	喜樹路302巷27弄10號		10	喜樹路302巷27弄10號之1	
11	喜樹路302巷27弄11號		12	喜樹路302巷27弄16號	
13	喜樹路340巷92號		14	喜樹路340巷96號	

臺南市府南戶政事務所





新舊里鄰門牌對照表

RLRP04120

戶政所別：臺南市府南戶政事務所

調整日期：107年01月29日

行政區	調整前	省市縣市：臺南市	鄉鎮市區：南區	村里：喜南里	鄰：005鄰
	調整後	省市縣市：臺南市	鄉鎮市區：南區	村里：喜南里	鄰：002鄰

序號	調整之街路門牌	錯誤註記	序號	調整之街路門牌	錯誤註記
1	喜樹路302巷15弄2號		2	喜樹路302巷15弄4號	
3	喜樹路302巷15弄6號				

臺南市府南戶政事務所





新 舊 里 鄰 門 牌 對 照 表

RLRP04120

戶政所別：臺南市府南戶政事務所

調整日期：107年01月29日

行 區	政 劃	調整前	省市縣市：臺南市	鄉鎮市區：南 區	村里：喜南里	鄰：005 鄰
		調整後	省市縣市：臺南市	鄉鎮市區：南 區	村里：喜南里	鄰：006 鄰

序 號	調 整 之 街 路 門 牌	錯 誤 註 記	序 號	調 整 之 街 路 門 牌	錯 誤 註 記
1	喜樹路302巷21號		2	喜樹路302巷23號	
3	喜樹路302巷27弄1號		4	喜樹路302巷27弄5號	
5	喜樹路302巷31號		6	喜樹路302巷33號	
7	喜樹路302巷35號		8	喜樹路302巷37號	
9	喜樹路302巷39號				

臺南市府南戶政事務所





新舊里鄰門牌對照表

RLRP04120

戶政所別：臺南市府南戶政事務所

調整日期：107年01月29日

行政區劃	調整前	省市縣市：臺南市	鄉鎮市區：南區	村里：喜南里	鄰：005鄰
	調整後	省市縣市：臺南市	鄉鎮市區：南區	村里：喜南里	鄰：009鄰

序號	調整之街路門牌	錯誤註記	序號	調整之街路門牌	錯誤註記
1	喜樹路302巷36號		2	喜樹路302巷38號	
3	喜樹路302巷40號				

臺南市府南戶政事務所





新舊里鄰門牌對照表

RLRP04120

戶政所別：臺南市府南戶政事務所

調整日期：107年01月29日

行政區劃	調整前	省市縣市：臺南市	鄉鎮市區：南區	村里：喜南里	鄰：006鄰
	調整後	省市縣市：臺南市	鄉鎮市區：南區	村里：喜南里	鄰：008鄰

序號	調整之街路門牌	錯誤註記	序號	調整之街路門牌	錯誤註記
1	喜樹路340巷118號		2	喜樹路340巷120號	

臺南市府南戶政事務所





新舊里鄰門牌對照表

RLRP04120

戶政所別：臺南市府南戶政事務所

調整日期：107年01月29日

行 區	政 劃	調整前	省市縣市：臺南市	鄉鎮市區：南 區	村里：喜南里	鄰：006 鄰
		調整後	省市縣市：臺南市	鄉鎮市區：南 區	村里：喜南里	鄰：009 鄰

序 號	調 整 之 街 路 門 牌	錯誤 註記	序 號	調 整 之 街 路 門 牌	錯誤 註記
1	喜樹路288巷69號		2	喜樹路302巷42號	
3	喜樹路302巷46號		4	喜樹路302巷46號之1	
5	喜樹路302巷48號		6	喜樹路302巷50號	

臺南市府南戶政事務所





新舊里鄰門牌對照表

RLRP04120

戶政所別：臺南市府南戶政事務所

調整日期：107年01月29日

行 區	政 劃	調整前	省市縣市：臺南市	鄉鎮市區：南 區	村里：喜南里	鄰：007 鄰
		調整後	省市縣市：臺南市	鄉鎮市區：南 區	村里：喜南里	鄰：002 鄰

序 號	調 整 之 街 路 門 牌	錯誤 註記	序 號	調 整 之 街 路 門 牌	錯誤 註記
1	喜樹路302巷15弄40號		2	喜樹路302巷15弄42號	
3	喜樹路302巷15弄46號		4	喜樹路340巷58號	
5	喜樹路340巷60號		6	喜樹路340巷62號	
7	喜樹路340巷62之1號				

臺南市府南戶政事務所





新舊里鄰門牌對照表

RLRP04120

戶政所別：臺南市府南戶政事務所

調整日期：107年01月29日

行政區	調整前	省市縣市：臺南市	鄉鎮市區：南區	村里：喜南里	鄰：007鄰
	調整後	省市縣市：臺南市	鄉鎮市區：南區	村里：喜南里	鄰：006鄰

序號	調整之街路門牌	錯誤註記	序號	調整之街路門牌	錯誤註記
1	喜樹路340巷66號		2	喜樹路340巷68號	
3	喜樹路340巷70號		4	喜樹路340巷72號	

臺南市府南戶政事務所





新舊里鄰門牌對照表

RLRP04120

戶政所別：臺南市府南戶政事務所

調整日期：107年01月29日

行 政 區 劃	調整前	省市縣市：臺南市	鄉鎮市區：南 區	村里：喜南里	鄰：007 鄰
	調整後	省市縣市：臺南市	鄉鎮市區：南 區	村里：喜南里	鄰：008 鄰

序 號	調 整 之 街 路 門 牌	錯誤 註記	序 號	調 整 之 街 路 門 牌	錯誤 註記
1	喜樹路340巷31號		2	喜樹路340巷31號之1	
3	喜樹路340巷31號之2		4	喜樹路340巷31之3號	
5	喜樹路340巷33號		6	喜樹路340巷35號	
7	喜樹路340巷35號之1		8	喜樹路340巷37號	
9	喜樹路340巷37號之1		10	喜樹路340巷39號	
11	喜樹路340巷45號		12	喜樹路340巷45之1號	
13	喜樹路340巷47號		14	喜樹路340巷49號	
15	喜樹路340巷51號		16	喜樹路340巷53號	
17	喜樹路340巷55號		18	喜樹路340巷55號之1	
19	喜樹路340巷57號		20	喜樹路340巷59號	
21	喜樹路340巷61號				

臺南市府南戶政事務所





新舊里鄰門牌對照表

RLRP04120

戶政所別：臺南市府南戶政事務所

調整日期：107年01月29日

行 區	政 劃	調整前	省市縣市：臺南市	鄉鎮市區：南 區	村里：喜南里	鄰：008 鄰
		調整後	省市縣市：臺南市	鄉鎮市區：南 區	村里：喜南里	鄰：009 鄰

序 號	調 整 之 街 路 門 牌	錯誤 註記	序 號	調 整 之 街 路 門 牌	錯誤 註記
1	喜樹路288巷35號		2	喜樹路288巷37號	
3	喜樹路288巷41號		4	喜樹路288巷49號	
5	喜樹路288巷51號		6	喜樹路288巷53號	
7	喜樹路288巷55號		8	喜樹路288巷57號	
9	喜樹路288巷59號		10	喜樹路288巷61號	
11	喜樹路288巷63號		12	喜樹路288巷65號	
13	喜樹路288巷67號		14	喜樹路288巷67號之1	

臺南市府南戶政事務所





新舊里鄰門牌對照表

RLRP04120

戶政所別：臺南市府南戶政事務所

調整日期：107年01月29日

行政區	調整前	省市縣市：臺南市	鄉鎮市區：南區	村里：喜南里	鄰：008鄰
	調整後	省市縣市：臺南市	鄉鎮市區：南區	村里：喜南里	鄰：011鄰

序號	調整之街路門牌	錯誤註記	序號	調整之街路門牌	錯誤註記
1	喜樹路254巷25號		2	喜樹路254巷27號	
3	喜樹路254巷29號				

臺南市府南戶政事務所





新舊里鄰門牌對照表

RLRP04120

戶政所別：臺南市府南戶政事務所

調整日期：107年01月29日

行政區劃	調整前	省市縣市：臺南市	鄉鎮市區：南區	村里：喜南里	鄰：009鄰
	調整後	省市縣市：臺南市	鄉鎮市區：南區	村里：喜南里	鄰：001鄰

序號	調整之街路門牌	錯誤註記	序號	調整之街路門牌	錯誤註記
1	喜樹路302巷1號				

臺南市府南戶政事務所





新 舊 里 鄰 門 牌 對 照 表

RLRP04120

戶政所別：臺南市府南戶政事務所

調整日期：107年01月29日

行 政 區 劃	調整前	省市縣市：臺南市	鄉鎮市區：南 區	村里：喜南里	鄰：009 鄰
	調整後	省市縣市：臺南市	鄉鎮市區：南 區	村里：喜南里	鄰：010 鄰

序 號	調 整 之 街 路 門 牌	錯 誤 註 記	序 號	調 整 之 街 路 門 牌	錯 誤 註 記
1	喜樹路276號		2	喜樹路278號	
3	喜樹路280號		4	喜樹路280號之1	
5	喜樹路284號		6	喜樹路286號	
7	喜樹路288巷2號		8	喜樹路288巷4號	
9	喜樹路288巷6號		10	喜樹路288巷8號	
11	喜樹路288巷10號		12	喜樹路288巷12號	
13	喜樹路288巷14號				

臺南市府南戶政事務所





新舊里鄰門牌對照表

RLRP04120

戶政所別：臺南市府南戶政事務所

調整日期：107年01月29日

行政區劃	調整前	省市縣市：臺南市	鄉鎮市區：南區	村里：喜南里	鄰：010鄰
	調整後	省市縣市：臺南市	鄉鎮市區：南區	村里：喜南里	鄰：008鄰

序號	調整之街路門牌	錯誤註記	序號	調整之街路門牌	錯誤註記
1	喜樹路270巷41號				

臺南市府南戶政事務所





新 舊 里 鄰 門 牌 對 照 表

RLRP04120

戶政所別：臺南市府南戶政事務所

調整日期：107年01月29日

行 區	政 劃	調整前	省市縣市：臺南市	鄉鎮市區：南 區	村里：喜南里	鄰：010 鄰
		調整後	省市縣市：臺南市	鄉鎮市區：南 區	村里：喜南里	鄰：009 鄰

序 號	調 整 之 街 路 門 牌	錯 誤 註 記	序 號	調 整 之 街 路 門 牌	錯 誤 註 記
1	喜樹路288巷19號		2	喜樹路288巷21號	
3	喜樹路288巷23號		4	喜樹路288巷25號	
5	喜樹路288巷27號		6	喜樹路288巷29號	
7	喜樹路288巷33號				

臺南市府南戶政事務所





新舊里鄰門牌對照表

RLRP04120

戶政所別：臺南市府南戶政事務所

調整日期：107年01月29日

行	政	調整前	省市縣市：臺南市	鄉鎮市區：南 區	村里：喜南里	鄰：011 鄰
區	劃	調整後	省市縣市：臺南市	鄉鎮市區：南 區	村里：喜南里	鄰：004 鄰

序號	調整之街路門牌	錯誤註記	序號	調整之街路門牌	錯誤註記
1	喜樹路252巷1號				

臺南市府南戶政事務所





新舊里鄰門牌對照表

RLRP04120

戶政所別：臺南市府南戶政事務所

調整日期：107年01月29日

行政區劃	調整前	省市縣市：臺南市	鄉鎮市區：南區	村里：喜南里	鄰：011鄰
	調整後	省市縣市：臺南市	鄉鎮市區：南區	村里：喜南里	鄰：010鄰

序號	調整之街路門牌	錯誤註記	序號	調整之街路門牌	錯誤註記
1	喜樹路254巷17弄2號		2	喜樹路254巷17弄6號	

臺南市府南戶政事務所





新舊里鄰門牌對照表

RLRP04120

戶政所別：臺南市府南戶政事務所

調整日期：107年01月29日

行 區	政 劃	調整前	省市縣市：臺南市	鄉鎮市區：南 區	村里：喜南里	鄰：012 鄰
		調整後	省市縣市：臺南市	鄉鎮市區：南 區	村里：喜南里	鄰：004 鄰

序 號	調 整 之 街 路 門 牌	錯誤 註記	序 號	調 整 之 街 路 門 牌	錯誤 註記
1	喜樹路252巷7弄11號		2	喜樹路252巷7弄15號	
3	喜樹路252巷7弄17號		4	喜樹路252巷7弄19號	
5	喜樹路252巷7弄22號		6	喜樹路252巷7弄23號	
7	喜樹路252巷7弄24號		8	喜樹路252巷7弄27號	
9	喜樹路252巷7弄29號		10	喜樹路252巷7弄34號	
11	喜樹路252巷7弄36號		12	喜樹路252巷7弄40號	
13	喜樹路252巷7弄42號		14	喜樹路252巷7弄44號	
15	喜樹路252巷7弄46號		16	喜樹路252巷7弄48號	
17	喜樹路252巷7弄50號		18	喜樹路252巷7弄52號	
19	喜樹路252巷7弄58號		20	喜樹路340巷142號	
21	喜樹路340巷144號		22	喜樹路340巷146號	
23	喜樹路340巷150號		24	喜樹路340巷152號	
25	喜樹路340巷154號		26	喜樹路340巷156號	





新舊里鄰門牌對照表

RLRP04120

戶政所別：臺南市府南戶政事務所

調整日期：107年01月29日

行 區	政 劃	調整前	省市縣市：臺南市	鄉鎮市區：南 區	村里：喜南里	鄰：012 鄰
		調整後	省市縣市：臺南市	鄉鎮市區：南 區	村里：喜南里	鄰：005 鄰

序 號	調 整 之 街 路 門 牌	錯誤 註記	序 號	調 整 之 街 路 門 牌	錯誤 註記
1	喜樹路222巷29弄17號		2	喜樹路222巷29弄19號	
3	喜樹路222巷29弄21號		4	喜樹路222巷29弄23號	
5	喜樹路222巷29弄25號		6	喜樹路222巷29弄27號	
7	喜樹路222巷29弄29號		8	喜樹路252巷27弄9號	
9	喜樹路252巷27弄11號				

臺南市府南戶政事務所





新舊里鄰門牌對照表

RLRP04120

戶政所別：臺南市府南戶政事務所

調整日期：107年01月29日

行 區	政 劃	調整前	省市縣市：臺南市	鄉鎮市區：南 區	村里：喜南里	鄰：012 鄰
		調整後	省市縣市：臺南市	鄉鎮市區：南 區	村里：喜南里	鄰：007 鄰

序 號	調 整 之 街 路 門 牌	錯誤 註記	序 號	調 整 之 街 路 門 牌	錯誤 註記
1	喜樹路340巷63號		2	喜樹路340巷63號之1	

臺南市府南戶政事務所





新舊里鄰門牌對照表

RLRP04120

戶政所別：臺南市府南戶政事務所

調整日期：107年01月29日

行 政 區 劃	調整前	省市縣市：臺南市	鄉鎮市區：南 區	村里：喜南里	鄰：012 鄰
	調整後	省市縣市：臺南市	鄉鎮市區：南 區	村里：喜南里	鄰：011 鄰

序 號	調 整 之 街 路 門 牌	錯誤 註記	序 號	調 整 之 街 路 門 牌	錯誤 註記
1	喜樹路254巷20號		2	喜樹路254巷22號	
3	喜樹路254巷24號		4	喜樹路254巷24號之1	
5	喜樹路254巷24號之2		6	喜樹路254巷24號之3	
7	喜樹路254巷26號		8	喜樹路254巷28號	
9	喜樹路254巷30號		10	喜樹路254巷32號	
11	喜樹路254巷34號		12	喜樹路254巷36號	
13	喜樹路254巷38號		14	喜樹路254巷40號	
15	喜樹路254巷42號		16	喜樹路254巷48號	
17	喜樹路254巷50號		18	喜樹路254巷52號	

臺南市府南戶政事務所





新舊里鄰門牌對照表

RLRP04120

戶政所別：臺南市府南戶政事務所

調整日期：107年01月29日

行 政 區 劃	調整前	省市縣市：臺南市	鄉鎮市區：南 區	村里：喜南里	鄰：013 鄰
	調整後	省市縣市：臺南市	鄉鎮市區：南 區	村里：喜南里	鄰：003 鄰

序 號	調 整 之 街 路 門 牌	錯誤 註記	序 號	調 整 之 街 路 門 牌	錯誤 註記
1	喜樹路153號		2	喜樹路155號	
3	喜樹路157號		4	喜樹路159號	
5	喜樹路161號		6	喜樹路163號	
7	喜樹路169號		8	喜樹路171巷1號	
9	喜樹路171巷3號		10	喜樹路171巷5號	
11	喜樹路171巷5號二樓		12	喜樹路171巷5號三樓	
13	喜樹路171巷5號四樓		14	喜樹路171巷7號	
15	喜樹路171巷9號		16	喜樹路171巷11號	
17	喜樹路179號		18	喜樹路181號	
19	喜樹路222巷1號		20	喜樹路222巷3號	
21	喜樹路222巷5號		22	喜樹路222巷7弄1號	
23	喜樹路222巷7弄2號		24	喜樹路222巷7弄3號	
25	喜樹路222巷7弄4號		26	喜樹路222巷7弄6號	
27	喜樹路222巷13號		28	喜樹路222巷15號	





新舊里鄰門牌對照表

RLRP04120

戶政所別：臺南市府南戶政事務所

調整日期：107年01月29日

行 政 區 劃	調整前	省市縣市：臺南市	鄉鎮市區：南 區	村里：喜南里	鄰：013 鄰
	調整後	省市縣市：臺南市	鄉鎮市區：南 區	村里：喜南里	鄰：003 鄰

序 號	調 整 之 街 路 門 牌	錯誤 註記	序 號	調 整 之 街 路 門 牌	錯誤 註記
29	喜樹路222巷21號		30	喜樹路222巷23號	
31	喜樹路224號		32	喜樹路226號	
33	喜樹路226號之1		34	喜樹路226號之2	
35	喜樹路232號		36	喜樹路232號之1	
37	喜樹路234號		38	喜樹路236號	
39	喜樹路238號		40	喜樹路240號	
41	喜樹路242號		42	喜樹路244號	
43	喜樹路246號		44	喜樹路248號	
45	喜樹路252巷2號		46	喜樹路252巷6號	
47	喜樹路252巷8號		48	喜樹路252巷10號	
49	喜樹路252巷12號		50	喜樹路252巷14號	
51	喜樹路252巷16號				

臺南市府南戶政事務所





新舊里鄰門牌對照表

RLRP04120

戶政所別：臺南市府南戶政事務所

調整日期：107年01月29日

行 區	政 劃	調整前	省市縣市：臺南市	鄉鎮市區：南 區	村里：喜南里	鄰：014 鄰
		調整後	省市縣市：臺南市	鄉鎮市區：南 區	村里：喜南里	鄰：004 鄰

序 號	調 整 之 街 路 門 牌	錯誤 註記	序 號	調 整 之 街 路 門 牌	錯誤 註記
1	喜樹路252巷3號		2	喜樹路252巷5號	
3	喜樹路252巷7弄2號		4	喜樹路252巷7弄4號	
5	喜樹路252巷7弄5號		6	喜樹路252巷7弄6號	
7	喜樹路252巷7弄7號		8	喜樹路252巷7弄9號	
9	喜樹路252巷7弄12號		10	喜樹路252巷9號	
11	喜樹路252巷11號		12	喜樹路252巷13號	
13	喜樹路252巷15號		14	喜樹路252巷17號	
15	喜樹路252巷21號		16	喜樹路252巷23號	
17	喜樹路252巷25號				

臺南市府南戶政事務所





新舊里鄰門牌對照表

RLRP04120

戶政所別：臺南市府南戶政事務所

調整日期：107年01月29日

行政區	調整前	省市縣市：臺南市	鄉鎮市區：南區	村里：喜南里	鄰：014鄰
	調整後	省市縣市：臺南市	鄉鎮市區：南區	村里：喜南里	鄰：005鄰

序號	調整之街路門牌	錯誤註記	序號	調整之街路門牌	錯誤註記
1	喜樹路252巷27弄1號		2	喜樹路252巷27弄3號	
3	喜樹路252巷27弄5號		4	喜樹路252巷27弄7號	

臺南市府南戶政事務所





新 舊 里 鄰 門 牌 對 照 表

RLRP04120

戶政所別：臺南市府南戶政事務所

調整日期：107年01月29日

行 區	政 劃	調整前	省市縣市：臺南市	鄉鎮市區：南 區	村里：喜南里	鄰：014 鄰
		調整後	省市縣市：臺南市	鄉鎮市區：南 區	村里：喜南里	鄰：011 鄰

序 號	調 整 之 街 路 門 牌	錯 誤 註 記	序 號	調 整 之 街 路 門 牌	錯 誤 註 記
1	喜樹路254巷2號		2	喜樹路254巷4號	
3	喜樹路254巷6號		4	喜樹路254巷8號	
5	喜樹路254巷10號		6	喜樹路254巷12號	
7	喜樹路254巷14號		8	喜樹路254巷16號	
9	喜樹路254巷18號				

臺南市府南戶政事務所





新舊里鄰門牌對照表

RLRP04120

戶政所別：臺南市府南戶政事務所

調整日期：107年01月29日

行 區	政 劃	調整前	省市縣市：臺南市	鄉鎮市區：南 區	村里：喜南里	鄰：015 鄰
		調整後	省市縣市：臺南市	鄉鎮市區：南 區	村里：喜南里	鄰：005 鄰

序 號	調 整 之 街 路 門 牌	錯誤 註記	序 號	調 整 之 街 路 門 牌	錯誤 註記
1	喜樹路222巷25號		2	喜樹路222巷27號	
3	喜樹路222巷29弄1號		4	喜樹路222巷29弄2號	
5	喜樹路222巷29弄4號		6	喜樹路222巷29弄5號	
7	喜樹路222巷29弄6號		8	喜樹路222巷29弄7號	
9	喜樹路222巷29弄8號		10	喜樹路222巷29弄9號	
11	喜樹路222巷29弄10號		12	喜樹路222巷29弄16號	
13	喜樹路252巷27弄2號		14	喜樹路252巷27弄2號之1	
15	喜樹路252巷27弄4號		16	喜樹路252巷27弄6號	
17	喜樹路252巷27弄8號		18	喜樹路252巷27弄10號	
19	喜樹路252巷27弄12號		20	喜樹路252巷29號	
21	喜樹路252巷31號		22	喜樹路252巷33號	
23	喜樹路252巷35號		24	喜樹路252巷39號	
25	喜樹路252巷41號		26	喜樹路252巷43號	

臺南市府南戶政事務所





新 舊 里 鄰 門 牌 對 照 表

RLRP04120

戶政所別：臺南市府南戶政事務所

調整日期：107年01月29日

行 政 區 劃	調整前	省市縣市：臺南市	鄉鎮市區：南 區	村里：喜南里	鄰：015 鄰
	調整後	省市縣市：臺南市	鄉鎮市區：南 區	村里：喜南里	鄰：007 鄰

序 號	調 整 之 街 路 門 牌	錯 誤 註 記	序 號	調 整 之 街 路 門 牌	錯 誤 註 記
1	喜樹路222巷31號		2	喜樹路222巷33號	
3	喜樹路222巷35號		4	喜樹路222巷37弄2號	
5	喜樹路222巷37弄3號		6	喜樹路222巷37弄4號	
7	喜樹路222巷37弄5號		8	喜樹路222巷37弄6號	
9	喜樹路222巷37弄7號		10	喜樹路222巷37弄9號	
11	喜樹路222巷39號		12	喜樹路222巷43號	
13	喜樹路222巷43號之2		14	喜樹路222巷43號之3	
15	喜樹路222巷43號之4				

臺南市府南戶政事務所





新舊里鄰門牌對照表

RLRP04120

戶政所別：臺南市府南戶政事務所

調整日期：107年01月29日

行 政 區 劃	調整前	省市縣市：臺南市	鄉鎮市區：南 區	村里：喜南里	鄰：016 鄰
	調整後	省市縣市：臺南市	鄉鎮市區：南 區	村里：喜南里	鄰：005 鄰

序 號	調 整 之 街 路 門 牌	錯誤 註記	序 號	調 整 之 街 路 門 牌	錯誤 註記
1	喜樹路222巷29弄11號		2	喜樹路222巷29弄12號	
3	喜樹路222巷29弄13號		4	喜樹路222巷29弄14號	
5	喜樹路222巷29弄18號		6	喜樹路222巷29弄20號	
7	喜樹路222巷29弄22號		8	喜樹路222巷29弄24號	
9	喜樹路222巷29弄26號		10	喜樹路222巷29弄28號	
11	喜樹路252巷27弄14號				

臺南市府南戶政事務所





新舊里鄰門牌對照表

RLRP04120

戶政所別：臺南市府南戶政事務所

調整日期：107年01月29日

行 政 區 劃	調整前	省市縣市：臺南市	鄉鎮市區：南 區	村里：喜南里	鄰：016 鄰
	調整後	省市縣市：臺南市	鄉鎮市區：南 區	村里：喜南里	鄰：007 鄰

序號	調 整 之 街 路 門 牌	錯誤註記	序號	調 整 之 街 路 門 牌	錯誤註記
1	喜樹路222巷37弄8號		2	喜樹路222巷37弄10號	
3	喜樹路222巷37弄11號		4	喜樹路222巷37弄12號	
5	喜樹路222巷37弄13號		6	喜樹路222巷37弄15號	
7	喜樹路222巷37弄17號		8	喜樹路222巷37弄19號	
9	喜樹路222巷37弄21號		10	喜樹路222巷37弄23號	
11	喜樹路222巷37弄25號		12	喜樹路222巷37弄27號	
13	喜樹路222巷45號		14	喜樹路222巷47號	
15	喜樹路340巷65號		16	喜樹路340巷71號	
17	喜樹路340巷73號		18	喜樹路340巷75號	
19	喜樹路340巷77號		20	喜樹路340巷79號	
21	喜樹路340巷81號		22	喜樹路340巷87號	
23	喜樹路340巷89號		24	喜樹路340巷162號	
25	喜樹路340巷164號		26	喜樹路340巷164號之2	
27	喜樹路340巷166號		28	喜樹路340巷168號	





新舊里鄰門牌對照表

RLRP04120

戶政所別：臺南市府南戶政事務所

調整日期：107年01月29日

行政區劃	調整前	省市縣市：臺南市	鄉鎮市區：南區	村里：喜南里	鄰：016鄰
	調整後	省市縣市：臺南市	鄉鎮市區：南區	村里：喜南里	鄰：007鄰

序號	調整之街路門牌	錯誤註記	序號	調整之街路門牌	錯誤註記
29	喜樹路340巷170號				

臺南市府南戶政事務所





新 舊 里 鄰 門 牌 對 照 表

RLRP04120

戶政所別：臺南市府南戶政事務所

調整日期：107年01月29日

行 政 區 劃	調整前	省市縣市：臺南市	鄉鎮市區：南 區	村里：省躬里	鄰：003 鄰
	調整後	省市縣市：臺南市	鄉鎮市區：南 區	村里：省躬里	鄰：001 鄰

序 號	調 整 之 街 路 門 牌	錯 誤 註 記	序 號	調 整 之 街 路 門 牌	錯 誤 註 記
1	灣裡路136巷2號		2	灣裡路136巷4號	
3	灣裡路136巷6號		4	灣裡路136巷8號	
5	灣裡路136巷8號之1		6	灣裡路136巷10號	
7	灣裡路136巷12號		8	灣裡路136巷16號	
9	灣裡路136巷20號				

臺南市府南戶政事務所





新舊里鄰門牌對照表

RLRP04120

戶政所別：臺南市府南戶政事務所

調整日期：107年01月29日

行 區	政 劃	調整前	省市縣市：臺南市	鄉鎮市區：南 區	村里：省躬里	鄰：004 鄰
		調整後	省市縣市：臺南市	鄉鎮市區：南 區	村里：省躬里	鄰：003 鄰

序 號	調 整 之 街 路 門 牌	錯誤 註記	序 號	調 整 之 街 路 門 牌	錯誤 註記
1	灣裡路88巷1號		2	灣裡路88巷3弄1號	
3	灣裡路88巷3弄3號		4	灣裡路90號	
5	灣裡路90之1號		6	灣裡路92號	
7	灣裡路94號		8	灣裡路96號	
9	灣裡路98號		10	灣裡路100號	
11	灣裡路100號之1		12	灣裡路102號	
13	灣裡路104號		14	灣裡路106號	
15	灣裡路108號		16	灣裡路108號之1	
17	灣裡路110號		18	灣裡路112號	
19	灣裡路114巷2號		20	灣裡路114巷4號	
21	灣裡路114巷8號				

臺南市府南戶政事務所





新舊里鄰門牌對照表

RLRP04120

戶政所別：臺南市府南戶政事務所

調整日期：107年01月29日

行 政 區 劃	調整前	省市縣市：臺南市	鄉鎮市區：南 區	村里：省躬里	鄰：018 鄰
	調整後	省市縣市：臺南市	鄉鎮市區：南 區	村里：省躬里	鄰：004 鄰

序 號	調 整 之 街 路 門 牌	錯誤 註記	序 號	調 整 之 街 路 門 牌	錯誤 註記
1	灣裡路88巷26號		2	灣裡路88巷28號	
3	灣裡路88巷30號		4	灣裡路88巷32號	
5	灣裡路88巷34號		6	灣裡路88巷36弄2號	
7	灣裡路88巷36弄4號		8	灣裡路88巷36弄6號	
9	灣裡路88巷36弄7號		10	灣裡路88巷36弄8號	
11	灣裡路88巷36弄9號		12	灣裡路88巷36弄10號	
13	灣裡路88巷36弄11號		14	灣裡路88巷36弄12號	
15	灣裡路88巷36弄13號		16	灣裡路88巷36弄14號	
17	灣裡路88巷36弄15號		18	灣裡路88巷36弄16號	
19	灣裡路88巷36弄17號		20	灣裡路88巷36弄18號	
21	灣裡路88巷36弄19號		22	灣裡路88巷36弄20號	
23	灣裡路88巷36弄21號		24	灣裡路88巷36弄22號	
25	灣裡路88巷36弄22之1號		26	灣裡路88巷36弄23號	
27	灣裡路88巷36弄25號		28	灣裡路88巷36弄26號	





新舊里鄰門牌對照表

RLRP04120

戶政所別：臺南市府南戶政事務所

調整日期：107年01月29日

行 政 區 劃	調整前	省市縣市：臺南市	鄉鎮市區：南 區	村里：省躬里	鄰：018 鄰
	調整後	省市縣市：臺南市	鄉鎮市區：南 區	村里：省躬里	鄰：004 鄰

序 號	調 整 之 街 路 門 牌	錯誤 註記	序 號	調 整 之 街 路 門 牌	錯誤 註記
29	灣裡路88巷36弄27號		30	灣裡路88巷36弄28號	
31	灣裡路88巷36弄29號		32	灣裡路88巷36弄30號	
33	灣裡路88巷36弄31號		34	灣裡路88巷36弄32號	
35	灣裡路88巷36弄33號		36	灣裡路88巷36弄34號	
37	灣裡路88巷36弄35號		38	灣裡路88巷36弄36號	
39	灣裡路88巷36弄38號		40	灣裡路88巷36弄40號	
41	灣裡路88巷36弄42號		42	灣裡路88巷36弄44號	
43	灣裡路88巷38號		44	灣裡路88巷40號	
45	灣裡路88巷42號		46	灣裡路88巷44號	
47	灣裡路88巷46號		48	灣裡路88巷48號	
49	灣裡路88巷50號		50	灣裡路88巷50號之1	
51	灣裡路88巷52弄2號		52	灣裡路88巷52弄4號	
53	灣裡路88巷52弄6號		54	灣裡路88巷52弄7號	
55	灣裡路88巷52弄8號		56	灣裡路88巷52弄10號	





新舊里鄰門牌對照表

RLRP04120

戶政所別：臺南市府南戶政事務所

調整日期：107年01月29日

行 區	政 劃	調整前	省市縣市：臺南市	鄉鎮市區：南 區	村里：省躬里	鄰：018 鄰
		調整後	省市縣市：臺南市	鄉鎮市區：南 區	村里：省躬里	鄰：004 鄰

序 號	調 整 之 街 路 門 牌	錯 誤 註 記	序 號	調 整 之 街 路 門 牌	錯 誤 註 記
57	灣裡路88巷52弄12號		58	灣裡路88巷52弄13號	
59	灣裡路88巷52弄14號		60	灣裡路88巷52弄15號	
61	灣裡路88巷52弄16號		62	灣裡路88巷52弄17號	
63	灣裡路88巷52弄18號		64	灣裡路88巷52弄19號	
65	灣裡路88巷52弄20號		66	灣裡路88巷52弄22號	
67	灣裡路88巷52弄24號		68	灣裡路88巷52弄26號	
69	灣裡路88巷52弄28號		70	灣裡路88巷52弄30號	
71	灣裡路88巷52弄32號		72	灣裡路88巷56號	
73	灣裡路88巷58號		74	灣裡路88巷60號	
75	灣裡路88巷60之1號		76	灣裡路88巷60之2號	
77	灣裡路88巷60之3號		78	省躬三街136號	
79	省躬三街158號		80	省躬三街158之1號	
81	省躬三街190號		82	省躬三街198號	





新舊里鄰門牌對照表

RLRP04120

戶政所別：臺南市府南戶政事務所

調整日期：107年01月29日

行 區	政 劃	調整前	省市縣市：臺南市	鄉鎮市區：南 區	村里：興農里	鄰：002 鄰
		調整後	省市縣市：臺南市	鄉鎮市區：南 區	村里：興農里	鄰：004 鄰

序 號	調 整 之 街 路 門 牌	錯 誤 註 記	序 號	調 整 之 街 路 門 牌	錯 誤 註 記
1	灣裡路263巷43號		2	灣裡路263巷49弄2號	
3	灣裡路263巷49弄3號		4	灣裡路263巷49弄4號	
5	灣裡路263巷49弄5號		6	灣裡路263巷49弄7號	
7	灣裡路263巷49弄8號		8	灣裡路263巷51號	
9	灣裡路263巷55號		10	灣裡路263巷57號	
11	灣裡路263巷61弄5號		12	灣裡路263巷61弄7號	
13	灣裡路263巷61弄9號		14	灣裡路263巷61弄11號	
15	灣裡路263巷61弄11號之1		16	灣裡路263巷61弄11號之2	
17	灣裡路263巷61弄11之5號		18	灣裡路263巷61弄17號	

臺南市府南戶政事務所





新舊里鄰門牌對照表

RLRP04120

戶政所別：臺南市府南戶政事務所

調整日期：107年01月29日

行 區	政 劃	調整前	省市縣市：臺南市	鄉鎮市區：南 區	村里：興農里	鄰：006 鄰
		調整後	省市縣市：臺南市	鄉鎮市區：南 區	村里：興農里	鄰：005 鄰

序 號	調 整 之 街 路 門 牌	錯 誤 註 記	序 號	調 整 之 街 路 門 牌	錯 誤 註 記
1	灣裡路263巷67弄37號		2	灣裡路263巷67弄39號	
3	灣裡路263巷67弄41號		4	灣裡路263巷67弄43號	
5	灣裡路263巷67弄45號		6	灣裡路263巷67弄47號	
7	灣裡路263巷67弄49號		8	灣裡路263巷67弄51號	
9	灣裡路263巷67弄53號		10	灣裡路263巷67弄55號	
11	灣裡路263巷67弄57號		12	灣裡路263巷67弄57號之1	
13	灣裡路263巷67弄59號		14	灣裡路263巷67弄59之5號	
15	灣裡路263巷67弄59之6號		16	灣裡路263巷67弄71號	

臺南市府南戶政事務所





新舊里鄰門牌對照表

RLRP04120

戶政所別：臺南市府南戶政事務所

調整日期：107年01月29日

行政區	調整前	省市縣市：臺南市	鄉鎮市區：南區	村里：興農里	鄰：006鄰
	調整後	省市縣市：臺南市	鄉鎮市區：南區	村里：興農里	鄰：007鄰

序號	調整之街路門牌	錯誤註記	序號	調整之街路門牌	錯誤註記
1	灣裡路263巷67弄6號		2	灣裡路263巷67弄6之1號	
3	灣裡路263巷67弄8號之1		4	灣裡路263巷67弄8號之2	
5	灣裡路263巷67弄10號		6	灣裡路263巷67弄12號	
7	灣裡路263巷67弄14號		8	灣裡路263巷67弄14之1號	
9	灣裡路263巷67弄16號		10	灣裡路263巷67弄18號	
11	灣裡路263巷67弄20號		12	灣裡路263巷67弄22號	
13	灣裡路263巷67弄24號		14	灣裡路263巷67弄26號	
15	灣裡路263巷67弄27號		16	灣裡路263巷67弄28號	
17	灣裡路263巷67弄29號		18	灣裡路263巷67弄30號	
19	灣裡路263巷67弄32號		20	灣裡路263巷67弄32號之1	

臺南市府南戶政事務所





新舊里鄰門牌對照表

RLRP04120

戶政所別：臺南市府南戶政事務所

調整日期：107年01月29日

行 區	政 劃	調整前	省市縣市：臺南市	鄉鎮市區：南 區	村里：興農里	鄰：007 鄰
		調整後	省市縣市：臺南市	鄉鎮市區：南 區	村里：興農里	鄰：009 鄰

序 號	調 整 之 街 路 門 牌	錯誤 註記	序 號	調 整 之 街 路 門 牌	錯誤 註記
1	灣裡路263巷73弄10號之1				

臺南市府南戶政事務所





新舊里鄰門牌對照表

RLRP04120

戶政所別：臺南市府南戶政事務所

調整日期：107年01月29日

行 政 區 劃	調整前	省市縣市：臺南市	鄉鎮市區：南 區	村里：興農里	鄰：013 鄰
	調整後	省市縣市：臺南市	鄉鎮市區：南 區	村里：興農里	鄰：006 鄰

序 號	調 整 之 街 路 門 牌	錯誤 註記	序 號	調 整 之 街 路 門 牌	錯誤 註記
1	萬年一街160號		2	萬年六街145號	
3	萬年七街165號		4	萬年七街165號二樓之1	
5	萬年七街165號二樓之2		6	萬年七街165號二樓之3	
7	萬年七街165號二樓之5		8	萬年七街165號二樓之6	
9	萬年七街165號二樓之7		10	萬年七街165號三樓之1	
11	萬年七街165號三樓之2		12	萬年七街165號三樓之3	
13	萬年七街165號三樓之5		14	萬年七街165號三樓之6	
15	萬年七街165號三樓之7		16	萬年七街165號四樓之1	
17	萬年七街165號四樓之2		18	萬年七街165號四樓之3	
19	萬年七街165號四樓之5		20	萬年七街165號四樓之6	
21	萬年七街165號四樓之7		22	萬年七街165號五樓之1	
23	萬年七街165號五樓之2		24	萬年七街165號五樓之3	
25	萬年七街165號五樓之5		26	萬年七街165號五樓之6	
27	萬年七街165號五樓之7		28	萬年七街165號六樓之1	





新舊里鄰門牌對照表

RLRP04120

戶政所別：臺南市府南戶政事務所

調整日期：107年01月29日

行 政 區 劃	調整前	省市縣市：臺南市	鄉鎮市區：南 區	村里：興農里	鄰：013 鄰
	調整後	省市縣市：臺南市	鄉鎮市區：南 區	村里：興農里	鄰：006 鄰

序 號	調 整 之 街 路 門 牌	錯誤 註記	序 號	調 整 之 街 路 門 牌	錯誤 註記
29	萬年七街165號六樓之2		30	萬年七街165號六樓之3	
31	萬年七街165號六樓之5		32	萬年七街165號六樓之6	
33	萬年七街165號六樓之7		34	萬年七街165號七樓之1	
35	萬年七街165號七樓之2		36	萬年七街165號七樓之3	
37	萬年七街165號七樓之5		38	萬年七街165號七樓之6	
39	萬年七街165號七樓之7		40	萬年七街165號八樓之1	
41	萬年七街165號八樓之2		42	萬年七街165號八樓之3	
43	萬年七街165號八樓之5		44	萬年七街165號八樓之6	
45	萬年七街165號八樓之7		46	萬年七街165號九樓之1	
47	萬年七街165號九樓之2		48	萬年七街165號九樓之3	
49	萬年七街165號九樓之5		50	萬年七街165號九樓之6	
51	萬年七街165號九樓之7		52	萬年七街165號十樓之1	
53	萬年七街165號十樓之2		54	萬年七街165號十樓之3	
55	萬年七街165號十樓之5		56	萬年七街165號十樓之6	





新舊里鄰門牌對照表

RLRP04120

戶政所別：臺南市府南戶政事務所

調整日期：107年01月29日

行 政 區 劃	調整前	省市縣市：臺南市	鄉鎮市區：南 區	村里：興農里	鄰：013 鄰
	調整後	省市縣市：臺南市	鄉鎮市區：南 區	村里：興農里	鄰：006 鄰

序 號	調 整 之 街 路 門 牌	錯誤 註記	序 號	調 整 之 街 路 門 牌	錯誤 註記
57	萬年七街165號十樓之7		58	萬年七街165號十一樓之1	
59	萬年七街165號十一樓之2		60	萬年七街165號十一樓之3	
61	萬年七街165號十一樓之5		62	萬年七街165號十一樓之6	
63	萬年七街165號十一樓之7		64	萬年七街165號十二樓之1	
65	萬年七街165號十二樓之2		66	萬年七街165號十二樓之3	
67	萬年七街165號十二樓之5		68	萬年七街165號十二樓之6	
69	萬年七街165號十二樓之7		70	萬年七街165號十三樓之1	
71	萬年七街165號十三樓之2		72	萬年七街165號十三樓之3	
73	萬年七街165號十三樓之5		74	萬年七街165號十三樓之6	
75	萬年七街165號十三樓之7		76	萬年七街165號十四樓之1	
77	萬年七街165號十四樓之2		78	萬年七街165號十四樓之3	
79	萬年七街165號十四樓之5		80	萬年七街165號十四樓之6	
81	萬年七街165號十四樓之7		82	萬年七街165號十五樓之1	
83	萬年七街165號十五樓之2		84	萬年七街165號十五樓之3	





RLRP04120

戶政所別：臺南市府南戶政事務所

調整日期：107年01月29日

新舊里鄰門牌對照表

行	政	調整前	省市縣市：臺南市	鄉鎮市區：南 區	村里：興農里	鄰：013 鄰
區	劃	調整後	省市縣市：臺南市	鄉鎮市區：南 區	村里：興農里	鄰：006 鄰

序號	調整之街路門牌	錯誤註記	序號	調整之街路門牌	錯誤註記
85	萬年七街165號十五樓之5		86	萬年七街165號十五樓之6	
87	萬年七街165號十五樓之7		88	萬年七街167號	
89	萬年七街169號二樓之1		90	萬年七街169號二樓之2	
91	萬年七街169號二樓之3		92	萬年七街169號二樓之5	
93	萬年七街169號二樓之6		94	萬年七街169號二樓之7	
95	萬年七街169號三樓之1		96	萬年七街169號三樓之2	
97	萬年七街169號三樓之3		98	萬年七街169號三樓之5	
99	萬年七街169號三樓之6		100	萬年七街169號三樓之7	
101	萬年七街169號四樓之1		102	萬年七街169號四樓之2	
103	萬年七街169號四樓之3		104	萬年七街169號四樓之5	
105	萬年七街169號四樓之6		106	萬年七街169號四樓之7	
107	萬年七街169號五樓之1		108	萬年七街169號五樓之2	
109	萬年七街169號五樓之3		110	萬年七街169號五樓之5	
111	萬年七街169號五樓之6		112	萬年七街169號五樓之7	





新舊里鄰門牌對照表

RLRP04120

戶政所別：臺南市府南戶政事務所

調整日期：107年01月29日

行 區	政 劃	調整前	省市縣市：臺南市	鄉鎮市區：南 區	村里：興農里	鄰：013 鄰
		調整後	省市縣市：臺南市	鄉鎮市區：南 區	村里：興農里	鄰：006 鄰

序 號	調 整 之 街 路 門 牌	錯誤 註記	序 號	調 整 之 街 路 門 牌	錯誤 註記
113	萬年七街169號六樓之1		114	萬年七街169號六樓之2	
115	萬年七街169號六樓之3		116	萬年七街169號六樓之5	
117	萬年七街169號六樓之6		118	萬年七街169號六樓之7	
119	萬年七街169號七樓之1		120	萬年七街169號七樓之2	
121	萬年七街169號七樓之3		122	萬年七街169號七樓之5	
123	萬年七街169號七樓之6		124	萬年七街169號七樓之7	
125	萬年七街169號八樓之1		126	萬年七街169號八樓之2	
127	萬年七街169號八樓之3		128	萬年七街169號八樓之5	
129	萬年七街169號八樓之6		130	萬年七街169號八樓之7	
131	萬年七街169號九樓之1		132	萬年七街169號九樓之2	
133	萬年七街169號九樓之3		134	萬年七街169號九樓之5	
135	萬年七街169號九樓之6		136	萬年七街169號九樓之7	
137	萬年七街169號十樓之1		138	萬年七街169號十樓之2	
139	萬年七街169號十樓之3		140	萬年七街169號十樓之5	





RLRP04120

戶政所別：臺南市府南戶政事務所

調整日期：107年01月29日

新舊里鄰門牌對照表

行 政 區 劃	調整前	省市縣市：臺南市	鄉鎮市區：南 區	村里：興農里	鄰：013 鄰
	調整後	省市縣市：臺南市	鄉鎮市區：南 區	村里：興農里	鄰：006 鄰

序 號	調 整 之 街 路 門 牌	錯誤 註記	序 號	調 整 之 街 路 門 牌	錯誤 註記
141	萬年七街169號十樓之6		142	萬年七街169號十樓之7	
143	萬年七街169號十一樓之1		144	萬年七街169號十一樓之2	
145	萬年七街169號十一樓之3		146	萬年七街169號十一樓之5	
147	萬年七街169號十一樓之6		148	萬年七街169號十一樓之7	
149	萬年七街169號十二樓之1		150	萬年七街169號十二樓之2	
151	萬年七街169號十二樓之3		152	萬年七街169號十二樓之5	
153	萬年七街169號十二樓之6		154	萬年七街169號十二樓之7	
155	萬年七街169號十三樓之1		156	萬年七街169號十三樓之2	
157	萬年七街169號十三樓之3		158	萬年七街169號十三樓之5	
159	萬年七街169號十三樓之6		160	萬年七街169號十三樓之7	
161	萬年七街169號十四樓之1		162	萬年七街169號十四樓之2	
163	萬年七街169號十四樓之3		164	萬年七街169號十四樓之5	
165	萬年七街169號十四樓之6		166	萬年七街169號十四樓之7	
167	萬年七街169號十五樓之1		168	萬年七街169號十五樓之2	





新舊里鄰門牌對照表

RLRP04120

戶政所別：臺南市府南戶政事務所

調整日期：107年01月29日

行 政 區 劃	調整前	省市縣市：臺南市	鄉鎮市區：南 區	村里：興農里	鄰：013 鄰
	調整後	省市縣市：臺南市	鄉鎮市區：南 區	村里：興農里	鄰：006 鄰

序 號	調 整 之 街 路 門 牌	錯誤 註記	序 號	調 整 之 街 路 門 牌	錯誤 註記
169	萬年七街169號十五樓之3		170	萬年七街169號十五樓之5	
171	萬年七街169號十五樓之6		172	萬年七街169號十五樓之7	
173	萬年七街171號		174	萬年七街173號	
175	萬年七街173號二樓之1		176	萬年七街173號二樓之2	
177	萬年七街173號二樓之3		178	萬年七街173號二樓之5	
179	萬年七街173號二樓之6		180	萬年七街173號二樓之7	
181	萬年七街173號三樓之1		182	萬年七街173號三樓之2	
183	萬年七街173號三樓之3		184	萬年七街173號三樓之5	
185	萬年七街173號三樓之6		186	萬年七街173號三樓之7	
187	萬年七街173號四樓之1		188	萬年七街173號四樓之2	
189	萬年七街173號四樓之3		190	萬年七街173號四樓之5	
191	萬年七街173號四樓之6		192	萬年七街173號四樓之7	
193	萬年七街173號五樓之1		194	萬年七街173號五樓之2	
195	萬年七街173號五樓之3		196	萬年七街173號五樓之5	





RLRP04120

戶政所別：臺南市府南戶政事務所

調整日期：107年01月29日

新舊里鄰門牌對照表

行政區	調整前	省市縣市：臺南市	鄉鎮市區：南區	村里：興農里	鄰：013鄰
	調整後	省市縣市：臺南市	鄉鎮市區：南區	村里：興農里	鄰：006鄰

序號	調整之街路門牌	錯誤註記	序號	調整之街路門牌	錯誤註記
197	萬年七街173號五樓之6		198	萬年七街173號五樓之7	
199	萬年七街173號六樓之1		200	萬年七街173號六樓之2	
201	萬年七街173號六樓之3		202	萬年七街173號六樓之5	
203	萬年七街173號六樓之6		204	萬年七街173號六樓之7	
205	萬年七街173號七樓之1		206	萬年七街173號七樓之2	
207	萬年七街173號七樓之3		208	萬年七街173號七樓之5	
209	萬年七街173號七樓之6		210	萬年七街173號七樓之7	
211	萬年七街173號八樓之1		212	萬年七街173號八樓之2	
213	萬年七街173號八樓之3		214	萬年七街173號八樓之5	
215	萬年七街173號八樓之6		216	萬年七街173號八樓之7	
217	萬年七街173號九樓之1		218	萬年七街173號九樓之2	
219	萬年七街173號九樓之3		220	萬年七街173號九樓之5	
221	萬年七街173號九樓之6		222	萬年七街173號九樓之7	
223	萬年七街173號十樓之1		224	萬年七街173號十樓之2	





新舊里鄰門牌對照表

RLRP04120

戶政所別：臺南市府南戶政事務所

調整日期：107年01月29日

行 政 區 劃	調整前	省市縣市：臺南市	鄉鎮市區：南 區	村里：興農里	鄰：013 鄰
	調整後	省市縣市：臺南市	鄉鎮市區：南 區	村里：興農里	鄰：006 鄰

序 號	調 整 之 街 路 門 牌	錯誤 註記	序 號	調 整 之 街 路 門 牌	錯誤 註記
225	萬年七街173號十樓之3		226	萬年七街173號十樓之5	
227	萬年七街173號十樓之6		228	萬年七街173號十樓之7	
229	萬年七街173號十一樓之1		230	萬年七街173號十一樓之2	
231	萬年七街173號十一樓之3		232	萬年七街173號十一樓之5	
233	萬年七街173號十一樓之6		234	萬年七街173號十一樓之7	
235	萬年七街173號十二樓之1		236	萬年七街173號十二樓之2	
237	萬年七街173號十二樓之3		238	萬年七街173號十二樓之5	
239	萬年七街173號十二樓之6		240	萬年七街173號十二樓之7	
241	萬年七街173號十三樓之1		242	萬年七街173號十三樓之2	
243	萬年七街173號十三樓之3		244	萬年七街173號十三樓之5	
245	萬年七街173號十三樓之6		246	萬年七街173號十三樓之7	
247	萬年七街173號十四樓之1		248	萬年七街173號十四樓之2	
249	萬年七街173號十四樓之3		250	萬年七街173號十四樓之5	
251	萬年七街173號十四樓之6		252	萬年七街173號十四樓之7	





RLRP04120

戶政所別：臺南市府南戶政事務所

調整日期：107年01月29日

新舊里鄰門牌對照表

行 政 區 劃	調整前	省市縣市：臺南市	鄉鎮市區：南 區	村里：興農里	鄰：013 鄰
	調整後	省市縣市：臺南市	鄉鎮市區：南 區	村里：興農里	鄰：006 鄰

序 號	調 整 之 街 路 門 牌	錯誤 註記	序 號	調 整 之 街 路 門 牌	錯誤 註記
253	萬年七街173號十五樓之1		254	萬年七街173號十五樓之2	
255	萬年七街173號十五樓之3		256	萬年七街173號十五樓之5	
257	萬年七街173號十五樓之6		258	萬年七街173號十五樓之7	
259	萬年七街175號二樓之1		260	萬年七街175號二樓之2	
261	萬年七街175號二樓之3		262	萬年七街175號二樓之5	
263	萬年七街175號二樓之6		264	萬年七街175號二樓之7	
265	萬年七街175號三樓之1		266	萬年七街175號三樓之2	
267	萬年七街175號三樓之3		268	萬年七街175號三樓之5	
269	萬年七街175號三樓之6		270	萬年七街175號三樓之7	
271	萬年七街175號四樓之1		272	萬年七街175號四樓之2	
273	萬年七街175號四樓之3		274	萬年七街175號四樓之5	
275	萬年七街175號四樓之6		276	萬年七街175號四樓之7	
277	萬年七街175號五樓之1		278	萬年七街175號五樓之2	
279	萬年七街175號五樓之3		280	萬年七街175號五樓之5	





新舊里鄰門牌對照表

RLRP04120

戶政所別：臺南市府南戶政事務所

調整日期：107年01月29日

行 區	政 劃	調整前	省市縣市：臺南市	鄉鎮市區：南 區	村里：興農里	鄰：013 鄰
		調整後	省市縣市：臺南市	鄉鎮市區：南 區	村里：興農里	鄰：006 鄰

序 號	調 整 之 街 路 門 牌	錯誤 註記	序 號	調 整 之 街 路 門 牌	錯誤 註記
281	萬年七街175號五樓之6		282	萬年七街175號五樓之7	
283	萬年七街175號六樓之1		284	萬年七街175號六樓之2	
285	萬年七街175號六樓之3		286	萬年七街175號六樓之5	
287	萬年七街175號六樓之6		288	萬年七街175號六樓之7	
289	萬年七街175號七樓之1		290	萬年七街175號七樓之2	
291	萬年七街175號七樓之3		292	萬年七街175號七樓之5	
293	萬年七街175號七樓之6		294	萬年七街175號七樓之7	
295	萬年七街175號八樓之1		296	萬年七街175號八樓之2	
297	萬年七街175號八樓之3		298	萬年七街175號八樓之5	
299	萬年七街175號八樓之6		300	萬年七街175號八樓之7	
301	萬年七街175號九樓之1		302	萬年七街175號九樓之2	
303	萬年七街175號九樓之3		304	萬年七街175號九樓之5	
305	萬年七街175號九樓之6		306	萬年七街175號九樓之7	
307	萬年七街175號十樓之1		308	萬年七街175號十樓之2	





新舊里鄰門牌對照表

RLRP04120

戶政所別：臺南市府南戶政事務所

調整日期：107年01月29日

行 政 區 劃	調整前	省市縣市：臺南市	鄉鎮市區：南 區	村里：興農里	鄰：013 鄰
	調整後	省市縣市：臺南市	鄉鎮市區：南 區	村里：興農里	鄰：006 鄰

序 號	調 整 之 街 路 門 牌	錯誤 註記	序 號	調 整 之 街 路 門 牌	錯誤 註記
309	萬年七街175號十樓之3		310	萬年七街175號十樓之5	
311	萬年七街175號十樓之6		312	萬年七街175號十樓之7	
313	萬年七街175號十一樓之1		314	萬年七街175號十一樓之2	
315	萬年七街175號十一樓之3		316	萬年七街175號十一樓之5	
317	萬年七街175號十一樓之6		318	萬年七街175號十一樓之7	
319	萬年七街175號十二樓之1		320	萬年七街175號十二樓之2	
321	萬年七街175號十二樓之3		322	萬年七街175號十二樓之5	
323	萬年七街175號十二樓之6		324	萬年七街175號十二樓之7	
325	萬年七街175號十三樓之1		326	萬年七街175號十三樓之2	
327	萬年七街175號十三樓之3		328	萬年七街175號十三樓之5	
329	萬年七街175號十三樓之6		330	萬年七街175號十三樓之7	
331	萬年七街175號十四樓之1		332	萬年七街175號十四樓之2	
333	萬年七街175號十四樓之3		334	萬年七街175號十四樓之5	
335	萬年七街175號十四樓之6		336	萬年七街175號十四樓之7	





新舊里鄰門牌對照表

RLRP04120

戶政所別：臺南市府南戶政事務所

調整日期：107年01月29日

行 政 區 劃	調整前	省市縣市：臺南市	鄉鎮市區：南 區	村里：興農里	鄰：013 鄰
	調整後	省市縣市：臺南市	鄉鎮市區：南 區	村里：興農里	鄰：006 鄰

序 號	調 整 之 街 路 門 牌	錯誤 註記	序 號	調 整 之 街 路 門 牌	錯誤 註記
337	萬年七街175號十五樓之1		338	萬年七街175號十五樓之2	
339	萬年七街175號十五樓之3		340	萬年七街175號十五樓之5	
341	萬年七街175號十五樓之6		342	萬年七街175號十五樓之7	
343	萬年七街238號		344	萬年七街296號	
345	萬年七街308號二樓		346	萬年七街308號三樓	
347	萬年七街308號四樓		348	萬年七街308號五樓	
349	萬年路406巷265號		350	萬年路406巷295弄55號	
351	萬年路406巷295弄56號		352	萬年路406巷300號	
353	萬年路406巷302號		354	明興路1055巷1號	
355	明興路1055巷3號		356	明興路1055巷5號	
357	明興路1055巷6號		358	明興路1055巷7號	
359	明興路1055巷8號		360	明興路1055巷9號	
361	明興路1055巷10號		362	明興路1055巷11號	
363	明興路1055巷12號		364	明興路1055巷13號	





新舊里鄰門牌對照表

RLRP04120

戶政所別：臺南市府南戶政事務所

調整日期：107年01月29日

行 政 區 劃	調整前	省市縣市：臺南市	鄉鎮市區：南 區	村里：興農里	鄰：013 鄰
	調整後	省市縣市：臺南市	鄉鎮市區：南 區	村里：興農里	鄰：006 鄰

序 號	調 整 之 街 路 門 牌	錯誤 註記	序 號	調 整 之 街 路 門 牌	錯誤 註記
365	明興路1055巷14號		366	明興路1055巷15號	
367	明興路1055巷16號		368	明興路1055巷18弄1號	
369	明興路1055巷18弄2號		370	明興路1055巷18弄3號	
371	明興路1055巷18弄4號		372	明興路1055巷18弄6號	
373	明興路1055巷18弄8號		374	明興路1055巷18弄10號	
375	明興路1055巷18弄10號之1		376	明興路1055巷18弄12號	
377	明興路1055巷19號		378	明興路1055巷20號	
379	明興路1055巷21號		380	明興路1055巷22號	
381	明興路1055巷23號		382	明興路1055巷24號	
383	明興路1055巷25號		384	明興路1055巷26號	
385	明興路1055巷26號之1		386	明興路1079巷6號	
387	明興路1079巷8號		388	明興路1079巷10號	
389	明興路1079巷11號		390	明興路1079巷12號	
391	明興路1079巷13號		392	明興路1079巷14號	





新舊里鄰門牌對照表

RLRP04120

戶政所別：臺南市府南戶政事務所

調整日期：107年01月29日

行 區	政 劃	調整前	省市縣市：臺南市	鄉鎮市區：南 區	村里：興農里	鄰：013 鄰
		調整後	省市縣市：臺南市	鄉鎮市區：南 區	村里：興農里	鄰：006 鄰

序 號	調 整 之 街 路 門 牌	錯 誤 註 記	序 號	調 整 之 街 路 門 牌	錯 誤 註 記
393	明興路1079巷15號		394	明興路1079巷16號	
395	明興路1079巷17號		396	明興路1079巷19號	
397	明興路1079巷21號		398	明興路1081號	
399	明興路1085號				

臺南市府南戶政事務所





新舊里鄰門牌對照表

RLRP04120

戶政所別：臺南市府南戶政事務所

調整日期：107年01月29日

行 政 區 劃	調整前	省市縣市：臺南市	鄉鎮市區：南 區	村里：興農里	鄰：014 鄰
	調整後	省市縣市：臺南市	鄉鎮市區：南 區	村里：興農里	鄰：002 鄰

序 號	調 整 之 街 路 門 牌	錯誤 註記	序 號	調 整 之 街 路 門 牌	錯誤 註記
1	萬年一街190號		2	萬年一街280號	
3	萬年一街286巷78號		4	萬年一街286巷80號	
5	萬年一街286巷88號		6	萬年一街286巷90號	
7	萬年六街229號		8	明興路1011號	
9	明興路1015號		10	明興路1015號之1	
11	明興路1017號		12	明興路1019號	
13	明興路1021號		14	明興路1023號	
15	明興路1025號		16	明興路1027號	
17	明興路1029號		18	明興路1031號	
19	明興路1033號		20	明興路1035號	
21	明興路1037號		22	明興路1039號	
23	明興路1041號		24	明興路1043號	
25	明興路1045號		26	明興路1047號	
27	明興路1049號		28	明興路1051號	





新舊里鄰門牌對照表

RLRP04120

戶政所別：臺南市府南戶政事務所

調整日期：107年01月29日

行 政 區 劃	調整前	省市縣市：臺南市	鄉鎮市區：南 區	村里：興農里	鄰：014 鄰
	調整後	省市縣市：臺南市	鄉鎮市區：南 區	村里：興農里	鄰：002 鄰

序 號	調 整 之 街 路 門 牌	錯誤 註記	序 號	調 整 之 街 路 門 牌	錯誤 註記
29	明興路1053號		30	明興路1055巷17弄1號	
31	明興路1055巷17弄2號		32	明興路1055巷17弄3號	
33	明興路1055巷17弄5號		34	明興路1055巷17弄6號	
35	明興路1055巷17弄6之1號		36	明興路1055巷17弄7號	
37	明興路1055巷17弄8號		38	明興路1055巷17弄9號	
39	明興路1055巷17弄10號		40	明興路1055巷17弄11號	
41	明興路1055巷17弄12號		42	明興路1055巷17弄13號	
43	明興路1055巷17弄14號		44	明興路1055巷17弄15號	
45	明興路1055巷17弄16號		46	明興路1055巷17弄17號	
47	明興路1055巷17弄18號		48	明興路1055巷17弄19號	
49	明興路1055巷17弄20號		50	明興路1055巷17弄21號	
51	明興路1055巷17弄22號		52	明興路1055巷17弄23號	
53	明興路1055巷17弄24號		54	明興路1055巷17弄25號	
55	明興路1055巷17弄26號		56	明興路1055巷17弄27號	





新舊里鄰門牌對照表

RLRP04120

戶政所別：臺南市府南戶政事務所

調整日期：107年01月29日

行 政 區 劃	調整前	省市縣市：臺南市	鄉鎮市區：南 區	村里：興農里	鄰：014 鄰
	調整後	省市縣市：臺南市	鄉鎮市區：南 區	村里：興農里	鄰：002 鄰

序 號	調 整 之 街 路 門 牌	錯誤 註記	序 號	調 整 之 街 路 門 牌	錯誤 註記
57	明興路1055巷17弄28號		58	明興路1055巷17弄29號	
59	明興路1055巷17弄30號		60	明興路1055巷17弄31號	
61	明興路1055巷17弄32號		62	明興路1055巷17弄33號	
63	明興路1055巷17弄34號		64	明興路1055巷17弄35號	
65	明興路1055巷17弄36號		66	明興路1055巷17弄37號	
67	明興路1055巷17弄38號		68	明興路1055巷17弄39號	
69	明興路1055巷17弄40號		70	明興路1055巷17弄41號	
71	明興路1055巷17弄42號		72	明興路1055巷17弄42號之1	
73	明興路1055巷17弄43號		74	明興路1055巷17弄44號	
75	明興路1055巷17弄45號		76	明興路1055巷17弄46號	
77	明興路1055巷17弄47號		78	明興路1055巷17弄48號	
79	明興路1055巷17弄48號之1		80	明興路1055巷17弄49號	
81	明興路1055巷17弄50號		82	明興路1055巷17弄51號	
83	明興路1055巷17弄52號		84	明興路1055巷17弄53號	





新 舊 里 鄰 門 牌 對 照 表

RLRP04120

戶政所別：臺南市府南戶政事務所

調整日期：107年01月29日

行 區	政 劃	調整前	省市縣市：臺南市	鄉鎮市區：南 區	村里：興農里	鄰：014 鄰
		調整後	省市縣市：臺南市	鄉鎮市區：南 區	村里：興農里	鄰：002 鄰

序 號	調 整 之 街 路 門 牌	錯誤 註記	序 號	調 整 之 街 路 門 牌	錯誤 註記
85	明興路1055巷17弄54號		86	明興路1055巷17弄55號	
87	明興路1055巷17弄56號		88	明興路1055巷17弄57號	
89	明興路1055巷17弄58號		90	明興路1055巷17弄59號	
91	明興路1055巷17弄60號		92	明興路1055巷17弄61號	
93	明興路1055巷17弄62號		94	明興路1055巷17弄64號	
95	明興路1055巷17弄66號		96	明興路1055巷17弄68號	
97	明興路1055巷17弄70號				

臺南市府南戶政事務所





新舊里鄰門牌對照表

RLRP04120

戶政所別：臺南市府南戶政事務所

調整日期：107年01月29日

行 政 區 劃	調整前	省市縣市：臺南市	鄉鎮市區：南 區	村里：同安里	鄰：002 鄰
	調整後	省市縣市：臺南市	鄉鎮市區：南 區	村里：同安里	鄰：001 鄰

序 號	調 整 之 街 路 門 牌	錯誤 註記	序 號	調 整 之 街 路 門 牌	錯誤 註記
1	灣裡路400巷5號		2	灣裡路400巷7號	
3	灣裡路400巷9號		4	灣裡路400巷11弄2號	
5	灣裡路400巷11弄2號之1		6	灣裡路400巷15號	
7	灣裡路400巷21號		8	灣裡路400巷21號之1	
9	灣裡路400巷21號之2		10	灣裡路400巷22號	
11	灣裡路400巷25號		12	灣裡路400巷27號	
13	灣裡路400巷33號		14	灣裡路400巷37號	
15	灣裡路400巷37之1號		16	灣裡路400巷39號	
17	灣裡路400巷41號		18	灣裡路402號	
19	灣裡路404號		20	灣裡路406號	
21	灣裡路408號		22	灣裡路410號	
23	灣裡路412號		24	灣裡路414號	
25	灣裡路416號		26	灣裡路418巷1號	
27	灣裡路418巷1號之1		28	灣裡路418巷1號之2	





新舊里鄰門牌對照表

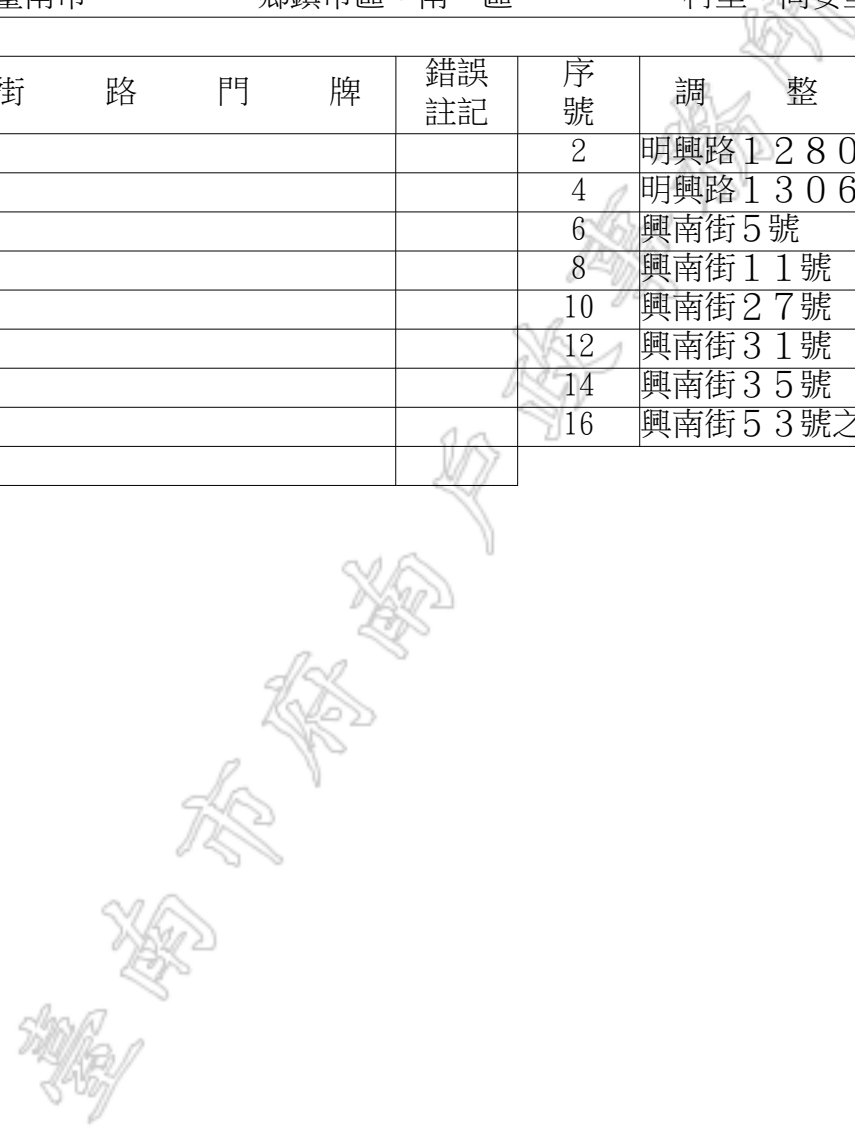
RLRP04120

戶政所別：臺南市府南戶政事務所

調整日期：107年01月29日

行 區	政 劃	調整前	省市縣市：臺南市	鄉鎮市區：南 區	村里：同安里	鄰：004 鄰
		調整後	省市縣市：臺南市	鄉鎮市區：南 區	村里：同安里	鄰：005 鄰

序 號	調 整 之 街 路 門 牌	錯 誤 註 記	序 號	調 整 之 街 路 門 牌	錯 誤 註 記
1	明興路1278號		2	明興路1280號	
3	明興路1298號		4	明興路1306巷20號	
5	明興路1310號		6	興南街5號	
7	興南街9號		8	興南街11號	
9	興南街11之5號		10	興南街27號	
11	興南街29號		12	興南街31號	
13	興南街33號		14	興南街35號	
15	興南街53號		16	興南街53號之1	
17	興南街53之2號				





新舊里鄰門牌對照表

RLRP04120

戶政所別：臺南市府南戶政事務所

調整日期：107年01月29日

行 政 區 劃	調整前	省市縣市：臺南市	鄉鎮市區：南 區	村里：同安里	鄰：009 鄰
	調整後	省市縣市：臺南市	鄉鎮市區：南 區	村里：同安里	鄰：008 鄰

序 號	調 整 之 街 路 門 牌	錯誤 註記	序 號	調 整 之 街 路 門 牌	錯誤 註記
1	灣裡路323號		2	灣裡路325號	
3	灣裡路327號		4	灣裡路329號	
5	灣裡路331號		6	灣裡路333巷1號	
7	灣裡路333巷1號之1		8	灣裡路333巷2號	
9	灣裡路333巷2之1號		10	灣裡路333巷2之2號	
11	灣裡路333巷3號		12	灣裡路333巷4弄1號	
13	灣裡路333巷4弄3號		14	灣裡路333巷4弄5號	
15	灣裡路333巷4弄7號		16	灣裡路333巷4弄9號	
17	灣裡路333巷5號		18	灣裡路333巷6號	
19	灣裡路333巷8號		20	灣裡路333巷10號	
21	灣裡路333巷12號		22	灣裡路335號	
23	灣裡路337號		24	灣裡路339號	
25	灣裡路351巷15弄7號		26	灣裡路351巷15弄9號	
27	灣裡路351巷15弄11號		28	灣裡路351巷15弄11號之1	





新舊里鄰門牌對照表

RLRP04120

戶政所別：臺南市府南戶政事務所

調整日期：107年01月29日

行政區劃	調整前	省市縣市：臺南市	鄉鎮市區：南區	村里：同安里	鄰：009鄰
	調整後	省市縣市：臺南市	鄉鎮市區：南區	村里：同安里	鄰：008鄰

序號	調整之街路門牌	錯誤註記	序號	調整之街路門牌	錯誤註記
29	灣裡路351巷15弄11之1號				

臺南市府南戶政事務所





新舊里鄰門牌對照表

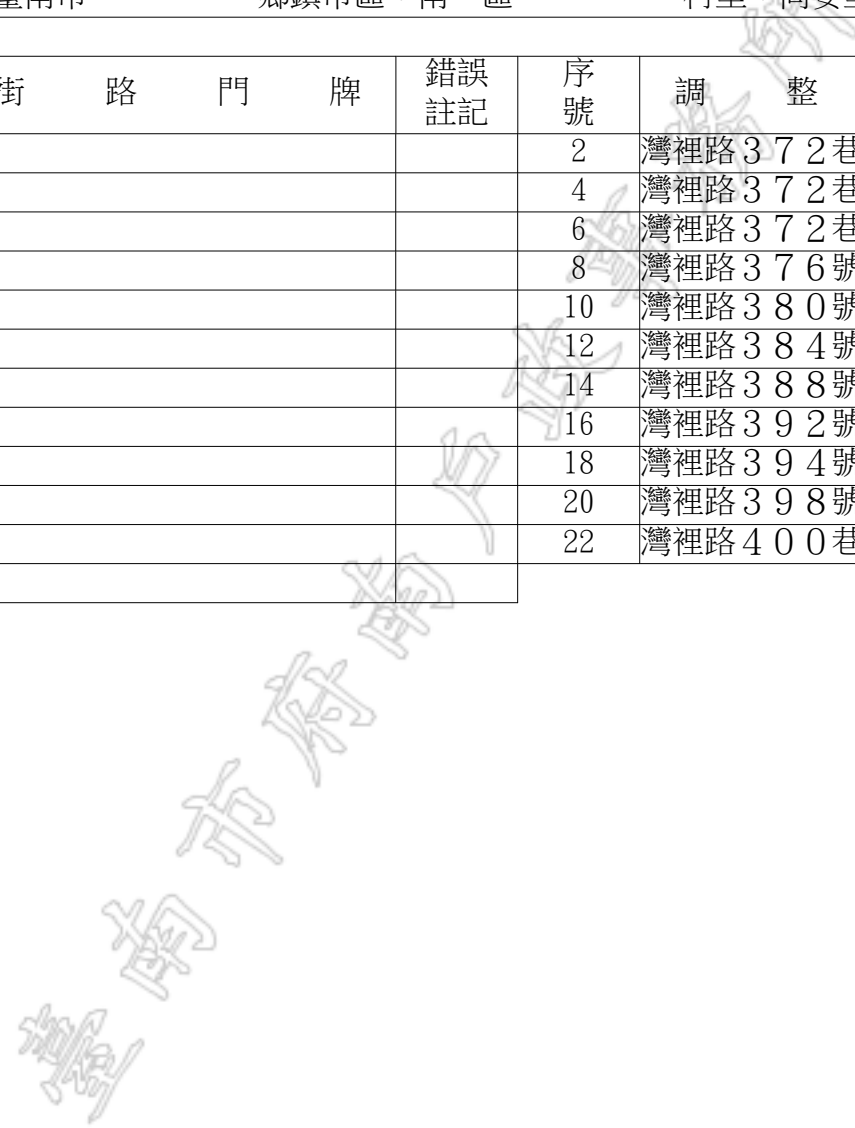
RLRP04120

戶政所別：臺南市府南戶政事務所

調整日期：107年01月29日

行 區	政 劃	調整前	省市縣市：臺南市	鄉鎮市區：南 區	村里：同安里	鄰：010 鄰
		調整後	省市縣市：臺南市	鄉鎮市區：南 區	村里：同安里	鄰：001 鄰

序 號	調 整 之 街 路 門 牌	錯 誤 註 記	序 號	調 整 之 街 路 門 牌	錯 誤 註 記
1	灣裡路372巷3弄1號		2	灣裡路372巷3弄2號	
3	灣裡路372巷3弄3號		4	灣裡路372巷3弄4號	
5	灣裡路372巷3弄5號		6	灣裡路372巷3弄6號	
7	灣裡路374號		8	灣裡路376號	
9	灣裡路378號		10	灣裡路380號	
11	灣裡路382號		12	灣裡路384號	
13	灣裡路386號		14	灣裡路388號	
15	灣裡路390號		16	灣裡路392號	
17	灣裡路392號之1		18	灣裡路394號	
19	灣裡路396號		20	灣裡路398號	
21	灣裡路400巷2號		22	灣裡路400巷4號	
23	灣裡路400巷6號				





新 舊 里 鄰 門 牌 對 照 表

RLRP04120

戶政所別：臺南市府南戶政事務所

調整日期：107年01月29日

行 政 區 劃	調整前	省市縣市：臺南市	鄉鎮市區：南 區	村里：同安里	鄰：014 鄰
	調整後	省市縣市：臺南市	鄉鎮市區：南 區	村里：同安里	鄰：010 鄰

序 號	調 整 之 街 路 門 牌	錯 誤 註 記	序 號	調 整 之 街 路 門 牌	錯 誤 註 記
1	明興路1365巷1號		2	明興路1365巷2號	
3	明興路1365巷2之1號		4	明興路1365巷3號	
5	明興路1365巷5號		6	明興路1365巷6號	
7	明興路1365巷7號		8	明興路1365巷8號	
9	明興路1365巷9號		10	明興路1365巷10號	
11	明興路1365巷11號		12	明興路1365巷12號	
13	明興路1365巷13號		14	明興路1365巷14號	
15	明興路1365巷15號		16	明興路1365巷16號	
17	明興路1365巷17號		18	明興路1365巷18號	
19	明興路1365巷19號		20	明興路1365巷20號	
21	明興路1365巷21號		22	明興路1365巷22弄1號	
23	明興路1365巷22弄2號		24	明興路1365巷22弄2之1號	
25	明興路1365巷22弄3號		26	明興路1365巷22弄5號	
27	明興路1365巷22弄6號		28	明興路1365巷22弄7號	





新 舊 里 鄰 門 牌 對 照 表

RLRP04120

戶政所別：臺南市府南戶政事務所

調整日期：107年01月29日

行 政 區 劃	調整前	省市縣市：臺南市	鄉鎮市區：南 區	村里：同安里	鄰：014 鄰
	調整後	省市縣市：臺南市	鄉鎮市區：南 區	村里：同安里	鄰：010 鄰

序 號	調 整 之 街 路 門 牌	錯誤 註記	序 號	調 整 之 街 路 門 牌	錯誤 註記
29	明興路1365巷22弄8號		30	明興路1365巷23號	
31	明興路1365巷24號		32	明興路1365巷25號	
33	明興路1365巷26號		34	明興路1365巷27號	
35	明興路1365巷27之1號		36	明興路1365巷28號	
37	明興路1365巷30號		38	明興路1365巷32號	
39	明興路1365巷34號		40	明興路1365巷36弄1號	
41	明興路1365巷36弄2號		42	明興路1365巷36弄4號	
43	明興路1365巷36弄6號		44	明興路1365巷36弄8號	
45	明興路1365巷36弄10號		46	明興路1365巷36弄12號	
47	明興路1365巷36弄21號		48	明興路1367號	
49	明興路1369號		50	明興路1371號	
51	明興路1373號		52	明興路1375號	
53	明興路1377號		54	明興路1379號	
55	明興路1381號		56	明興路1383號	





新舊里鄰門牌對照表

RLRP04120

戶政所別：臺南市府南戶政事務所

調整日期：107年01月29日

行 區	政 劃	調整前	省市縣市：臺南市	鄉鎮市區：南 區	村里：同安里	鄰：014 鄰
		調整後	省市縣市：臺南市	鄉鎮市區：南 區	村里：同安里	鄰：010 鄰

序 號	調 整 之 街 路 門 牌	錯誤 註記	序 號	調 整 之 街 路 門 牌	錯誤 註記
57	明興路1385號		58	明興路1387號	
59	明興路1389號		60	明興路1391號	
61	明興路1393號				

臺南市府南戶政事務所





新舊里鄰門牌對照表

RLRP04120

戶政所別：臺南市府南戶政事務所

調整日期：107年01月29日

行 政 區 劃	調整前	省市縣市：臺南市	鄉鎮市區：南 區	村里：同安里	鄰：015 鄰
	調整後	省市縣市：臺南市	鄉鎮市區：南 區	村里：同安里	鄰：009 鄰

序 號	調 整 之 街 路 門 牌	錯誤 註記	序 號	調 整 之 街 路 門 牌	錯誤 註記
1	明興路1395巷1號		2	明興路1395巷2號	
3	明興路1395巷3號		4	明興路1395巷4號	
5	明興路1395巷5號		6	明興路1395巷6號	
7	明興路1395巷7號		8	明興路1395巷8號	
9	明興路1395巷9弄1號		10	明興路1395巷9弄2號	
11	明興路1395巷9弄3號		12	明興路1395巷9弄4號	
13	明興路1395巷9弄5號		14	明興路1395巷9弄6號	
15	明興路1395巷9弄7號		16	明興路1395巷9弄8號	
17	明興路1395巷9弄9號		18	明興路1395巷9弄11號	
19	明興路1395巷11號		20	明興路1395巷12號	
21	明興路1395巷13號		22	明興路1395巷14號	
23	明興路1395巷15號		24	明興路1395巷16號	
25	明興路1395巷17號		26	明興路1395巷18號	
27	明興路1395巷19號		28	明興路1395巷20號	





新舊里鄰門牌對照表

RLRP04120

戶政所別：臺南市府南戶政事務所

調整日期：107年01月29日

行	政	調整前	省市縣市：臺南市	鄉鎮市區：南 區	村里：同安里	鄰：015 鄰
區	劃	調整後	省市縣市：臺南市	鄉鎮市區：南 區	村里：同安里	鄰：009 鄰

序號	調整之街路門牌	錯誤註記	序號	調整之街路門牌	錯誤註記
29	明興路1395巷21號		30	明興路1395巷22號	
31	明興路1395巷23號		32	明興路1395巷24號	
33	明興路1395巷25號		34	明興路1395巷26號	
35	明興路1395巷27號		36	明興路1395巷28號	
37	明興路1395巷29號		38	明興路1395巷30號	
39	明興路1395巷31號		40	明興路1395巷32號	
41	明興路1395巷33號		42	明興路1395巷34號	
43	明興路1397號		44	明興路1399號	
45	明興路1401號		46	明興路1403號	
47	明興路1405號		48	明興路1407號	
49	明興路1409號		50	明興路1411號	
51	明興路1413號		52	明興路1415號	
53	明興路1417號		54	明興路1419號	
55	明興路1421號		56	明興路1423號	





新舊里鄰門牌對照表

RLRP04120

戶政所別：臺南市府南戶政事務所

調整日期：107年01月29日

行 政 區 劃	調整前	省市縣市：臺南市	鄉鎮市區：南 區	村里：同安里	鄰：016 鄰
	調整後	省市縣市：臺南市	鄉鎮市區：南 區	村里：同安里	鄰：002 鄰

序號	調 整 之 街 路 門 牌	錯誤註記	序號	調 整 之 街 路 門 牌	錯誤註記
1	明興路1425巷1號		2	明興路1425巷3號	
3	明興路1425巷5號		4	明興路1425巷7號	
5	明興路1425巷9號		6	明興路1425巷11號	
7	明興路1425巷13號		8	明興路1425巷14弄1號	
9	明興路1425巷14弄3號		10	明興路1425巷14弄5號	
11	明興路1425巷14弄7號		12	明興路1425巷14弄9號	
13	明興路1425巷14弄11號		14	明興路1425巷14弄13號	
15	明興路1425巷14弄15號		16	明興路1425巷15號	
17	明興路1425巷17弄1號		18	明興路1425巷17弄2號	
19	明興路1425巷17弄3號		20	明興路1425巷17弄4號	
21	明興路1425巷17弄6號		22	明興路1425巷19號	
23	明興路1425巷21號		24	明興路1425巷23號	
25	明興路1425巷25號		26	明興路1425巷29號	





新 舊 里 鄰 門 牌 對 照 表

RLRP04120

戶政所別：臺南市府南戶政事務所

調整日期：107年01月29日

行 政 區 劃	調整前	省市縣市：臺南市	鄉鎮市區：南 區	村里：同安里	鄰：017 鄰
	調整後	省市縣市：臺南市	鄉鎮市區：南 區	村里：同安里	鄰：002 鄰

序 號	調 整 之 街 路 門 牌	錯誤 註記	序 號	調 整 之 街 路 門 牌	錯誤 註記
1	明興路1425巷2號		2	明興路1425巷4號	
3	明興路1425巷6號		4	明興路1425巷8弄1號	
5	明興路1425巷8弄2號		6	明興路1425巷8弄3號	
7	明興路1425巷8弄4號		8	明興路1425巷8弄5號	
9	明興路1425巷8弄6號		10	明興路1425巷8弄7號	
11	明興路1425巷8弄8號		12	明興路1425巷8弄9號	
13	明興路1425巷8弄10號		14	明興路1425巷8弄11號	
15	明興路1425巷8弄12號		16	明興路1425巷8弄13號	
17	明興路1425巷8弄14號		18	明興路1425巷8弄15號	
19	明興路1425巷10號		20	明興路1425巷12號	
21	明興路1425巷14弄2號		22	明興路1425巷14弄4號	
23	明興路1425巷14弄6號		24	明興路1425巷14弄8號	
25	明興路1425巷14弄10號		26	明興路1425巷14弄12號	
27	明興路1425巷14弄14號		28	明興路1425巷14弄16號	





新舊里鄰門牌對照表

RLRP04120

戶政所別：臺南市府南戶政事務所

調整日期：107年01月29日

行 政 區 劃	調整前	省市縣市：臺南市	鄉鎮市區：南 區	村里：同安里	鄰：017 鄰
	調整後	省市縣市：臺南市	鄉鎮市區：南 區	村里：同安里	鄰：002 鄰

序 號	調 整 之 街 路 門 牌	錯誤 註記	序 號	調 整 之 街 路 門 牌	錯誤 註記
29	明興路1425巷14弄18號		30	明興路1425巷14弄20號	
31	明興路1425巷14弄22號		32	明興路1425巷14弄24號	
33	明興路1425巷14弄26號		34	明興路1425巷14弄28號	
35	明興路1427號		36	明興路1429號	
37	明興路1431號		38	明興路1433號	
39	明興路1435號		40	明興路1437號	
41	明興路1439號		42	明興路1441號	
43	明興路1443號		44	明興路1445號	
45	明興路1447號		46	明興路1449號	
47	明興路1451號		48	明興路1453號	
49	明興路1455號		50	明興路1457號	
51	明興路1481巷11號		52	明興路1481巷13號	
53	明興路1481巷15號		54	明興路1481巷17號	
55	明興路1481巷19號		56	明興路1481巷21號	





新舊里鄰門牌對照表

RLRP04120

戶政所別：臺南市府南戶政事務所

調整日期：107年01月29日

行政區劃	調整前	省市縣市：臺南市	鄉鎮市區：南區	村里：同安里	鄰：017鄰
	調整後	省市縣市：臺南市	鄉鎮市區：南區	村里：同安里	鄰：002鄰

序號	調整之街路門牌	錯誤註記	序號	調整之街路門牌	錯誤註記
57	明興路1481巷51號		58	明興路1481巷81號	
59	明興路1481巷201號				

臺南市府南戶政事務所





新 舊 里 鄰 門 牌 對 照 表

RLRP04120

戶政所別：臺南市府南戶政事務所

調整日期：107年01月29日

行 政 區 劃	調整前	省市縣市：臺南市	鄉鎮市區：南 區	村里：佛壇里	鄰：006 鄰
	調整後	省市縣市：臺南市	鄉鎮市區：南 區	村里：佛壇里	鄰：005 鄰

序 號	調 整 之 街 路 門 牌	錯 誤 註 記	序 號	調 整 之 街 路 門 牌	錯 誤 註 記
1	興南街92巷3號		2	興南街92巷5號	
3	興南街92巷7號		4	興南街92巷9號	
5	興南街94號		6	興南街94之1號	
7	興南街96號		8	興南街96之1號	
9	興南街98號		10	興南街100號	
11	興南街102號		12	興南街104號	
13	興南街106號		14	興南街108號	
15	興南街110號		16	興南街112號	
17	興南街114號		18	興南街116號	
19	興南街118號		20	興南街120號	
21	興南街122號		22	興南街122之1號	
23	興南街124巷12號		24	興南街124巷12之1號	
25	興南街124巷14號		26	興南街124巷16號	
27	興南街124巷18號		28	興南街124巷20號	





新 舊 里 鄰 門 牌 對 照 表

RLRP04120

戶政所別：臺南市府南戶政事務所

調整日期：107年01月29日

行 政 區 劃	調整前	省市縣市：臺南市	鄉鎮市區：南 區	村里：佛壇里	鄰：006 鄰
	調整後	省市縣市：臺南市	鄉鎮市區：南 區	村里：佛壇里	鄰：005 鄰

序 號	調 整 之 街 路 門 牌	錯 誤 註 記	序 號	調 整 之 街 路 門 牌	錯 誤 註 記
29	興南街124巷22號		30	興南街124巷24號	
31	興南街124巷34號		32	興南街124巷36號	
33	興南街124巷40號		34	興南街124巷42號	
35	興南街124巷46號		36	興南街124巷48號	

臺南市府南戶政事務所





新舊里鄰門牌對照表

RLRP04120

戶政所別：臺南市府南戶政事務所

調整日期：107年01月29日

行 區	政 劃	調整前	省市縣市：臺南市	鄉鎮市區：南 區	村里：佛壇里	鄰：008 鄰
		調整後	省市縣市：臺南市	鄉鎮市區：南 區	村里：佛壇里	鄰：007 鄰

序 號	調 整 之 街 路 門 牌	錯誤 註記	序 號	調 整 之 街 路 門 牌	錯誤 註記
1	明興路1328號		2	明興路1330號	
3	明興路1332號		4	明興路1334號	
5	明興路1336號		6	明興路1338號	
7	明興路1340號		8	明興路1342號	
9	明興路1344號		10	明興路1346號	
11	明興路1348號		12	明興路1350號	
13	明興路1352號		14	明興路1354號	
15	明興路1356巷2號		16	明興路1356巷4號	
17	興南街55巷27弄2號		18	興南街55巷27弄6號	
19	興南街55巷27弄8號		20	興南街55巷27弄10號	
21	興南街55巷27弄12號		22	興南街55巷27弄14號	
23	興南街55巷29號		24	興南街55巷31號	
25	興南街55巷33號		26	興南街55巷35號	
27	興南街55巷37號		28	興南街55巷39號	





新 舊 里 鄰 門 牌 對 照 表

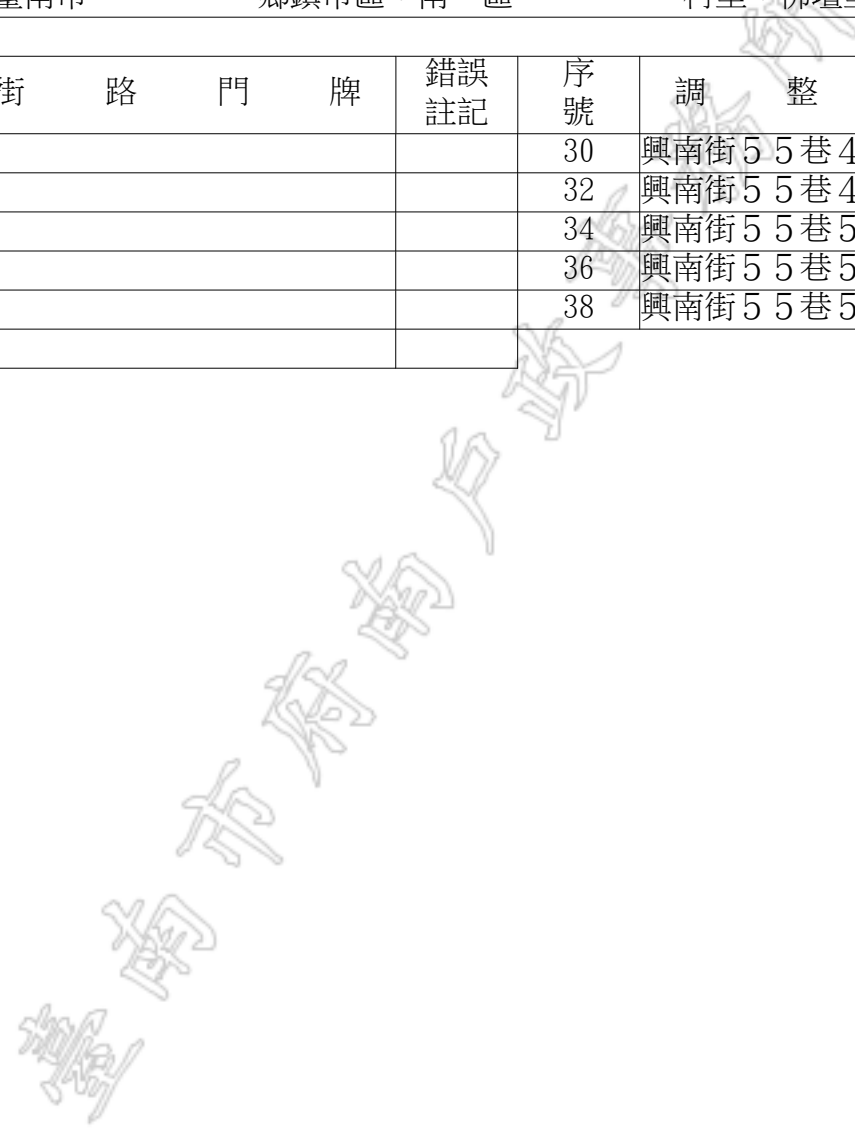
RLRP04120

戶政所別：臺南市府南戶政事務所

調整日期：107年01月29日

行 政 區 劃	調整前	省市縣市：臺南市	鄉鎮市區：南 區	村里：佛壇里	鄰：008 鄰
	調整後	省市縣市：臺南市	鄉鎮市區：南 區	村里：佛壇里	鄰：007 鄰

序 號	調 整 之 街 路 門 牌	錯 誤 註 記	序 號	調 整 之 街 路 門 牌	錯 誤 註 記
29	興南街55巷41號		30	興南街55巷43號	
31	興南街55巷45號		32	興南街55巷47號	
33	興南街55巷49號		34	興南街55巷51號	
35	興南街55巷53號		36	興南街55巷55號	
37	興南街55巷57號		38	興南街55巷59號	
39	興南街55巷61號				





新舊里鄰門牌對照表

RLRP04120

戶政所別：臺南市府南戶政事務所

調整日期：107年01月29日

行 政 區 劃	調整前	省市縣市：臺南市	鄉鎮市區：南 區	村里：佛壇里	鄰：010 鄰
	調整後	省市縣市：臺南市	鄉鎮市區：南 區	村里：佛壇里	鄰：009 鄰

序號	調 整 之 街 路 門 牌	錯誤註記	序號	調 整 之 街 路 門 牌	錯誤註記
1	明興路1356巷9號		2	明興路1356巷11號	
3	明興路1356巷13號		4	明興路1356巷15號	
5	明興路1398巷1號		6	明興路1398巷3號	
7	明興路1398巷5號		8	明興路1400號	
9	明興路1402號		10	明興路1402號之1	
11	明興路1406號		12	明興路1408號	
13	明興路1410號		14	明興路1412號	
15	明興路1416號		16	明興路1432號	
17	灣裡路453號		18	灣裡路455號	
19	灣裡路457號		20	灣裡路459號	
21	灣裡路461號		22	灣裡路461之1號	
23	灣裡路463號		24	灣裡路465號	
25	灣裡路467號		26	灣裡路469號	
27	灣裡路471號		28	灣裡路473號	





新舊里鄰門牌對照表

RLRP04120

戶政所別：臺南市府南戶政事務所

調整日期：107年01月29日

行政區	調整前	省市縣市：臺南市	鄉鎮市區：南區	村里：佛壇里	鄰：010鄰
	調整後	省市縣市：臺南市	鄉鎮市區：南區	村里：佛壇里	鄰：009鄰

序號	調整之街路門牌	錯誤註記	序號	調整之街路門牌	錯誤註記
29	灣裡路475號		30	灣裡路477號	
31	灣裡路479號		32	灣裡路479號之1	
33	灣裡路483號		34	灣裡路485號	
35	灣裡路487號		36	灣裡路489號	
37	灣裡路491號		38	灣裡路493號	
39	灣裡路495號		40	灣裡路497號	
41	灣裡路499號		42	灣裡路501號	
43	灣裡路503號		44	灣裡路507號	
45	灣裡路509號		46	灣裡路511號	

臺南市府南戶政事務所





新舊里鄰門牌對照表

RLRP04120

戶政所別：臺南市府南戶政事務所

調整日期：107年01月29日

行政區劃	調整前	省市縣市：臺南市	鄉鎮市區：南區	村里：佛壇里	鄰：013鄰
	調整後	省市縣市：臺南市	鄉鎮市區：南區	村里：佛壇里	鄰：006鄰

序號	調整之街路門牌	錯誤註記	序號	調整之街路門牌	錯誤註記
1	灣裡路582號		2	灣裡路582之1號	

臺南市府南戶政事務所





新舊里鄰門牌對照表

RLRP04120

戶政所別：臺南市府南戶政事務所

調整日期：107年01月29日

行 政 區 劃	調整前	省市縣市：臺南市	鄉鎮市區：南 區	村里：佛壇里	鄰：015 鄰
	調整後	省市縣市：臺南市	鄉鎮市區：南 區	村里：佛壇里	鄰：010 鄰

序號	調 整 之 街 路 門 牌	錯誤註記	序號	調 整 之 街 路 門 牌	錯誤註記
1	灣裡路608號		2	灣裡路610號	
3	灣裡路612號		4	灣裡路616號	
5	灣裡路618號		6	灣裡路620號	
7	灣裡路622號		8	灣裡路626號	
9	灣裡路628號		10	灣裡路630號	
11	灣裡路632號		12	灣裡路636號	
13	灣裡路638號		14	灣裡路640巷1號	
15	灣裡路640巷2號		16	灣裡路640巷3號	
17	灣裡路640巷5號		18	灣裡路640巷6號	
19	灣裡路640巷7號		20	灣裡路640巷8號	
21	灣裡路640巷9號		22	灣裡路640巷10號	
23	灣裡路640巷11號		24	灣裡路640巷12號	
25	灣裡路640巷13號		26	灣裡路640巷15號	
27	灣裡路640巷16號		28	灣裡路640巷17號	





新舊里鄰門牌對照表

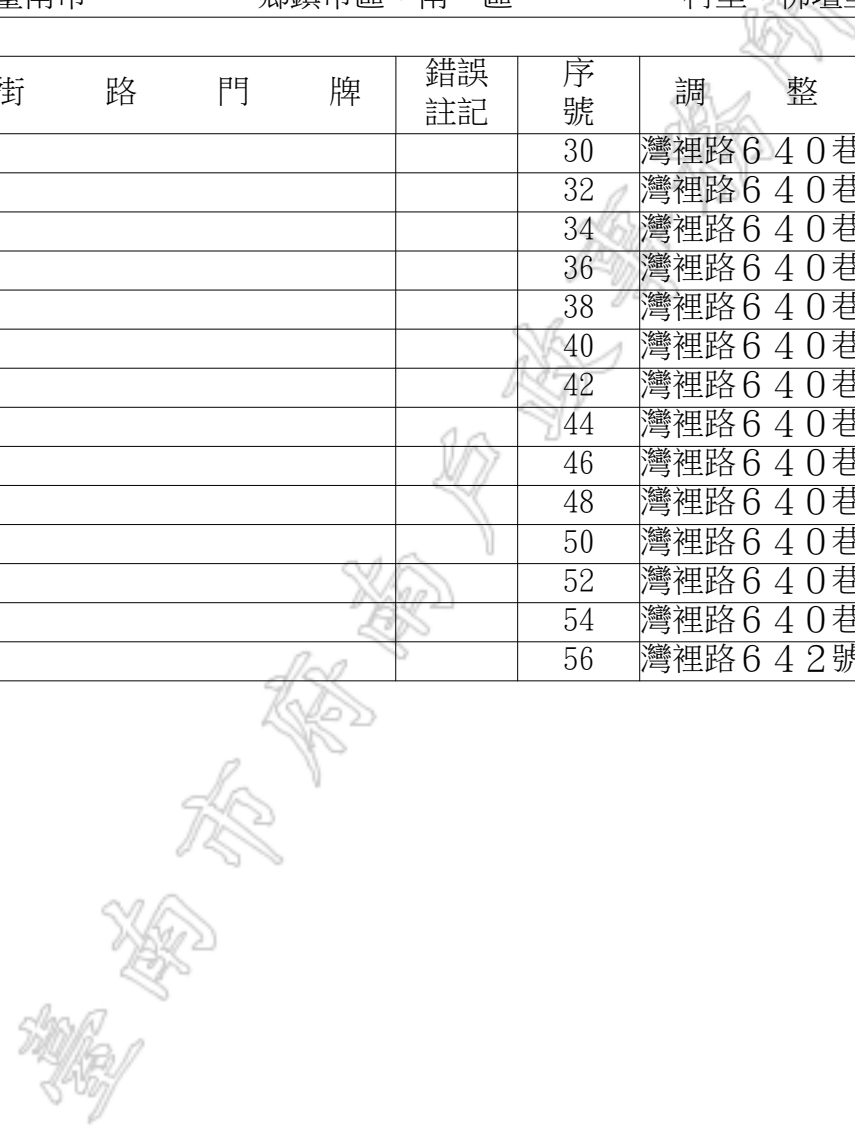
RLRP04120

戶政所別：臺南市府南戶政事務所

調整日期：107年01月29日

行 區	政 劃	調整前	省市縣市：臺南市	鄉鎮市區：南 區	村里：佛壇里	鄰：015 鄰
		調整後	省市縣市：臺南市	鄉鎮市區：南 區	村里：佛壇里	鄰：010 鄰

序 號	調 整 之 街 路 門 牌	錯 誤 註 記	序 號	調 整 之 街 路 門 牌	錯 誤 註 記
29	灣裡路640巷18號		30	灣裡路640巷19號	
31	灣裡路640巷20號		32	灣裡路640巷21號	
33	灣裡路640巷22號		34	灣裡路640巷23號	
35	灣裡路640巷25號		36	灣裡路640巷26號	
37	灣裡路640巷27號		38	灣裡路640巷28號	
39	灣裡路640巷29號		40	灣裡路640巷30號	
41	灣裡路640巷31號		42	灣裡路640巷32號	
43	灣裡路640巷33號		44	灣裡路640巷36號	
45	灣裡路640巷38號		46	灣裡路640巷40號	
47	灣裡路640巷42號		48	灣裡路640巷46號	
49	灣裡路640巷48號		50	灣裡路640巷50號	
51	灣裡路640巷52號		52	灣裡路640巷56號	
53	灣裡路640巷58號		54	灣裡路640巷60號	
55	灣裡路640巷62號		56	灣裡路642號	





新舊里鄰門牌對照表

RLRP04120

戶政所別：臺南市府南戶政事務所

調整日期：107年01月29日

行 政 區 劃	調整前	省市縣市：臺南市	鄉鎮市區：南 區	村里：佛壇里	鄰：015 鄰
	調整後	省市縣市：臺南市	鄉鎮市區：南 區	村里：佛壇里	鄰：010 鄰

序 號	調 整 之 街 路 門 牌	錯誤 註記	序 號	調 整 之 街 路 門 牌	錯誤 註記
57	灣裡路642之1號		58	灣裡路642之2號	
59	灣裡路642之3號		60	灣裡路642之5號	
61	興南街101巷6弄1號		62	興南街101巷6弄2號	
63	興南街101巷6弄3號		64	興南街101巷6弄5號	
65	興南街101巷6弄6號		66	興南街101巷6弄7號	
67	興南街101巷8弄2號		68	興南街101巷8弄6號	
69	興南街101巷8弄8號		70	興南街101巷8弄10號	
71	興南街101巷8弄12號		72	興南街101巷8弄14號	
73	興南街101巷8弄16號		74	興南街101巷8弄18號	
75	興南街101巷8弄20號		76	興南街101巷8弄22號	
77	興南街103號		78	興南街105號	
79	興南街107號		80	興南街109號	
81	興南街111號		82	興南街113號	
83	興南街115號		84	興南街117號	





新舊里鄰門牌對照表

RLRP04120

戶政所別：臺南市府南戶政事務所

調整日期：107年01月29日

行 政 區 劃	調整前	省市縣市：臺南市	鄉鎮市區：南 區	村里：佛壇里	鄰：015 鄰
	調整後	省市縣市：臺南市	鄉鎮市區：南 區	村里：佛壇里	鄰：010 鄰

序 號	調 整 之 街 路 門 牌	錯誤 註記	序 號	調 整 之 街 路 門 牌	錯誤 註記
85	興南街119號		86	興南街121號	
87	興南街151巷46號		88	興南街151巷48號	
89	興南街151巷50號		90	興南街151巷52號	
91	興南街151巷56號		92	興南街151巷62號	
93	興南街151巷66號		94	興南街151巷68號	
95	興南街151巷70號		96	興南街151巷72號	
97	興南街151巷76號		98	興南街151巷78號	
99	興南街151巷80號		100	興南街151巷82號	
101	興南街155號		102	興南街249號	
103	興南街249號之1		104	興南街249號之2	
105	興南街249號之3		106	興南街249號之4	
107	興南街259號		108	興南街259號之1	

臺南市府南戶政事務所





新舊里鄰門牌對照表

RLRP04120

戶政所別：臺南市府南戶政事務所

調整日期：107年01月29日

行 區	政 劃	調整前	省市縣市：臺南市	鄉鎮市區：南 區	村里：佛壇里	鄰：016 鄰
		調整後	省市縣市：臺南市	鄉鎮市區：南 區	村里：佛壇里	鄰：014 鄰

序 號	調 整 之 街 路 門 牌	錯誤 註記	序 號	調 整 之 街 路 門 牌	錯誤 註記
1	興南街101巷8弄1號		2	興南街101巷8弄3號	
3	興南街101巷8弄5號		4	興南街101巷8弄7號	
5	興南街101巷8弄9號		6	興南街101巷8弄11號	
7	興南街101巷8弄13號		8	興南街101巷8弄15號	
9	興南街101巷10弄1號		10	興南街101巷10弄2號	
11	興南街101巷10弄3號		12	興南街101巷10弄5號	
13	興南街101巷10弄6號		14	興南街101巷10弄7號	
15	興南街101巷10弄8號		16	興南街101巷10弄9號	
17	興南街101巷10弄10號		18	興南街101巷10弄11號	
19	興南街101巷10弄12號		20	興南街101巷10弄13號	
21	興南街101巷10弄14號		22	興南街101巷10弄15號	
23	興南街101巷10弄16號		24	興南街101巷10弄17號	
25	興南街101巷10弄18號				

臺南市府南戶政事務所





新舊里鄰門牌對照表

RLRP04120

戶政所別：臺南市府南戶政事務所

調整日期：107年01月29日

行 區	政 劃	調整前	省市縣市：臺南市	鄉鎮市區：南 區	村里：佛壇里	鄰：017 鄰
		調整後	省市縣市：臺南市	鄉鎮市區：南 區	村里：佛壇里	鄰：008 鄰

序 號	調 整 之 街 路 門 牌	錯誤 註記	序 號	調 整 之 街 路 門 牌	錯誤 註記
1	興南街101巷12弄1號		2	興南街101巷12弄2號	
3	興南街101巷12弄3號		4	興南街101巷12弄5號	
5	興南街101巷12弄6號		6	興南街101巷12弄7號	
7	興南街101巷12弄8號		8	興南街101巷12弄9號	
9	興南街101巷12弄10號		10	興南街101巷12弄11號	
11	興南街101巷12弄12號		12	興南街101巷12弄13號	
13	興南街101巷12弄14號		14	興南街101巷12弄15號	
15	興南街101巷12弄16號		16	興南街101巷12弄17號	
17	興南街101巷12弄18號		18	興南街101巷12弄19號	
19	興南街101巷12弄20號		20	興南街101巷12弄21號	
21	興南街101巷12弄22號		22	興南街101巷12弄23號	
23	興南街101巷12弄24號		24	興南街101巷12弄25號	
25	興南街101巷12弄26號		26	興南街101巷12弄27號	
27	興南街101巷12弄28號		28	興南街101巷12弄29號	





新舊里鄰門牌對照表

RLRP04120

戶政所別：臺南市府南戶政事務所

調整日期：107年01月29日

行 政 區 劃	調整前	省市縣市：臺南市	鄉鎮市區：南 區	村里：佛壇里	鄰：017 鄰
	調整後	省市縣市：臺南市	鄉鎮市區：南 區	村里：佛壇里	鄰：008 鄰

序 號	調 整 之 街 路 門 牌	錯誤 註記	序 號	調 整 之 街 路 門 牌	錯誤 註記
29	興南街101巷12弄30號		30	興南街101巷12弄31號	
31	興南街101巷12弄32號		32	興南街101巷12弄33號	
33	興南街101巷12弄34號		34	興南街101巷12弄35號	
35	興南街101巷12弄36號		36	興南街101巷12弄37號	
37	興南街101巷12弄38號		38	興南街101巷12弄39號	
39	興南街101巷12弄40號		40	興南街101巷12弄41號	
41	興南街101巷12弄42號		42	興南街101巷12弄43號	
43	興南街101巷12弄46號		44	興南街101巷12弄48號	
45	興南街101巷14號		46	興南街101巷16號	
47	興南街151巷43號		48	興南街151巷45號	
49	興南街151巷47號		50	興南街151巷49號	
51	興南街151巷51號		52	興南街151巷53號	
53	興南街151巷55號		54	興南街151巷57號	
55	興南街151巷59號		56	興南街151巷61號	





新舊里鄰門牌對照表

RLRP04120

戶政所別：臺南市府南戶政事務所

調整日期：107年01月29日

行 區	政 劃	調整前	省市縣市：臺南市	鄉鎮市區：南 區	村里：佛壇里	鄰：017 鄰
		調整後	省市縣市：臺南市	鄉鎮市區：南 區	村里：佛壇里	鄰：008 鄰

序 號	調 整 之 街 路 門 牌	錯 誤 註 記	序 號	調 整 之 街 路 門 牌	錯 誤 註 記
57	興南街151巷63號		58	興南街151巷65號	
59	興南街151巷67號		60	興南街151巷69號	
61	興南街151巷71號		62	興南街151巷73號	

臺南市府南戶政事務所





新舊里鄰門牌對照表

RLRP04120

戶政所別：臺南市府南戶政事務所

調整日期：107年01月29日

行 政 區 劃	調整前	省市縣市：臺南市	鄉鎮市區：南 區	村里：佛壇里	鄰：018 鄰
	調整後	省市縣市：臺南市	鄉鎮市區：南 區	村里：佛壇里	鄰：006 鄰

序 號	調 整 之 街 路 門 牌	錯誤 註記	序 號	調 整 之 街 路 門 牌	錯誤 註記
1	灣裡路535號		2	灣裡路537號	
3	灣裡路539號		4	灣裡路541號	
5	灣裡路543號		6	灣裡路545號	
7	灣裡路551號		8	灣裡路551之1號	
9	灣裡路551之2號		10	灣裡路553號	
11	灣裡路555號		12	灣裡路557號	
13	灣裡路559號		14	灣裡路561號	
15	灣裡路563號		16	灣裡路565號	
17	灣裡路576號		18	灣裡路586號	
19	灣裡路588號		20	灣裡路590號	
21	灣裡路592號		22	灣裡路596號	
23	灣裡路598號		24	灣裡路598號之1	
25	灣裡路598號之2		26	灣裡路599號	
27	灣裡路600號		28	灣裡路601號	





新舊里鄰門牌對照表

RLRP04120

戶政所別：臺南市府南戶政事務所

調整日期：107年01月29日

行 政 區 劃	調整前	省市縣市：臺南市	鄉鎮市區：南 區	村里：佛壇里	鄰：018 鄰
	調整後	省市縣市：臺南市	鄉鎮市區：南 區	村里：佛壇里	鄰：006 鄰

序 號	調 整 之 街 路 門 牌	錯誤 註記	序 號	調 整 之 街 路 門 牌	錯誤 註記
29	灣裡路602號		30	灣裡路602之1號	
31	灣裡路602之2號		32	灣裡路602之3號	
33	灣裡路602之5號		34	灣裡路602之6號	
35	灣裡路602之7號		36	灣裡路604號	
37	灣裡路606號		38	灣裡路650號	
39	灣裡路652號		40	灣裡路654號	
41	灣裡路656號		42	灣裡路658號	
43	灣裡路660號		44	灣裡路662號	
45	灣裡路664號		46	灣裡路666號	
47	灣裡路668號		48	灣裡路670號	
49	灣裡路670之1號		50	灣裡路672號	
51	灣裡路674號		52	灣裡路676號	
53	灣裡路678號		54	灣裡路680號	
55	灣裡路682號		56	灣裡路684號	





新舊里鄰門牌對照表

RLRP04120

戶政所別：臺南市府南戶政事務所

調整日期：107年01月29日

行 政 區 劃	調整前	省市縣市：臺南市	鄉鎮市區：南 區	村里：佛壇里	鄰：018 鄰
	調整後	省市縣市：臺南市	鄉鎮市區：南 區	村里：佛壇里	鄰：006 鄰

序 號	調 整 之 街 路 門 牌	錯誤 註記	序 號	調 整 之 街 路 門 牌	錯誤 註記
57	灣裡路686號		58	灣裡路688號	
59	灣裡路690號		60	灣裡路692號	
61	灣裡路694號		62	灣裡路696號	
63	灣裡路698號		64	灣裡路700號	
65	灣裡路702號		66	灣裡路704號	
67	灣裡路706號		68	灣裡路708號	
69	灣裡路710號		70	灣裡路712號	
71	灣裡路714號		72	灣裡路716號	
73	灣裡路718號		74	灣裡路722巷1號	
75	灣裡路722巷3號		76	灣裡路722巷5號	
77	灣裡路722巷7號		78	灣裡路722巷9號	
79	灣裡路722巷11號		80	灣裡路722巷13號	
81	灣裡路722巷15號		82	灣裡路722巷17號	
83	灣裡路722巷19號		84	灣裡路722巷21號	





新 舊 里 鄰 門 牌 對 照 表

RLRP04120

戶政所別：臺南市府南戶政事務所

調整日期：107年01月29日

行 政 區 劃	調整前	省市縣市：臺南市	鄉鎮市區：南 區	村里：佛壇里	鄰：018 鄰
	調整後	省市縣市：臺南市	鄉鎮市區：南 區	村里：佛壇里	鄰：006 鄰

序 號	調 整 之 街 路 門 牌	錯 誤 註 記	序 號	調 整 之 街 路 門 牌	錯 誤 註 記
85	灣裡路722巷23號		86	灣裡路722巷25號	
87	灣裡路722巷27號		88	灣裡路722巷29號	
89	灣裡路722巷31號		90	灣裡路722巷33號	
91	灣裡路722巷35號		92	灣裡路722巷37號	
93	灣裡路722巷39號		94	灣裡路722巷41號	
95	灣裡路722巷43號		96	灣裡路722巷45號	
97	灣裡路722巷47號		98	灣裡路722巷49號	
99	灣裡路722巷51號		100	灣裡路722巷53號	
101	灣裡路726號		102	灣裡路728號	
103	灣裡路730號		104	灣裡路732號	
105	灣裡路736號		106	灣裡路738號	
107	灣裡路800號		108	灣裡路802號	
109	灣裡路806號				

臺南市府南戶政事務所





新 舊 里 鄰 門 牌 對 照 表

RLRP04120

戶政所別：臺南市府南戶政事務所

調整日期：107年01月29日

行 區	政 劃	調整前	省市縣市：臺南市	鄉鎮市區：南 區	村里：大林里	鄰：002 鄰
		調整後	省市縣市：臺南市	鄉鎮市區：南 區	村里：大林里	鄰：001 鄰

序 號	調 整 之 街 路 門 牌	錯誤 註記	序 號	調 整 之 街 路 門 牌	錯誤 註記
1	大林路35巷1號		2	大林路35巷2號	
3	大林路35巷3號		4	大林路35巷5號	
5	大林路35巷6號		6	大林路35巷7號	
7	大林路35巷8號		8	大林路35巷9號	
9	大林路35巷10號		10	大林路35巷11號	
11	大林路35巷12號		12	大林路35巷12號之1	
13	大林路35巷12號之2		14	大林路35巷12號之3	
15	大林路35巷13號		16	大林路35巷14號	
17	大林路35巷14號之1		18	大林路35巷14號之2	
19	大林路35巷14號之3		20	大林路35巷15號	
21	大林路35巷15號之1		22	大林路35巷15號之2	
23	大林路35巷15號之3		24	大林路35巷17號	
25	大林路35巷17號之1		26	大林路35巷17號之2	
27	大林路35巷17號之3		28	大林路35巷19號	





新舊里鄰門牌對照表


RLRP04120

戶政所別：臺南市府南戶政事務所

調整日期：107年01月29日

行 區	政 劃	調整前	省市縣市：臺南市	鄉鎮市區：南 區	村里：大林里	鄰：002 鄰
		調整後	省市縣市：臺南市	鄉鎮市區：南 區	村里：大林里	鄰：001 鄰

序 號	調 整 之 街 路 門 牌	錯 誤 註 記	序 號	調 整 之 街 路 門 牌	錯 誤 註 記
29	大林路35巷19號之1		30	大林路35巷19號之2	
31	大林路35巷19號之3		32	大林路35巷21號	
33	大林路35巷21號之1		34	大林路35巷21號之2	
35	大林路35巷21號之3		36	大林路35巷23號	
37	大林路35巷23號之1		38	大林路35巷23號之2	
39	大林路35巷23號之3				





新舊里鄰門牌對照表

RLRP04120

戶政所別：臺南市府南戶政事務所

調整日期：107年01月29日

行 政 區 劃	調整前	省市縣市：臺南市	鄉鎮市區：南 區	村里：大林里	鄰：003 鄰
	調整後	省市縣市：臺南市	鄉鎮市區：南 區	村里：大林里	鄰：006 鄰

序 號	調 整 之 街 路 門 牌	錯誤 註記	序 號	調 整 之 街 路 門 牌	錯誤 註記
1	大同路二段430巷1號		2	大同路二段430巷3號	
3	大同路二段430巷5號		4	大同路二段430巷5之1號	
5	大同路二段430巷5之2號		6	大同路二段430巷5之3號	
7	大同路二段430巷5之5號		8	大同路二段432號	
9	大同路二段434號		10	大同路二段436號	
11	大同路二段438號		12	大同路二段440號	
13	大同路二段442號		14	大同路二段448號	
15	大同路二段450號		16	大同路二段456號	
17	大同路二段456號之1		18	大同路二段458號	
19	大同路二段460號		20	大同路二段462號	
21	大同路二段464號		22	大同路二段466號	
23	大同路二段468號		24	大同路二段470號	
25	大同路二段472號		26	大同路二段474號	
27	大同路二段476號		28	大同路二段478號	





新 舊 里 鄰 門 牌 對 照 表

RLRP04120

戶政所別：臺南市府南戶政事務所

調整日期：107年01月29日

行 區	政 劃	調整前	省市縣市：臺南市	鄉鎮市區：南 區	村里：大林里	鄰：003 鄰
		調整後	省市縣市：臺南市	鄉鎮市區：南 區	村里：大林里	鄰：006 鄰

序 號	調 整 之 街 路 門 牌	錯誤 註記	序 號	調 整 之 街 路 門 牌	錯誤 註記
29	大同路二段480號		30	大同路二段482巷2號	
31	大同路二段482巷6號		32	大同路二段482巷8號	
33	大同路二段482巷10弄2號		34	大同路二段482巷10弄6號	
35	大同路二段482巷10弄8號		36	大同路二段482巷10弄10號	
37	大同路二段482巷10弄12號		38	大同路二段482巷10弄16號	
39	大同路二段482巷10弄18號		40	大同路二段482巷10弄20號	
41	大同路二段482巷10弄22號		42	大同路二段482巷10弄26號	
43	大同路二段482巷10弄28號				

臺南市府南戶政事務所





新舊里鄰門牌對照表

RLRP04120

戶政所別：臺南市府南戶政事務所

調整日期：107年01月29日

行 區	政 劃	調整前	省市縣市：臺南市	鄉鎮市區：南 區	村里：大林里	鄰：004 鄰
		調整後	省市縣市：臺南市	鄉鎮市區：南 區	村里：大林里	鄰：007 鄰

序 號	調 整 之 街 路 門 牌	錯誤 註記	序 號	調 整 之 街 路 門 牌	錯誤 註記
1	大同路二段410號		2	大同路二段412號	
3	大同路二段416號		4	大同路二段418號	
5	大同路二段420號		6	大同路二段422號	
7	大同路二段426號		8	大同路二段428號	
9	大同路二段430巷2號		10	大同路二段430巷6號	
11	大同路二段430巷8號		12	大同路二段430巷10弄2號	
13	大同路二段430巷10弄6號		14	大同路二段430巷10弄8號	
15	大同路二段430巷10弄10號				

臺南市府南戶政事務所





新 舊 里 鄰 門 牌 對 照 表

RLRP04120

戶政所別：臺南市府南戶政事務所

調整日期：107年01月29日

行 政 區 劃	調整前	省市縣市：臺南市	鄉鎮市區：南 區	村里：大林里	鄰：007 鄰
	調整後	省市縣市：臺南市	鄉鎮市區：南 區	村里：大林里	鄰：008 鄰

序 號	調 整 之 街 路 門 牌	錯誤 註記	序 號	調 整 之 街 路 門 牌	錯誤 註記
1	大同路二段482巷74弄7號		2	大同路二段482巷74弄9號	
3	大同路二段482巷74弄11號		4	大同路二段482巷74弄13號	
5	大同路二段482巷74弄15號		6	大同路二段482巷74弄17號	
7	大同路二段482巷74弄19號		8	大同路二段482巷74弄21號	
9	大同路二段482巷74弄23號		10	大同路二段482巷74弄25號	
11	大同路二段482巷74弄27號		12	大同路二段482巷76號	
13	大同路二段482巷82號		14	大同路二段482巷84號	
15	大同路二段482巷86號		16	大同路二段482巷90號	
17	大同路二段482巷92號		18	大同路二段482巷94弄2號	
19	大同路二段482巷94弄5號		20	大同路二段482巷94弄6號	
21	大同路二段482巷94弄9號		22	大同路二段482巷98號	
23	大同路二段482巷106號		24	大同路二段482巷108號	
25	大同路二段482巷112弄2號		26	大同路二段482巷112弄2之1號	
27	大同路二段482巷112弄6號		28	大同路二段482巷112弄6之1號	





新舊里鄰門牌對照表

RLRP04120

戶政所別：臺南市府南戶政事務所

調整日期：107年01月29日

行政區劃	調整前	省市縣市：臺南市	鄉鎮市區：南區	村里：大林里	鄰：007鄰
	調整後	省市縣市：臺南市	鄉鎮市區：南區	村里：大林里	鄰：008鄰

序號	調整之街路門牌	錯誤註記	序號	調整之街路門牌	錯誤註記
29	大同路二段482巷112弄8號				

臺南市府南戶政事務所





新舊里鄰門牌對照表

RLRP04120

戶政所別：臺南市府南戶政事務所

調整日期：107年01月29日

行 區	政 劃	調整前	省市縣市：臺南市	鄉鎮市區：南 區	村里：大林里	鄰：008 鄰
		調整後	省市縣市：臺南市	鄉鎮市區：南 區	村里：大林里	鄰：009 鄰

序 號	調 整 之 街 路 門 牌	錯誤 註記	序 號	調 整 之 街 路 門 牌	錯誤 註記
1	大林路111巷24弄1號		2	大林路111巷24弄3號	
3	大林路111巷24弄5號		4	大林路111巷24弄7號	
5	大林路111巷24弄9號		6	大林路111巷24弄11號	
7	大林路111巷24弄13號		8	大林路111巷24弄15號	
9	大林路111巷24弄17號		10	大林路111巷24弄19號	

臺南市府南戶政事務所





新舊里鄰門牌對照表

RLRP04120

戶政所別：臺南市府南戶政事務所

調整日期：107年01月29日

行政區劃	調整前	省市縣市：臺南市	鄉鎮市區：南區	村里：大林里	鄰：010鄰
	調整後	省市縣市：臺南市	鄉鎮市區：南區	村里：大林里	鄰：012鄰

序號	調整之街路門牌	錯誤註記	序號	調整之街路門牌	錯誤註記
1	國民路532巷2號		2	國民路532巷60號	

臺南市府南戶政事務所





新舊里鄰門牌對照表

RLRP04120

戶政所別：臺南市府南戶政事務所

調整日期：107年01月29日

行 區	政 劃	調整前	省市縣市：臺南市	鄉鎮市區：南 區	村里：大林里	鄰：011 鄰
		調整後	省市縣市：臺南市	鄉鎮市區：南 區	村里：大林里	鄰：012 鄰

序 號	調 整 之 街 路 門 牌	錯誤 註記	序 號	調 整 之 街 路 門 牌	錯誤 註記
1	國民路532巷1號		2	國民路532巷27號	
3	國民路532巷29號		4	國民路532巷33號	
5	國民路552號				

臺南市府南戶政事務所





新舊里鄰門牌對照表

RLRP04120

戶政所別：臺南市府南戶政事務所

調整日期：107年01月29日

行 政 區 劃	調整前	省市縣市：臺南市	鄉鎮市區：南 區	村里：大林里	鄰：015 鄰
	調整後	省市縣市：臺南市	鄉鎮市區：南 區	村里：大林里	鄰：011 鄰

序 號	調 整 之 街 路 門 牌	錯誤 註記	序 號	調 整 之 街 路 門 牌	錯誤 註記
1	大同路二段430巷7弄1號		2	大同路二段430巷7弄1號之1	
3	大同路二段430巷7弄1號之2		4	大同路二段430巷7弄1號之3	
5	大同路二段430巷7弄2號		6	大同路二段430巷7弄2號之1	
7	大同路二段430巷7弄2號之2		8	大同路二段430巷7弄2號之3	
9	大同路二段430巷7弄3號		10	大同路二段430巷7弄3號之1	
11	大同路二段430巷7弄3號之2		12	大同路二段430巷7弄3號之3	
13	大同路二段430巷7弄4號		14	大同路二段430巷7弄4號之1	
15	大同路二段430巷7弄4號之2		16	大同路二段430巷7弄4號之3	
17	大同路二段430巷7弄5號		18	大同路二段430巷7弄5號之1	
19	大同路二段430巷7弄5號之2		20	大同路二段430巷7弄5號之3	
21	大同路二段430巷7弄6號		22	大同路二段430巷7弄6號之1	
23	大同路二段430巷7弄6號之2		24	大同路二段430巷7弄6號之3	
25	大同路二段430巷7弄7號		26	大同路二段430巷7弄7號之1	
27	大同路二段430巷7弄7號之2		28	大同路二段430巷7弄7號之3	





新舊里鄰門牌對照表

RLRP04120

戶政所別：臺南市府南戶政事務所

調整日期：107年01月29日

行 政 區 劃	調整前	省市縣市：臺南市	鄉鎮市區：南 區	村里：大林里	鄰：015 鄰
	調整後	省市縣市：臺南市	鄉鎮市區：南 區	村里：大林里	鄰：011 鄰

序 號	調 整 之 街 路 門 牌	錯誤 註記	序 號	調 整 之 街 路 門 牌	錯誤 註記
29	大同路二段430巷7弄8號		30	大同路二段430巷7弄8號之1	
31	大同路二段430巷7弄8號之2		32	大同路二段430巷7弄8號之3	
33	大同路二段430巷7弄10號		34	大同路二段430巷7弄10號之1	
35	大同路二段430巷7弄10號之2		36	大同路二段430巷7弄10號之3	
37	大同路二段430巷7弄11號		38	大同路二段430巷7弄12號	
39	大同路二段430巷7弄12號之1		40	大同路二段430巷7弄12號之2	
41	大同路二段430巷7弄12號之3		42	大同路二段430巷7弄13號	
43	大同路二段430巷7弄14號		44	大同路二段430巷7弄14號之1	
45	大同路二段430巷7弄14號之2		46	大同路二段430巷7弄14號之3	
47	大同路二段430巷7弄16號		48	大同路二段430巷7弄16號之1	
49	大同路二段430巷7弄16號之2		50	大同路二段430巷7弄16號之3	
51	大同路二段430巷7弄18號		52	大同路二段430巷7弄18號之1	
53	大同路二段430巷7弄18號之2		54	大同路二段430巷7弄18號之3	
55	大同路二段430巷7弄20號		56	大同路二段430巷7弄20號之1	





新舊里鄰門牌對照表

RLRP04120

戶政所別：臺南市府南戶政事務所

調整日期：107年01月29日

行 政 區 劃	調整前	省市縣市：臺南市	鄉鎮市區：南 區	村里：大林里	鄰：015 鄰
	調整後	省市縣市：臺南市	鄉鎮市區：南 區	村里：大林里	鄰：011 鄰

序 號	調 整 之 街 路 門 牌	錯誤 註記	序 號	調 整 之 街 路 門 牌	錯誤 註記
57	大同路二段430巷7弄20號之2		58	大同路二段430巷7弄20號之3	
59	大同路二段430巷9弄2號		60	大同路二段430巷9弄2之1號	
61	大同路二段430巷9弄2之2號		62	大同路二段430巷9弄2之3號	
63	大同路二段430巷9弄6號		64	大同路二段430巷9弄6號之1	
65	大同路二段430巷9弄6號之2		66	大同路二段430巷9弄6號之3	
67	大同路二段430巷9弄8號		68	大同路二段430巷9弄8號之1	
69	大同路二段430巷9弄8號之2		70	大同路二段430巷9弄8號之3	
71	大同路二段482巷10弄36號		72	大同路二段482巷10弄36號二樓	
73	大同路二段482巷10弄36號三樓		74	大同路二段482巷10弄36號四樓	
75	大同路二段482巷10弄36號五樓		76	大同路二段482巷10弄38號	
77	大同路二段482巷10弄38號二樓		78	大同路二段482巷10弄38號三樓	
79	大同路二段482巷10弄38號四樓		80	大同路二段482巷10弄38號五樓	





新舊里鄰門牌對照表

RLRP04120

戶政所別：臺南市府南戶政事務所

調整日期：107年01月29日

行 政 區 劃	調整前	省市縣市：臺南市	鄉鎮市區：南 區	村里：大林里	鄰：016 鄰
	調整後	省市縣市：臺南市	鄉鎮市區：南 區	村里：大林里	鄰：003 鄰

序號	調 整 之 街 路 門 牌	錯誤註記	序號	調 整 之 街 路 門 牌	錯誤註記
1	大林路55巷2號		2	大林路55巷6弄1號	
3	大林路55巷6弄2號		4	大林路55巷6弄3號	
5	大林路55巷6弄5號		6	大林路55巷6弄6號	
7	大林路55巷6弄8號		8	大林路55巷6弄10號	
9	大林路55巷6弄12號		10	大林路55巷6弄12之1號	
11	大林路55巷6弄16號		12	大林路55巷8號	
13	大林路55巷10號		14	大林路57號	
15	大林路59號		16	大林路61號	
17	大林路63號		18	大林路65號	
19	大林路67號		20	大林路69號	
21	大林路71號		22	大林路73號	
23	大林路75號		24	大林路77號	
25	大林路81號				





新舊里鄰門牌對照表

RLRP04120

戶政所別：臺南市府南戶政事務所

調整日期：107年01月29日

行 政 區 劃	調整前	省市縣市：臺南市	鄉鎮市區：南 區	村里：大林里	鄰：017 鄰
	調整後	省市縣市：臺南市	鄉鎮市區：南 區	村里：大林里	鄰：010 鄰

序 號	調 整 之 街 路 門 牌	錯誤 註記	序 號	調 整 之 街 路 門 牌	錯誤 註記
1	大同路二段406巷14號		2	大同路二段406巷14號之1	
3	大同路二段406巷14號之2		4	大同路二段406巷14號之3	
5	大同路二段406巷14號之4		6	大同路二段406巷16號	
7	大同路二段406巷16號之1		8	大同路二段406巷16號之2	
9	大同路二段406巷16號之3		10	大同路二段406巷16號之4	
11	大同路二段406巷18號		12	大同路二段406巷18號之1	
13	大同路二段406巷18號之2		14	大同路二段406巷18號之3	
15	大同路二段406巷18號之4		16	大同路二段406巷20號	
17	大同路二段406巷20號之1		18	大同路二段406巷20號之2	
19	大同路二段406巷20號之3		20	大同路二段406巷20號之4	
21	大同路二段406巷22號		22	大同路二段406巷22號之1	
23	大同路二段406巷22號之2		24	大同路二段406巷22號之3	
25	大同路二段406巷22號之4		26	大同路二段406巷24號	
27	大同路二段406巷24號之1		28	大同路二段406巷24號之2	





新 舊 里 鄰 門 牌 對 照 表

RLRP04120

戶政所別：臺南市府南戶政事務所

調整日期：107年01月29日

行 政 區 劃	調整前	省市縣市：臺南市	鄉鎮市區：南 區	村里：大林里	鄰：017 鄰
	調整後	省市縣市：臺南市	鄉鎮市區：南 區	村里：大林里	鄰：010 鄰

序 號	調 整 之 街 路 門 牌	錯誤 註記	序 號	調 整 之 街 路 門 牌	錯誤 註記
29	大同路二段406巷24號之3		30	大同路二段406巷24號之4	
31	大同路二段406巷26號之1		32	大同路二段406巷26號之2	
33	大同路二段406巷26號之3		34	大同路二段406巷26號之4	
35	大同路二段406巷28號		36	大同路二段406巷28號之1	
37	大同路二段406巷28號之2		38	大同路二段406巷28號之3	
39	大同路二段406巷28號之4		40	大同路二段406巷30號	
41	大同路二段406巷30號之1		42	大同路二段406巷30號之2	
43	大同路二段406巷30號之3		44	大同路二段406巷30號之4	
45	大同路二段406巷32號		46	大同路二段406巷32號之1	
47	大同路二段406巷32號之2		48	大同路二段406巷32號之3	
49	大同路二段406巷32號之4		50	大同路二段406巷34號	
51	大同路二段406巷34號之1		52	大同路二段406巷34號之2	
53	大同路二段406巷34號之3		54	大同路二段406巷34號之4	
55	大同路二段406巷36號		56	大同路二段406巷36號之1	





新舊里鄰門牌對照表

RLRP04120

戶政所別：臺南市府南戶政事務所

調整日期：107年01月29日

行 政 區 劃	調整前	省市縣市：臺南市	鄉鎮市區：南 區	村里：大林里	鄰：017 鄰
	調整後	省市縣市：臺南市	鄉鎮市區：南 區	村里：大林里	鄰：010 鄰

序 號	調 整 之 街 路 門 牌	錯誤 註記	序 號	調 整 之 街 路 門 牌	錯誤 註記
57	大同路二段406巷36號之2		58	大同路二段406巷36號之3	
59	大同路二段406巷36號之4		60	大同路二段406巷38號	
61	大同路二段406巷38號之1		62	大同路二段406巷38號之2	
63	大同路二段406巷38號之3		64	大同路二段406巷38號之4	
65	大同路二段406巷40號		66	大同路二段406巷40號之1	
67	大同路二段406巷40號之2		68	大同路二段406巷40號之3	
69	大同路二段406巷40號之4				

臺南市府南戶政事務所





新 舊 里 鄰 門 牌 對 照 表

RLRP04120

戶政所別：臺南市府南戶政事務所

調整日期：107年01月29日

行 政 區 劃	調整前	省市縣市：臺南市	鄉鎮市區：南 區	村里：大林里	鄰：018 鄰
	調整後	省市縣市：臺南市	鄉鎮市區：南 區	村里：大林里	鄰：007 鄰

序 號	調 整 之 街 路 門 牌	錯誤 註記	序 號	調 整 之 街 路 門 牌	錯誤 註記
1	大同路二段406巷13號		2	大同路二段406巷13號之1	
3	大同路二段406巷13號之2		4	大同路二段406巷13號之3	
5	大同路二段406巷13號之4		6	大同路二段406巷15號	
7	大同路二段406巷15號之1		8	大同路二段406巷15號之2	
9	大同路二段406巷15號之3		10	大同路二段406巷15號之4	
11	大同路二段406巷17號		12	大同路二段406巷17號之1	
13	大同路二段406巷17號之2		14	大同路二段406巷17號之3	
15	大同路二段406巷19號		16	大同路二段406巷19號之1	
17	大同路二段406巷19號之2		18	大同路二段406巷19號之3	
19	大同路二段406巷21號		20	大同路二段406巷21號之1	
21	大同路二段406巷21號之2		22	大同路二段406巷21號之3	
23	大同路二段406巷23號		24	大同路二段406巷23號之1	
25	大同路二段406巷23號之2		26	大同路二段406巷23號之3	
27	大同路二段406巷25號		28	大同路二段406巷25號之1	





RLRP04120

戶政所別：臺南市府南戶政事務所

調整日期：107年01月29日

新舊里鄰門牌對照表

行 政 區 劃	調整前	省市縣市：臺南市	鄉鎮市區：南 區	村里：大林里	鄰：018 鄰
	調整後	省市縣市：臺南市	鄉鎮市區：南 區	村里：大林里	鄰：007 鄰

序 號	調 整 之 街 路 門 牌	錯誤 註記	序 號	調 整 之 街 路 門 牌	錯誤 註記
29	大同路二段406巷25號之2		30	大同路二段406巷25號之3	
31	大同路二段406巷25號之4		32	大同路二段406巷27號	
33	大同路二段406巷27號之1		34	大同路二段406巷27號之2	
35	大同路二段406巷27號之3		36	大同路二段406巷27號之4	
37	大同路二段406巷29號		38	大同路二段406巷29號之1	
39	大同路二段406巷29號之2		40	大同路二段406巷29號之3	
41	大同路二段406巷29號之4		42	大同路二段406巷31號	
43	大同路二段406巷31號之1		44	大同路二段406巷31號之2	
45	大同路二段406巷31號之3		46	大同路二段406巷31號之4	
47	大同路二段406巷33號		48	大同路二段406巷33號之1	
49	大同路二段406巷33號之2		50	大同路二段406巷33號之3	
51	大同路二段406巷33號之4		52	大同路二段406巷35號	
53	大同路二段406巷35號之1		54	大同路二段406巷35號之2	
55	大同路二段406巷35號之3		56	大同路二段406巷35號之4	





新舊里鄰門牌對照表

RLRP04120

戶政所別：臺南市府南戶政事務所

調整日期：107年01月29日

行 政 區 劃	調整前	省市縣市：臺南市	鄉鎮市區：南 區	村里：大林里	鄰：019 鄰
	調整後	省市縣市：臺南市	鄉鎮市區：南 區	村里：大林里	鄰：003 鄰

序 號	調 整 之 街 路 門 牌	錯誤 註記	序 號	調 整 之 街 路 門 牌	錯誤 註記
1	大林路87號		2	大林路89號	
3	大林路91號		4	大林路93號	
5	大林路95號		6	大林路97號	
7	大林路99號		8	大林路101號	
9	大林路103號		10	大林路105號	
11	大林路105號三樓之1		12	大林路105號三樓之2	
13	大林路105號四樓之1		14	大林路105號四樓之2	
15	大林路105號五樓之1		16	大林路105號五樓之2	
17	大林路105號六樓之1		18	大林路105號六樓之2	
19	大林路105號七樓之1		20	大林路105號七樓之2	
21	大林路105號八樓之1		22	大林路105號八樓之2	
23	大林路105號九樓之1		24	大林路105號九樓之2	
25	大林路105號十樓		26	大林路107號	
27	大林路107號三樓之1		28	大林路107號三樓之2	





新舊里鄰門牌對照表

RLRP04120

戶政所別：臺南市府南戶政事務所

調整日期：107年01月29日

行 政 區 劃	調整前	省市縣市：臺南市	鄉鎮市區：南 區	村里：大林里	鄰：019 鄰
	調整後	省市縣市：臺南市	鄉鎮市區：南 區	村里：大林里	鄰：003 鄰

序 號	調 整 之 街 路 門 牌	錯誤 註記	序 號	調 整 之 街 路 門 牌	錯誤 註記
29	大林路107號四樓之1		30	大林路107號四樓之2	
31	大林路107號五樓之1		32	大林路107號五樓之2	
33	大林路107號六樓之1		34	大林路107號六樓之2	
35	大林路107號七樓之1		36	大林路107號七樓之2	
37	大林路107號八樓之1		38	大林路107號八樓之2	
39	大林路107號九樓之1		40	大林路107號九樓之2	
41	大林路107號十樓之1		42	大林路107號十樓之2	
43	大林路109號		44	大林路109號三樓之1	
45	大林路109號三樓之2		46	大林路109號四樓之1	
47	大林路109號四樓之2		48	大林路109號五樓之1	
49	大林路109號五樓之2		50	大林路109號六樓之1	
51	大林路109號六樓之2		52	大林路109號七樓之1	
53	大林路109號七樓之2		54	大林路109號八樓之1	
55	大林路109號八樓之2		56	大林路109號九樓之1	





新 舊 里 鄰 門 牌 對 照 表

RLRP04120

戶政所別：臺南市府南戶政事務所

調整日期：107年01月29日

行 區	政 劃	調整前	省市縣市：臺南市	鄉鎮市區：南 區	村里：大林里	鄰：019 鄰
		調整後	省市縣市：臺南市	鄉鎮市區：南 區	村里：大林里	鄰：003 鄰

序 號	調 整 之 街 路 門 牌	錯 誤 註 記	序 號	調 整 之 街 路 門 牌	錯 誤 註 記
57	大林路109號九樓之2		58	大林路109號十樓	
59	大林路109號地下室		60	大林路111巷1號	
61	大林路111巷3弄1號		62	大林路111巷3弄2號	
63	大林路111巷3弄3號		64	大林路111巷3弄5號	
65	大林路111巷3弄6號		66	大林路111巷3弄7號	
67	大林路111巷3弄8號		68	大林路111巷3弄9號	
69	大林路111巷3弄10號		70	大林路111巷3弄11號	
71	大林路111巷3弄12號		72	大林路111巷3弄13號	
73	大林路111巷3弄14號		74	大林路111巷3弄16號	
75	大林路111巷3弄18號		76	大林路111巷3弄20號	
77	大林路111巷3弄22號		78	大林路111巷3弄24號	
79	大林路111巷3弄26號		80	大林路111巷9弄1號	
81	大林路111巷9弄3號		82	大林路111巷9弄5號	
83	大林路111巷9弄7號		84	大林路111巷9弄9號	





新舊里鄰門牌對照表

RLRP04120

戶政所別：臺南市府南戶政事務所

調整日期：107年01月29日

行 區	政 劃	調整前	省市縣市：臺南市	鄉鎮市區：南 區	村里：大林里	鄰：019 鄰
		調整後	省市縣市：臺南市	鄉鎮市區：南 區	村里：大林里	鄰：003 鄰

序 號	調 整 之 街 路 門 牌	錯誤 註記	序 號	調 整 之 街 路 門 牌	錯誤 註記
85	大林路111巷9弄11號		86	大林路111巷9弄13號	
87	大林路111巷9弄15號		88	大林路111巷9弄17號	
89	大林路111巷9弄19號		90	大林路111巷9弄21號	

臺南市府南戶政事務所





新舊里鄰門牌對照表

RLRP04120

戶政所別：臺南市府南戶政事務所

調整日期：107年01月29日

行	政	調整前	省市縣市：臺南市	鄉鎮市區：南 區	村里：大林里	鄰：020 鄰
區	劃	調整後	省市縣市：臺南市	鄉鎮市區：南 區	村里：大林里	鄰：002 鄰

序號	調整之街路門牌	錯誤註記	序號	調整之街路門牌	錯誤註記
1	大林路111巷2弄2號		2	大林路111巷2弄6號	
3	大林路111巷2弄8號		4	大林路111巷2弄10號	
5	大林路111巷2弄12號		6	大林路111巷2弄16號	
7	大林路111巷2弄18號		8	大林路111巷6弄2號	
9	大林路111巷6弄6號		10	大林路111巷6弄8號	
11	大林路111巷6弄10號		12	大林路111巷6弄12號	
13	大林路111巷6弄14號		14	大林路111巷6弄16號	
15	大林路111巷6弄18號		16	大林路111巷8號	
17	大林路111巷10弄1號		18	大林路111巷10弄2號	
19	大林路111巷10弄3號		20	大林路111巷10弄5號	
21	大林路111巷10弄6號		22	大林路111巷10弄7號	
23	大林路111巷10弄8號		24	大林路111巷10弄9號	
25	大林路111巷10弄10號		26	大林路111巷10弄11號	
27	大林路111巷10弄12號		28	大林路111巷10弄13號	





新舊里鄰門牌對照表

RLRP04120

戶政所別：臺南市府南戶政事務所

調整日期：107年01月29日

行 政 區 劃	調整前	省市縣市：臺南市	鄉鎮市區：南 區	村里：大林里	鄰：020 鄰
	調整後	省市縣市：臺南市	鄉鎮市區：南 區	村里：大林里	鄰：002 鄰

序 號	調 整 之 街 路 門 牌	錯誤 註記	序 號	調 整 之 街 路 門 牌	錯誤 註記
29	大林路111巷10弄14號		30	大林路111巷10弄15號	
31	大林路111巷10弄16號		32	大林路111巷10弄17號	
33	大林路111巷10弄18號		34	大林路111巷10弄19號	
35	大林路111巷10弄20號		36	大林路111巷12號	
37	大林路111巷14號		38	大林路111巷16號	
39	大林路111巷18號		40	大林路111巷20號	
41	大林路111巷22號		42	大林路111巷24弄2號	
43	大林路111巷24弄6號		44	大林路111巷24弄10號	
45	大林路111巷24弄12號		46	大林路111巷24弄14號	
47	大林路111巷24弄16號		48	大林路111巷24弄18號	
49	大林路111巷24弄20號		50	大林路113號	
51	大林路115號		52	大林路121號	
53	大林路121之1號		54	大林路125號	
55	大林路127號		56	大林路129號	





新舊里鄰門牌對照表

RLRP04120

戶政所別：臺南市府南戶政事務所

調整日期：107年01月29日

行 政 區 劃	調整前	省市縣市：臺南市	鄉鎮市區：南 區	村里：大林里	鄰：020 鄰
	調整後	省市縣市：臺南市	鄉鎮市區：南 區	村里：大林里	鄰：002 鄰

序 號	調 整 之 街 路 門 牌	錯誤 註記	序 號	調 整 之 街 路 門 牌	錯誤 註記
57	大林路131號		58	大林路133號	
59	大林路135巷3弄2號		60	大林路135巷3弄6號	
61	大林路135巷3弄8號		62	大林路135巷3弄10號	
63	大林路135巷3弄12號		64	大林路135巷9弄1號	
65	大林路135巷9弄2號		66	大林路135巷9弄3號	
67	大林路135巷9弄5號		68	大林路135巷9弄6號	
69	大林路135巷9弄7號		70	大林路135巷9弄8號	
71	大林路135巷9弄9號		72	大林路135巷9弄10號	
73	大林路135巷9弄12號		74	大林路135巷19號	
75	大林路135巷21號		76	大林路143號	
77	大林路161號		78	大林路193號	
79	大林路201巷8號		80	大林路201巷10號	
81	大林路201巷12號		82	大林路201巷14號	
83	大林路201巷16號		84	大林路201巷18號	





新舊里鄰門牌對照表

RLRP04120

戶政所別：臺南市府南戶政事務所

調整日期：107年01月29日

行 區	政 劃	調整前	省市縣市：臺南市	鄉鎮市區：南 區	村里：大林里	鄰：020 鄰
		調整後	省市縣市：臺南市	鄉鎮市區：南 區	村里：大林里	鄰：002 鄰

序 號	調 整 之 街 路 門 牌	錯 誤 註 記	序 號	調 整 之 街 路 門 牌	錯 誤 註 記
85	大林路201巷20號		86	大林路201巷22號	
87	大林路201巷24號		88	大林路201巷31號	
89	大林路201巷33號				

臺南市府南戶政事務所





新舊里鄰門牌對照表

RLRP04120

戶政所別：臺南市府南戶政事務所

調整日期：107年01月29日

行	政	調整前	省市縣市：臺南市	鄉鎮市區：南 區	村里：大忠里	鄰：002 鄰
區	劃	調整後	省市縣市：臺南市	鄉鎮市區：南 區	村里：大忠里	鄰：001 鄰

序號	調整之街路門牌	錯誤註記	序號	調整之街路門牌	錯誤註記
1	中華南路一段7號		2	中華南路一段11號	
3	中華南路一段12號		4	中華南路一段14號	
5	中華南路一段15號		6	中華南路一段16號	
7	中華南路一段17號		8	中華南路一段18號	
9	中華南路一段19巷1號		10	中華南路一段19巷2號	
11	中華南路一段19巷3號		12	中華南路一段19巷5號	
13	中華南路一段19巷6號		14	中華南路一段19巷7號	
15	中華南路一段19巷8號		16	中華南路一段19巷9號	
17	中華南路一段19巷10號		18	中華南路一段19巷12號	
19	中華南路一段19巷14號		20	中華南路一段19巷15號	
21	中華南路一段19巷16號		22	中華南路一段19巷17號	
23	中華南路一段19巷18號		24	中華南路一段19巷19號	
25	中華南路一段19巷20號		26	中華南路一段19巷21號	
27	中華南路一段19巷22號		28	中華南路一段19巷23號	





新舊里鄰門牌對照表

RLRP04120

戶政所別：臺南市府南戶政事務所

調整日期：107年01月29日

行 政 區 劃	調整前	省市縣市：臺南市	鄉鎮市區：南 區	村里：大忠里	鄰：002 鄰
	調整後	省市縣市：臺南市	鄉鎮市區：南 區	村里：大忠里	鄰：001 鄰

序 號	調 整 之 街 路 門 牌	錯誤 註記	序 號	調 整 之 街 路 門 牌	錯誤 註記
29	中華南路一段19巷24號		30	中華南路一段20巷1號	
31	中華南路一段21號		32	中華南路一段22號	
33	中華南路一段24號		34	中華南路一段26巷2號	
35	中華南路一段27巷5號		36	大同路二段482巷11號	
37	大同路二段482巷15號		38	大同路二段482巷21號	
39	大同路二段482巷23號		40	大同路二段482巷25號	
41	大同路二段482巷27號				

臺南市府南戶政事務所





新舊里鄰門牌對照表

RLRP04120

戶政所別：臺南市府南戶政事務所

調整日期：107年01月29日

行 政 區 劃	調整前	省市縣市：臺南市	鄉鎮市區：南 區	村里：大忠里	鄰：004 鄰
	調整後	省市縣市：臺南市	鄉鎮市區：南 區	村里：大忠里	鄰：005 鄰

序號	調 整 之 街 路 門 牌	錯誤註記	序號	調 整 之 街 路 門 牌	錯誤註記
1	中華南路一段3 1號		2	中華南路一段3 3巷2號	
3	中華南路一段3 3巷4號		4	中華南路一段3 3巷6號	
5	中華南路一段3 3巷8號		6	中華南路一段3 3巷1 0號	
7	中華南路一段3 3巷1 2號		8	中華南路一段3 3巷1 6號	
9	中華南路一段3 3巷1 8號		10	中華南路一段3 3巷2 2號	
11	中華南路一段3 3巷2 4號		12	中華南路一段3 3巷2 6號	
13	中華南路一段3 3巷2 8號		14	中華南路一段3 3巷3 0號	
15	中華南路一段3 3巷3 2號		16	中華南路一段3 3巷3 6號	
17	中華南路一段3 3巷3 8號		18	中華南路一段3 3巷4 0號	
19	中英一街2 6號		20	公英一街2 6號	
21	公英一街2 8號		22	公英一街3 1號	
23	公英一街3 3號		24	公英一街3 5號	
25	公英一街3 7巷1 號		26	公英一街3 7巷3 號	
27	公英一街3 7巷5 號		28	公英一街3 7巷7 號	





新舊里鄰門牌對照表

RLRP04120

戶政所別：臺南市府南戶政事務所

調整日期：107年01月29日

行 區	政 劃	調整前	省市縣市：臺南市	鄉鎮市區：南 區	村里：大忠里	鄰：004 鄰
		調整後	省市縣市：臺南市	鄉鎮市區：南 區	村里：大忠里	鄰：005 鄰

序 號	調 整 之 街 路 門 牌	錯 誤 註 記	序 號	調 整 之 街 路 門 牌	錯 誤 註 記
29	公英一街37巷9號		30	公英一街37巷11號	
31	公英一街37巷15號		32	公英一街37巷17號	
33	公英一街37巷19號		34	公英一街37巷21號	
35	大同路二段482巷31號				

臺南市府南戶政事務所





新舊里鄰門牌對照表

RLRP04120

戶政所別：臺南市府南戶政事務所

調整日期：107年01月29日

行	政	調整前	省市縣市：臺南市	鄉鎮市區：南 區	村里：大忠里	鄰：006 鄰
區	劃	調整後	省市縣市：臺南市	鄉鎮市區：南 區	村里：大忠里	鄰：007 鄰

序號	調整之街路門牌	錯誤註記	序號	調整之街路門牌	錯誤註記
1	中華南路一段46號		2	中華南路一段47號	
3	中華南路一段48號		4	中華南路一段49號	
5	中華南路一段50號		6	中華南路一段51號	
7	中華南路一段53巷1號		8	中華南路一段53巷3號	
9	中華南路一段53巷5號		10	中華南路一段53巷7號	
11	中華南路一段53巷9號		12	中華南路一段53巷11號	
13	中華南路一段53巷13號		14	中華南路一段53巷15號	
15	中華南路一段53巷17號		16	中華南路一段53巷19號	
17	中華南路一段53巷21號		18	中華南路一段53巷23號	
19	中華南路一段53巷25號		20	中華南路一段53巷27號	
21	中華南路一段53巷29號		22	中華南路一段53巷31號	
23	中華南路一段53巷33號		24	公英一街32號	
25	公英一街34號		26	公英一街36號	
27	公英一街38號				





RLRP04120

戶政所別：臺南市府南戶政事務所

調整日期：107年01月29日

新舊里鄰門牌對照表

行	政	調整前	省市縣市：臺南市	鄉鎮市區：南 區	村里：大忠里	鄰：008 鄰
區	劃	調整後	省市縣市：臺南市	鄉鎮市區：南 區	村里：大忠里	鄰：009 鄰

序號	調整之街路門牌	錯誤註記	序號	調整之街路門牌	錯誤註記
1	中華南路一段66巷1號		2	中華南路一段66巷3號	
3	中華南路一段66巷5號		4	中華南路一段66巷6號	
5	中華南路一段66巷7號		6	中華南路一段66巷9號	
7	中華南路一段66巷11號		8	中華南路一段66巷13號	
9	中華南路一段71號		10	中華南路一段72號	
11	中華南路一段76號		12	中華南路一段77巷1號	
13	中華南路一段77巷2號		14	中華南路一段77巷3號	
15	中華南路一段77巷9號		16	中華南路一段77巷10號	
17	中華南路一段77巷12號		18	中華南路一段77巷17號	
19	中華南路一段77巷18號		20	中華南路一段77巷19號	
21	中華南路一段77巷29號		22	中華南路一段77巷33號	
23	中華南路一段78號		24	中華南路一段80號	
25	中華南路一段82號		26	中華南路一段86號	
27	中華南路一段88號		28	中華南路一段92號	





新 舊 里 鄰 門 牌 對 照 表

RLRP04120

戶政所別：臺南市府南戶政事務所

調整日期：107年01月29日

行 政 區 劃	調整前	省市縣市：臺南市	鄉鎮市區：南 區	村里：大忠里	鄰：008 鄰
	調整後	省市縣市：臺南市	鄉鎮市區：南 區	村里：大忠里	鄰：009 鄰

序 號	調 整 之 街 路 門 牌	錯 誤 註 記	序 號	調 整 之 街 路 門 牌	錯 誤 註 記
29	中華南路一段9 2號二樓		30	中華南路一段9 2號三樓	
31	中華南路一段9 2號四樓		32	中華南路一段9 2號五樓	
33	大同路二段4 8 2巷5 1號		34	大同路二段4 8 2巷5 3號	
35	大同路二段4 8 2巷5 5號				

臺南市府南戶政事務所





新 舊 里 鄰 門 牌 對 照 表

RLRP04120

戶政所別：臺南市府南戶政事務所

調整日期：107年01月29日

行 區	政 劃	調整前	省市縣市：臺南市	鄉鎮市區：南 區	村里：大忠里	鄰：010 鄰
		調整後	省市縣市：臺南市	鄉鎮市區：南 區	村里：大忠里	鄰：024 鄰

序 號	調 整 之 街 路 門 牌	錯誤 註記	序 號	調 整 之 街 路 門 牌	錯誤 註記
1	中華南路一段97巷29號		2	中華南路一段125巷15弄1號	
3	中華南路一段125巷15弄3號		4	中華南路一段125巷15弄5號	
5	中華南路一段125巷15弄7號		6	中華南路一段125巷15弄9號	
7	中華南路一段125巷15弄11號		8	中華南路一段125巷15弄13號	
9	中華南路一段125巷15弄15號		10	中華南路一段125巷15弄17號	
11	中華南路一段125巷15弄19號				

臺南市府南戶政事務所





新 舊 里 鄰 門 牌 對 照 表

RLRP04120

戶政所別：臺南市府南戶政事務所

調整日期：107年01月29日

行 政 區 劃	調整前	省市縣市：臺南市	鄉鎮市區：南 區	村里：大忠里	鄰：011 鄰
	調整後	省市縣市：臺南市	鄉鎮市區：南 區	村里：大忠里	鄰：012 鄰

序 號	調 整 之 街 路 門 牌	錯 誤 註 記	序 號	調 整 之 街 路 門 牌	錯 誤 註 記
1	公英一街5 1巷2號		2	公英一街5 1巷6號	
3	公英一街5 1巷8號		4	公英一街5 1巷10號	
5	公英一街5 1巷12號		6	公英一街5 3號	
7	公英一街5 5號		8	公英一街5 7號	
9	公英一街5 9號		10	公英一街6 1號	
11	公英一街6 3號		12	公英一街6 5號	
13	公英一街6 7號		14	公英一街6 9號	
15	公英一街7 1號		16	公英一街7 3號	
17	公英一街7 5號		18	公英二街1號	
19	公英二街3號		20	公英二街5號	
21	公英二街7號		22	公英二街9號	
23	公英二街1 1號		24	公英二街1 2號	
25	公英二街1 3號		26	公英二街1 4號	
27	公英二街1 5號		28	公英二街1 6號	





新 舊 里 鄰 門 牌 對 照 表

RLRP04120

戶政所別：臺南市府南戶政事務所

調整日期：107年01月29日

行 政 區 劃	調整前	省市縣市：臺南市	鄉鎮市區：南 區	村里：大忠里	鄰：011 鄰
	調整後	省市縣市：臺南市	鄉鎮市區：南 區	村里：大忠里	鄰：012 鄰

序 號	調 整 之 街 路 門 牌	錯 誤 註 記	序 號	調 整 之 街 路 門 牌	錯 誤 註 記
29	公英二街17號		30	公英二街18號	
31	公英二街19號		32	公英二街20號	
33	公英二街21號		34	公英二街22號	
35	公英二街23號		36	公英二街24號	
37	公英二街25號		38	公英二街26號	
39	公英二街28號		40	公英二街30號	
41	公英二街32號		42	公英二街34號	

臺南市府南戶政事務所





新 舊 里 鄰 門 牌 對 照 表

RLRP04120

戶政所別：臺南市府南戶政事務所

調整日期：107年01月29日

行 政 區 劃	調整前	省市縣市：臺南市	鄉鎮市區：南 區	村里：大忠里	鄰：013 鄰
	調整後	省市縣市：臺南市	鄉鎮市區：南 區	村里：大忠里	鄰：014 鄰

序 號	調 整 之 街 路 門 牌	錯 誤 註 記	序 號	調 整 之 街 路 門 牌	錯 誤 註 記
1	公英四街 1 號		2	公英四街 2 號	
3	公英四街 3 號		4	公英四街 4 號	
5	公英四街 5 號		6	公英四街 6 號	
7	公英四街 7 號		8	公英四街 8 號	
9	公英四街 9 號		10	公英四街 1 0 號	
11	公英四街 1 1 號		12	公英四街 1 2 號	
13	公英四街 1 3 號		14	公英四街 1 4 號	
15	公英四街 1 5 號		16	公英四街 1 6 號	
17	公英四街 1 7 號		18	公英四街 1 8 號	
19	公英四街 1 9 號		20	公英四街 2 0 號	
21	公英四街 2 2 號		22	公英四街 2 4 號	
23	公英四街 2 6 號		24	公英四街 2 8 號	
25	公英四街 2 9 號		26	公英四街 3 0 號	
27	公英四街 3 1 號		28	公英四街 3 2 號	

臺南市府南戶政事務所





新舊里鄰門牌對照表

RLRP04120

戶政所別：臺南市府南戶政事務所

調整日期：107年01月29日

行 政 區 劃	調整前	省市縣市：臺南市	鄉鎮市區：南 區	村里：大忠里	鄰：013 鄰
	調整後	省市縣市：臺南市	鄉鎮市區：南 區	村里：大忠里	鄰：014 鄰

序 號	調 整 之 街 路 門 牌	錯誤 註記	序 號	調 整 之 街 路 門 牌	錯誤 註記
29	公英四街 3 3 號		30	公英四街 3 4 號	
31	公英四街 3 5 號		32	公英四街 3 6 號	
33	公英四街 3 7 號		34	公英四街 3 8 號	
35	公英四街 3 9 號		36	公英四街 4 0 號	
37	公英四街 4 1 號		38	公英四街 4 2 號	
39	公英四街 4 3 號		40	公英四街 4 4 號	

臺南市府南戶政事務所





新舊里鄰門牌對照表

RLRP04120

戶政所別：臺南市府南戶政事務所

調整日期：107年01月29日

行 區	政 劃	調整前	省市縣市：臺南市	鄉鎮市區：南 區	村里：大忠里	鄰：016 鄰
		調整後	省市縣市：臺南市	鄉鎮市區：南 區	村里：大忠里	鄰：015 鄰

序 號	調 整 之 街 路 門 牌	錯 誤 註 記	序 號	調 整 之 街 路 門 牌	錯 誤 註 記
1	公英一街37巷59號		2	公英一街37巷59之1號	
3	公英一街37巷61號		4	公英一街37巷63號	
5	公英一街37巷65號		6	公英一街37巷67號	
7	公英一街37巷69號		8	公英一街37巷71號	
9	公英一街37巷73號		10	公英一街37巷75號	
11	公英一街37巷77號		12	公英一街37巷79號	
13	公英七街1號		14	公英七街2號	
15	公英七街3號		16	公英七街4號	
17	公英七街5號		18	公英七街6號	
19	公英七街8號		20	公英七街9號	
21	公英七街10號		22	公英七街12號	
23	公英七街14號				

臺南市府南戶政事務所





RLRP04120

戶政所別：臺南市府南戶政事務所

調整日期：107年01月29日

新舊里鄰門牌對照表

行 政 區 劃	調整前	省市縣市：臺南市	鄉鎮市區：南 區	村里：大忠里	鄰：020 鄰
	調整後	省市縣市：臺南市	鄉鎮市區：南 區	村里：大忠里	鄰：021 鄰

序 號	調 整 之 街 路 門 牌	錯誤 註記	序 號	調 整 之 街 路 門 牌	錯誤 註記
1	中華南路一段125巷32弄1號		2	中華南路一段125巷32弄2號	
3	中華南路一段125巷32弄3號		4	中華南路一段125巷32弄4號	
5	中華南路一段125巷32弄6號		6	中華南路一段125巷32弄8號	
7	中華南路一段125巷32弄10號		8	中華南路一段125巷32弄12號	
9	中華南路一段125巷32弄14號		10	中華南路一段125巷34號	
11	中華南路一段125巷35弄1號		12	中華南路一段125巷35弄2號	
13	中華南路一段125巷35弄3號		14	中華南路一段125巷35弄4號	
15	中華南路一段125巷35弄5號		16	中華南路一段125巷35弄6號	
17	中華南路一段125巷35弄7號		18	中華南路一段125巷35弄8號	
19	中華南路一段125巷35弄9號		20	中華南路一段125巷35弄10號	
21	中華南路一段125巷35弄11號		22	中華南路一段125巷35弄12號	
23	中華南路一段125巷36號		24	中華南路一段125巷38號	
25	中華南路一段125巷40號		26	中華南路一段125巷42號	
27	公英一街77巷12弄16號		28	公英一街77巷12弄18號	





新舊里鄰門牌對照表

RLRP04120

戶政所別：臺南市府南戶政事務所

調整日期：107年01月29日

行	政	調整前	省市縣市：臺南市	鄉鎮市區：南 區	村里：大忠里	鄰：020 鄰
區	劃	調整後	省市縣市：臺南市	鄉鎮市區：南 區	村里：大忠里	鄰：021 鄰

序號	調整之街路門牌	錯誤註記	序號	調整之街路門牌	錯誤註記
29	公英一街77巷12弄20號		30	公英一街77巷12弄22號	
31	公英一街77巷12弄26號		32	公英一街77巷12弄28號	

臺南市府南戶政事務所





新舊里鄰門牌對照表

RLRP04120

戶政所別：臺南市府南戶政事務所

調整日期：107年01月29日

行	政	調整前	省市縣市：臺南市	鄉鎮市區：南 區	村里：大忠里	鄰：025 鄰
區	劃	調整後	省市縣市：臺南市	鄉鎮市區：南 區	村里：大忠里	鄰：010 鄰

序號	調整之街路門牌	錯誤註記	序號	調整之街路門牌	錯誤註記
1	公英一街77巷1號		2	公英一街77巷2號	
3	公英一街77巷3號		4	公英一街77巷4號	
5	公英一街77巷5號		6	公英一街77巷6號	
7	公英一街77巷7號		8	公英一街77巷11號	
9	公英一街77巷12弄1號		10	公英一街77巷12弄3號	
11	公英一街77巷12弄5號		12	公英一街77巷12弄7號	
13	公英一街77巷12弄9號		14	公英一街77巷12弄11號	
15	公英一街77巷12弄13號		16	公英一街77巷12弄15號	
17	公英一街77巷12弄17號		18	公英一街77巷12弄19號	
19	公英一街77巷12弄21號		20	公英一街77巷12弄23號	
21	公英一街77巷12弄25號		22	公英一街77巷12弄27號	
23	公英一街77巷12弄29號		24	公英一街77巷12弄31號	
25	公英一街77巷12弄33號		26	公英一街77巷13號	
27	公英一街77巷14號		28	公英一街77巷15號	

臺南市府南戶政事務所





新舊里鄰門牌對照表

RLRP04120

戶政所別：臺南市府南戶政事務所

調整日期：107年01月29日

行政區劃	調整前	省市縣市：臺南市	鄉鎮市區：南區	村里：大忠里	鄰：025鄰
	調整後	省市縣市：臺南市	鄉鎮市區：南區	村里：大忠里	鄰：010鄰

序號	調整之街路門牌	錯誤註記	序號	調整之街路門牌	錯誤註記
29	公英一街77巷16號		30	公英一街77巷17號	

臺南市府南戶政事務所





新 舊 里 鄰 門 牌 對 照 表

RLRP04120

戶政所別：臺南市府南戶政事務所

調整日期：107年01月29日

行 政 區 劃	調整前	省市縣市：臺南市	鄉鎮市區：南 區	村里：大忠里	鄰：025 鄰
	調整後	省市縣市：臺南市	鄉鎮市區：南 區	村里：大忠里	鄰：024 鄰

序 號	調 整 之 街 路 門 牌	錯 誤 註 記	序 號	調 整 之 街 路 門 牌	錯 誤 註 記
1	公英一街79號		2	公英一街81號	
3	公英一街83號		4	公英一街85號	
5	公英一街87號		6	大同路二段640巷82弄13號	
7	大同路二段640巷82弄15號		8	大同路二段640巷82弄17號	

臺南市府南戶政事務所





新舊里鄰門牌對照表

RLRP04120

戶政所別：臺南市府南戶政事務所

調整日期：107年01月29日

行 政 區 劃	調整前	省市縣市：臺南市	鄉鎮市區：南 區	村里：大忠里	鄰：026 鄰
	調整後	省市縣市：臺南市	鄉鎮市區：南 區	村里：大忠里	鄰：025 鄰

序號	調 整 之 街 路 門 牌	錯誤註記	序號	調 整 之 街 路 門 牌	錯誤註記
1	國民路198號		2	國民路200號	
3	國民路202號		4	國民路202之1號	
5	國民路206號		6	國民路208號	
7	國民路210號		8	國民路212號	
9	國民路214號		10	國民路216號	
11	國民路218號		12	國民路220號	
13	國民路222號		14	國民路224號	
15	國民路226號		16	國民路228號	
17	國民路230號		18	國民路232號	
19	國民路234號		20	國民路236號	
21	國民路238巷1號		22	國民路238巷2號	
23	國民路238巷3號		24	國民路238巷4號	
25	國民路238巷5號		26	國民路238巷6號	
27	國民路238巷7號		28	國民路238巷8號	





新舊里鄰門牌對照表

RLRP04120

戶政所別：臺南市府南戶政事務所

調整日期：107年01月29日

行 政 區 劃	調整前	省市縣市：臺南市	鄉鎮市區：南 區	村里：大忠里	鄰：026 鄰
	調整後	省市縣市：臺南市	鄉鎮市區：南 區	村里：大忠里	鄰：025 鄰

序 號	調 整 之 街 路 門 牌	錯誤 註記	序 號	調 整 之 街 路 門 牌	錯誤 註記
29	國民路238巷9號		30	國民路238巷10號	
31	國民路238巷11號		32	國民路238巷12號	
33	國民路238巷13號		34	國民路238巷14號	
35	國民路238巷15號		36	國民路238巷16號	
37	國民路238巷17號		38	國民路238巷18號	
39	國民路238巷19號		40	國民路238巷20號	
41	國民路238巷21號		42	國民路238巷23號	
43	國民路238巷25號		44	國民路238巷27號	
45	國民路238巷29號		46	國民路238巷31號	
47	國民路238巷33號		48	國民路238巷35號	
49	國民路238巷37號		50	國民路240號	
51	國民路242號		52	國民路244號	
53	國民路246號		54	大同路二段640巷122弄2號	
55	大同路二段640巷122弄2之1號		56	大同路二段640巷122弄6號	





新舊里鄰門牌對照表

RLRP04120

戶政所別：臺南市府南戶政事務所

調整日期：107年01月29日

行 政 區 劃	調整前	省市縣市：臺南市	鄉鎮市區：南 區	村里：大忠里	鄰：026 鄰
	調整後	省市縣市：臺南市	鄉鎮市區：南 區	村里：大忠里	鄰：025 鄰

序 號	調 整 之 街 路 門 牌	錯誤 註記	序 號	調 整 之 街 路 門 牌	錯誤 註記
57	大同路二段640巷122弄7號		58	大同路二段640巷122弄8號	
59	大同路二段640巷122弄9號		60	大同路二段640巷122弄10號	
61	大同路二段640巷122弄11號		62	大同路二段640巷122弄12號	
63	大同路二段640巷122弄13號		64	大同路二段640巷122弄14號	
65	大同路二段640巷122弄15號		66	大同路二段640巷122弄16號	
67	大同路二段640巷122弄17號		68	大同路二段640巷122弄18號	
69	大同路二段640巷122弄19號		70	大同路二段640巷122弄20號	
71	大同路二段640巷122弄21號		72	大同路二段640巷122弄23號	
73	大同路二段640巷122弄25號		74	大同路二段640巷122弄27號	
75	大同路二段640巷122弄29號		76	大同路二段640巷122弄31號	
77	大同路二段640巷122弄33號		78	大同路二段640巷122弄35號	
79	大同路二段640巷122弄37號		80	大同路二段640巷122弄39號	
81	大同路二段640巷122弄41號				





新舊里鄰門牌對照表

RLRP04120

戶政所別：臺南市府南戶政事務所

調整日期：107年01月29日

行 政 區 劃	調整前	省市縣市：臺南市	鄉鎮市區：南 區	村里：大忠里	鄰：027 鄰
	調整後	省市縣市：臺南市	鄉鎮市區：南 區	村里：大忠里	鄰：020 鄰

序 號	調 整 之 街 路 門 牌	錯誤 註記	序 號	調 整 之 街 路 門 牌	錯誤 註記
1	大同路二段482巷135號		2	大同路二段482巷137號	
3	大同路二段482巷139號		4	大同路二段482巷141號	
5	大同路二段482巷143號		6	大同路二段482巷145號	
7	大同路二段482巷147號		8	大同路二段482巷149號	
9	大同路二段482巷151號		10	大同路二段482巷155弄2號	
11	大同路二段482巷155弄2號之1		12	大同路二段482巷155弄6號	
13	大同路二段482巷155弄8號		14	大同路二段482巷155弄10號	
15	大同路二段482巷155弄12號		16	大同路二段482巷155弄14號	
17	大同路二段482巷155弄16號		18	大同路二段482巷155弄18號	
19	大同路二段482巷155弄20號		20	大同路二段482巷155弄22號	
21	大同路二段482巷155弄24號		22	大同路二段482巷155弄25號	
23	大同路二段482巷155弄26號		24	大同路二段482巷155弄27號	
25	大同路二段482巷155弄28號		26	大同路二段482巷155弄29號	
27	大同路二段482巷155弄30號		28	大同路二段482巷155弄31號	





新舊里鄰門牌對照表

RLRP04120

戶政所別：臺南市府南戶政事務所

調整日期：107年01月29日

行 政 區 劃	調整前	省市縣市：臺南市	鄉鎮市區：南 區	村里：大忠里	鄰：027 鄰
	調整後	省市縣市：臺南市	鄉鎮市區：南 區	村里：大忠里	鄰：020 鄰

序 號	調 整 之 街 路 門 牌	錯誤 註記	序 號	調 整 之 街 路 門 牌	錯誤 註記
29	大同路二段482巷155弄32號		30	大同路二段482巷155弄33號	
31	大同路二段482巷155弄34號		32	大同路二段482巷155弄35號	
33	大同路二段482巷155弄36號		34	大同路二段482巷155弄37號	
35	大同路二段482巷155弄38號		36	大同路二段482巷155弄39號	
37	大同路二段482巷155弄40號		38	大同路二段482巷155弄41號	
39	大同路二段482巷155弄42號		40	大同路二段482巷155弄42號之1	
41	大同路二段482巷155弄43號		42	大同路二段482巷155弄45號	
43	大同路二段482巷155弄46號		44	大同路二段482巷155弄47號	
45	大同路二段482巷155弄48號		46	大同路二段482巷155弄49號	
47	大同路二段482巷155弄50號		48	大同路二段482巷155弄51號	
49	大同路二段482巷155弄53號		50	大同路二段482巷155弄55號	
51	大同路二段482巷155弄57號		52	大同路二段482巷155弄59號	
53	大同路二段482巷155弄61號		54	大同路二段482巷155弄63號	
55	大同路二段482巷173號		56	大同路二段482巷175號	





新舊里鄰門牌對照表

RLRP04120

戶政所別：臺南市府南戶政事務所

調整日期：107年01月29日

行 政 區 劃	調整前	省市縣市：臺南市	鄉鎮市區：南 區	村里：大忠里	鄰：027 鄰
	調整後	省市縣市：臺南市	鄉鎮市區：南 區	村里：大忠里	鄰：020 鄰

序 號	調 整 之 街 路 門 牌	錯誤 註記	序 號	調 整 之 街 路 門 牌	錯誤 註記
57	大同路二段482巷177號		58	大同路二段482巷179號	
59	大同路二段482巷181號		60	大同路二段482巷183號	
61	大同路二段482巷185號		62	大同路二段482巷187號	
63	大同路二段482巷189號		64	大同路二段482巷191號	

臺南市府南戶政事務所





RLRP04120

戶政所別：臺南市府南戶政事務所

調整日期：107年01月29日

新舊里鄰門牌對照表

行 政 區 劃	調整前	省市縣市：臺南市	鄉鎮市區：南 區	村里：大忠里	鄰：028 鄰
	調整後	省市縣市：臺南市	鄉鎮市區：南 區	村里：大忠里	鄰：016 鄰

序 號	調 整 之 街 路 門 牌	錯誤 註記	序 號	調 整 之 街 路 門 牌	錯誤 註記
1	大同路二段482巷133弄1號		2	大同路二段482巷133弄2號	
3	大同路二段482巷133弄3號		4	大同路二段482巷133弄5號	
5	大同路二段482巷133弄7號		6	大同路二段482巷133弄14號	
7	大同路二段482巷133弄15號		8	大同路二段482巷133弄16號	
9	大同路二段482巷133弄17號		10	大同路二段482巷133弄18號	
11	大同路二段482巷133弄19號		12	大同路二段482巷133弄20號	
13	大同路二段482巷133弄21號		14	大同路二段482巷133弄22號	
15	大同路二段482巷133弄23號		16	大同路二段482巷133弄24號	
17	大同路二段482巷133弄26號		18	大同路二段482巷133弄28號	
19	大同路二段482巷133弄30號		20	大同路二段482巷133弄32號	
21	大同路二段482巷133弄34號		22	大同路二段482巷133弄35號	
23	大同路二段482巷133弄36號		24	大同路二段482巷133弄37號	
25	大同路二段482巷133弄38號		26	大同路二段482巷133弄39號	
27	大同路二段482巷133弄40號		28	大同路二段482巷133弄41號	





新舊里鄰門牌對照表

RLRP04120

戶政所別：臺南市府南戶政事務所

調整日期：107年01月29日

行 政 區 劃	調整前	省市縣市：臺南市	鄉鎮市區：南 區	村里：大忠里	鄰：028 鄰
	調整後	省市縣市：臺南市	鄉鎮市區：南 區	村里：大忠里	鄰：016 鄰

序 號	調 整 之 街 路 門 牌	錯誤 註記	序 號	調 整 之 街 路 門 牌	錯誤 註記
29	大同路二段482巷133弄42號		30	大同路二段482巷133弄43號	
31	大同路二段482巷133弄44號		32	大同路二段482巷133弄45號	
33	大同路二段482巷133弄46號		34	大同路二段482巷133弄47號	
35	大同路二段482巷133弄48號		36	大同路二段482巷133弄49號	
37	大同路二段482巷133弄50號		38	大同路二段482巷133弄51號	
39	大同路二段482巷133弄52號		40	大同路二段482巷133弄53號	
41	大同路二段482巷133弄54號		42	大同路二段482巷133弄55號	
43	大同路二段482巷133弄56號		44	大同路二段482巷133弄57號	
45	大同路二段482巷133弄58號		46	大同路二段482巷133弄59號	
47	大同路二段482巷133弄60號		48	大同路二段482巷133弄61號	
49	大同路二段482巷133弄62號		50	大同路二段482巷133弄63號	
51	大同路二段482巷133弄64號		52	大同路二段482巷133弄65號	
53	大同路二段482巷133弄66號		54	大同路二段482巷133弄67號	
55	大同路二段482巷133弄68號		56	大同路二段482巷133弄69號	





新舊里鄰門牌對照表

RLRP04120

戶政所別：臺南市府南戶政事務所

調整日期：107年01月29日

行 政 區 劃	調整前	省市縣市：臺南市	鄉鎮市區：南 區	村里：大忠里	鄰：028 鄰
	調整後	省市縣市：臺南市	鄉鎮市區：南 區	村里：大忠里	鄰：016 鄰

序 號	調 整 之 街 路 門 牌	錯誤 註記	序 號	調 整 之 街 路 門 牌	錯誤 註記
57	大同路二段482巷133弄70號		58	大同路二段482巷133弄71號	
59	大同路二段482巷133弄72號		60	大同路二段482巷133弄73號	
61	大同路二段482巷133弄74號		62	大同路二段482巷133弄75號	
63	大同路二段482巷133弄76號		64	大同路二段482巷133弄78號	

臺南市府南戶政事務所





新 舊 里 鄰 門 牌 對 照 表

RLRP04120

戶政所別：臺南市府南戶政事務所

調整日期：107年01月29日

行 政 區 劃	調整前	省市縣市：臺南市	鄉鎮市區：南 區	村里：大忠里	鄰：029 鄰
	調整後	省市縣市：臺南市	鄉鎮市區：南 區	村里：大忠里	鄰：013 鄰

序 號	調 整 之 街 路 門 牌	錯 誤 註 記	序 號	調 整 之 街 路 門 牌	錯 誤 註 記
1	中華南路一段98號		2	中華南路一段100號	
3	中華南路一段102號		4	中華南路一段108號	
5	中華南路一段110號		6	中華南路一段112號	
7	中華南路一段116號		8	中華南路一段118號	
9	中華南路一段120號		10	中華南路一段122號	
11	中華南路一段124號		12	中華南路一段126號	
13	中華南路一段128號		14	中華南路一段130號	
15	中華南路一段132號		16	中華南路一段134號	
17	中華南路一段136號		18	中華南路一段138號	
19	中華南路一段146號		20	中華南路一段148號	
21	中華南路一段150號		22	中華南路一段152號	
23	中華南路一段154號		24	中華南路一段156號	
25	中華南路一段158號		26	中華南路一段160號	
27	中華南路一段162號		28	中華南路一段164號	





新舊里鄰門牌對照表

RLRP04120

戶政所別：臺南市府南戶政事務所

調整日期：107年01月29日

行 政 區 劃	調整前	省市縣市：臺南市	鄉鎮市區：南 區	村里：大忠里	鄰：029 鄰
	調整後	省市縣市：臺南市	鄉鎮市區：南 區	村里：大忠里	鄰：013 鄰

序 號	調 整 之 街 路 門 牌	錯誤 註記	序 號	調 整 之 街 路 門 牌	錯誤 註記
29	中華南路一段166號		30	中華南路一段168號	
31	中華南路一段170號		32	中華南路一段172號	
33	中華南路一段174號		34	中華南路一段176號	
35	中華南路一段178號				

臺南市府南戶政事務所





新舊里鄰門牌對照表

RLRP04120

戶政所別：臺南市府南戶政事務所

調整日期：107年01月29日

行 政 區 劃	調整前	省市縣市：臺南市	鄉鎮市區：南 區	村里：大忠里	鄰：030 鄰
	調整後	省市縣市：臺南市	鄉鎮市區：南 區	村里：大忠里	鄰：013 鄰

序 號	調 整 之 街 路 門 牌	錯誤 註記	序 號	調 整 之 街 路 門 牌	錯誤 註記
1	中華南路一段142巷1弄2號		2	中華南路一段142巷1弄4號	
3	中華南路一段142巷1弄6號		4	中華南路一段142巷1弄8號	
5	中華南路一段142巷1弄10號		6	中華南路一段142巷1弄12號	
7	中華南路一段142巷1弄14號		8	中華南路一段142巷2號	
9	中華南路一段142巷4號		10	中華南路一段142巷6號	
11	中華南路一段142巷8號		12	中華南路一段142巷10號	
13	中華南路一段142巷16弄6號		14	中華南路一段142巷16弄7號	
15	中華南路一段142巷16弄8號		16	中華南路一段142巷16弄9號	
17	中華南路一段142巷16弄10號		18	中華南路一段142巷16弄12號	
19	中華南路一段142巷16弄15號		20	中華南路一段142巷16弄16號	
21	中華南路一段142巷16弄17號		22	中華南路一段142巷16弄18號	
23	中華南路一段142巷16弄19號		24	中華南路一段142巷16弄20號	
25	中華南路一段142巷16弄21號		26	中華南路一段142巷16弄22號	
27	中華南路一段142巷16弄23號		28	中華南路一段142巷16弄24號	





新舊里鄰門牌對照表

RLRP04120

戶政所別：臺南市府南戶政事務所

調整日期：107年01月29日

行 區	政 劃	調整前	省市縣市：臺南市	鄉鎮市區：南 區	村里：大忠里	鄰：030 鄰
		調整後	省市縣市：臺南市	鄉鎮市區：南 區	村里：大忠里	鄰：013 鄰

序 號	調 整 之 街 路 門 牌	錯誤 註記	序 號	調 整 之 街 路 門 牌	錯誤 註記
29	中華南路一段142巷16弄25號		30	中華南路一段142巷16弄26號	
31	中華南路一段142巷16弄28號		32	中華南路一段142巷16弄30號	
33	中華南路一段142巷16弄31號		34	中華南路一段142巷16弄32號	
35	中華南路一段142巷16弄33號		36	中華南路一段142巷16弄34號	
37	中華南路一段142巷16弄35號		38	中華南路一段142巷16弄36號	
39	中華南路一段142巷16弄37號		40	中華南路一段142巷16弄38號	
41	中華南路一段142巷16弄40號		42	中華南路一段142巷16弄42號	
43	中華南路一段142巷16弄42號之1		44	中華南路一段142巷16弄46號	
45	中華南路一段142巷16弄48號		46	中華南路一段142巷16弄50號	
47	中華南路一段142巷16弄52號		48	中華南路一段142巷16弄54號	
49	中華南路一段142巷16弄56號		50	中華南路一段142巷16弄58號	
51	中華南路一段142巷16弄60號		52	中華南路一段142巷16弄62號	
53	中華南路一段186巷2號		54	中華南路一段186巷6號	
55	中華南路一段186巷20弄16號		56	中華南路一段186巷20弄18號	





新舊里鄰門牌對照表

RLRP04120

戶政所別：臺南市府南戶政事務所

調整日期：107年01月29日

行 政 區 劃	調整前	省市縣市：臺南市	鄉鎮市區：南 區	村里：大忠里	鄰：030 鄰
	調整後	省市縣市：臺南市	鄉鎮市區：南 區	村里：大忠里	鄰：013 鄰

序 號	調 整 之 街 路 門 牌	錯誤 註記	序 號	調 整 之 街 路 門 牌	錯誤 註記
57	中華南路一段186巷20弄20號		58	中華南路一段186巷20弄22號	
59	中華南路一段186巷20弄24號		60	中華南路一段186巷20弄26號	
61	中華南路一段186巷20弄28號		62	中華南路一段186巷20弄30號	
63	中華南路一段186巷20弄32號				

臺南市府南戶政事務所





新舊里鄰門牌對照表

RLRP04120

戶政所別：臺南市府南戶政事務所

調整日期：107年01月29日

行	政	調整前	省市縣市：臺南市	鄉鎮市區：南 區	村里：大忠里	鄰：031 鄰
區	劃	調整後	省市縣市：臺南市	鄉鎮市區：南 區	村里：大忠里	鄰：011 鄰

序號	調整之街路門牌	錯誤註記	序號	調整之街路門牌	錯誤註記
1	中華南路一段186巷20弄1號		2	中華南路一段186巷20弄3號	
3	中華南路一段186巷20弄5號		4	中華南路一段186巷20弄7號	
5	中華南路一段186巷20弄9號		6	中華南路一段186巷20弄11號	
7	中華南路一段186巷20弄13號		8	中華南路一段186巷20弄15號	
9	中華南路一段186巷20弄17號		10	中華南路一段186巷20弄19號	
11	中華南路一段186巷30弄1號		12	中華南路一段186巷30弄2號	
13	中華南路一段186巷30弄3號		14	中華南路一段186巷30弄4號	
15	中華南路一段186巷30弄5號		16	中華南路一段186巷30弄6號	
17	中華南路一段186巷30弄7號		18	中華南路一段186巷30弄8號	
19	中華南路一段186巷30弄9號		20	中華南路一段186巷30弄10號	
21	中華南路一段186巷30弄11號		22	中華南路一段186巷30弄12號	
23	中華南路一段186巷36號		24	中華南路一段186巷38號	
25	中華南路一段186巷40號		26	中華南路一段186巷42號	
27	中華南路一段186巷46號		28	中華南路一段186巷48號	





新 舊 里 鄰 門 牌 對 照 表

RLRP04120

戶政所別：臺南市府南戶政事務所

調整日期：107年01月29日

行 政 區 劃	調整前	省市縣市：臺南市	鄉鎮市區：南 區	村里：大忠里	鄰：031 鄰
	調整後	省市縣市：臺南市	鄉鎮市區：南 區	村里：大忠里	鄰：011 鄰

序 號	調 整 之 街 路 門 牌	錯誤 註記	序 號	調 整 之 街 路 門 牌	錯誤 註記
29	中華南路一段186巷50號		30	中華南路一段186巷52號	
31	中華南路一段186巷54號		32	中華南路一段186巷56號	
33	中華南路一段186巷58號		34	中華南路一段186巷62號	
35	中華南路一段186巷64號		36	中華南路一段186巷66號	
37	中華南路一段186巷68號		38	中華南路一段186巷70號	
39	中華南路一段186巷72號		40	中華南路一段186巷74號	
41	中華南路一段186巷76號		42	中華南路一段186巷78號	
43	中華南路一段186巷80號		44	中華南路一段186巷82號	

臺南市府南戶政事務所





新 舊 里 鄰 門 牌 對 照 表

RLRP04120

戶政所別：臺南市府南戶政事務所

調整日期：107年01月29日

行 政 區 劃	調整前	省市縣市：臺南市	鄉鎮市區：南 區	村里：大忠里	鄰：032 鄰
	調整後	省市縣市：臺南市	鄉鎮市區：南 區	村里：大忠里	鄰：011 鄰

序 號	調 整 之 街 路 門 牌	錯 誤 註 記	序 號	調 整 之 街 路 門 牌	錯 誤 註 記
1	國民路270巷2號		2	國民路270巷4號	
3	國民路270巷4號之1		4	國民路270巷4號之2	
5	國民路270巷4號之3		6	國民路270巷4號之4	
7	國民路270巷4號之5		8	國民路270巷4號之6	
9	國民路270巷8號		10	國民路270巷10號	
11	國民路270巷12號		12	國民路270巷14號	
13	國民路270巷16號		14	國民路270巷18號	
15	國民路270巷20號		16	國民路270巷20號之1	
17	國民路270巷20號之2		18	國民路270巷20號之3	
19	國民路270巷83號		20	國民路270巷85號	
21	國民路270巷87號		22	國民路270巷89號	
23	國民路270巷91號		24	國民路270巷93號	
25	國民路270巷95號		26	國民路270巷97號	
27	國民路270巷99號		28	國民路270巷101號	





新舊里鄰門牌對照表

RLRP04120

戶政所別：臺南市府南戶政事務所

調整日期：107年01月29日

行 政 區 劃	調整前	省市縣市：臺南市	鄉鎮市區：南 區	村里：大忠里	鄰：032 鄰
	調整後	省市縣市：臺南市	鄉鎮市區：南 區	村里：大忠里	鄰：011 鄰

序 號	調 整 之 街 路 門 牌	錯誤 註記	序 號	調 整 之 街 路 門 牌	錯誤 註記
29	國民路270巷103號		30	國民路270巷105號	
31	國民路270巷107號		32	國民路270巷109號	
33	國民路270巷109號之1		34	國民路270巷115號	
35	國民路270巷117號		36	國民路270巷119號	
37	國民路270巷121號		38	國民路270巷123號	
39	國民路270巷125號		40	國民路270巷127號	
41	國民路270巷129號		42	國民路270巷131號	
43	國民路270巷133號		44	國民路270巷135號	
45	國民路270巷137號		46	國民路270巷139號	
47	國民路270巷141號		48	國民路270巷143號	
49	國民路270巷145號		50	國民路270巷147號	
51	國民路270巷149號				

臺南市府南戶政事務所





新 舊 里 鄰 門 牌 對 照 表

RLRP04120

戶政所別：臺南市府南戶政事務所

調整日期：107年01月29日

行 區	政 劃	調整前	省市縣市：臺南市	鄉鎮市區：南 區	村里：大忠里	鄰：033 鄰
		調整後	省市縣市：臺南市	鄉鎮市區：南 區	村里：大忠里	鄰：008 鄰

序 號	調 整 之 街 路 門 牌	錯誤 註記	序 號	調 整 之 街 路 門 牌	錯誤 註記
1	國民路270巷6弄2號		2	國民路270巷6弄4號	
3	國民路270巷6弄6號		4	國民路270巷6弄8號	
5	國民路270巷6弄18號		6	國民路270巷6弄20號	
7	國民路270巷6弄22號		8	國民路270巷6弄24號	
9	國民路270巷6弄26號		10	國民路270巷6弄28號	
11	國民路270巷6弄30號		12	國民路270巷6弄32號	
13	國民路270巷6弄34號		14	國民路270巷6弄36號	
15	國民路270巷6弄38號		16	國民路270巷6弄40號	
17	國民路270巷6弄42號		18	國民路270巷6弄44號	
19	國民路270巷6弄46號		20	國民路270巷6弄48號	
21	國民路270巷6弄50號		22	國民路270巷6弄52號	
23	國民路270巷6弄54號		24	國民路270巷6弄56號	
25	國民路270巷6弄58號		26	國民路270巷6弄60號	
27	國民路270巷6弄62號		28	國民路270巷6弄64號	





新舊里鄰門牌對照表

RLRP04120

戶政所別：臺南市府南戶政事務所

調整日期：107年01月29日

行 區	政 劃	調整前	省市縣市：臺南市	鄉鎮市區：南 區	村里：大忠里	鄰：033 鄰
		調整後	省市縣市：臺南市	鄉鎮市區：南 區	村里：大忠里	鄰：008 鄰

序 號	調 整 之 街 路 門 牌	錯誤 註記	序 號	調 整 之 街 路 門 牌	錯誤 註記
29	國民路270巷6弄66號		30	國民路270巷6弄68號	
31	國民路270巷6弄70號		32	國民路270巷6弄72號	
33	國民路270巷6弄74號				

臺南市府南戶政事務所





RLRP04120

戶政所別：臺南市府南戶政事務所

調整日期：107年01月29日

新舊里鄰門牌對照表

行	政	調整前	省市縣市：臺南市	鄉鎮市區：南 區	村里：大忠里	鄰：034 鄰
區	劃	調整後	省市縣市：臺南市	鄉鎮市區：南 區	村里：大忠里	鄰：008 鄰

序號	調整之街路門牌	錯誤註記	序號	調整之街路門牌	錯誤註記
1	中華南路一段186巷20弄31號		2	中華南路一段186巷20弄33號	
3	中華南路一段186巷20弄35號		4	中華南路一段186巷20弄37號	
5	中華南路一段186巷20弄39號		6	中華南路一段186巷20弄41號	
7	中華南路一段186巷20弄43號		8	中華南路一段186巷20弄45號	
9	中華南路一段186巷20弄47號		10	中華南路一段186巷20弄49號	
11	中華南路一段186巷20弄51號		12	中華南路一段186巷20弄53號	
13	中華南路一段186巷20弄55號		14	中華南路一段186巷20弄57號	
15	中華南路一段186巷20弄59號		16	中華南路一段186巷20弄61號	
17	中華南路一段186巷20弄63號		18	中華南路一段186巷20弄65號	
19	中華南路一段186巷20弄67號		20	中華南路一段186巷20弄69號	
21	國民路270巷6弄11號		22	國民路270巷6弄13號	
23	國民路270巷6弄15號		24	國民路270巷6弄17號	
25	國民路270巷6弄19號		26	國民路270巷6弄21號	
27	國民路270巷6弄23號		28	國民路270巷6弄25號	





新舊里鄰門牌對照表

RLRP04120

戶政所別：臺南市府南戶政事務所

調整日期：107年01月29日

行 區	政 劃	調整前	省市縣市：臺南市	鄉鎮市區：南 區	村里：大忠里	鄰：034 鄰
		調整後	省市縣市：臺南市	鄉鎮市區：南 區	村里：大忠里	鄰：008 鄰

序 號	調 整 之 街 路 門 牌	錯誤 註記	序 號	調 整 之 街 路 門 牌	錯誤 註記
29	國民路270巷6弄27號		30	國民路270巷6弄29號	
31	國民路270巷6弄31號		32	國民路270巷6弄33號	
33	國民路270巷6弄35號		34	國民路270巷6弄37號	
35	國民路270巷6弄39號		36	國民路270巷6弄41號	
37	國民路270巷6弄43號		38	國民路270巷6弄45號	
39	國民路270巷6弄47號		40	國民路270巷6弄49號	
41	國民路270巷6弄51號		42	國民路270巷6弄53號	
43	國民路270巷6弄55號		44	國民路270巷6弄57號	
45	國民路270巷6弄59號				

臺南市府南戶政事務所





新舊里鄰門牌對照表

RLRP04120

戶政所別：臺南市府南戶政事務所

調整日期：107年01月29日

行	政	調整前	省市縣市：臺南市	鄉鎮市區：南 區	村里：大忠里	鄰：035 鄰
區	劃	調整後	省市縣市：臺南市	鄉鎮市區：南 區	村里：大忠里	鄰：006 鄰

序號	調整之街路門牌	錯誤註記	序號	調整之街路門牌	錯誤註記
1	中華南路一段142巷11號		2	中華南路一段142巷13號	
3	中華南路一段142巷15號		4	中華南路一段142巷17號	
5	中華南路一段142巷19號		6	中華南路一段142巷21號	
7	中華南路一段142巷23號		8	中華南路一段142巷25號	
9	中華南路一段142巷27號		10	中華南路一段142巷28號	
11	中華南路一段142巷29號		12	中華南路一段142巷30號	
13	中華南路一段142巷31號		14	中華南路一段142巷32號	
15	中華南路一段142巷33號		16	中華南路一段142巷34號	
17	中華南路一段142巷35號		18	中華南路一段142巷36號	
19	中華南路一段142巷37號		20	中華南路一段142巷38號	
21	中華南路一段142巷39號		22	中華南路一段142巷40號	
23	中華南路一段142巷41號		24	中華南路一段142巷42號	
25	中華南路一段142巷43號		26	中華南路一段142巷45號	
27	中華南路一段142巷46號		28	中華南路一段142巷47號	





RLRP04120

戶政所別：臺南市府南戶政事務所

調整日期：107年01月29日

新舊里鄰門牌對照表

行	政	調整前	省市縣市：臺南市	鄉鎮市區：南 區	村里：大忠里	鄰：035 鄰
區	劃	調整後	省市縣市：臺南市	鄉鎮市區：南 區	村里：大忠里	鄰：006 鄰

序號	調整之街路門牌	錯誤註記	序號	調整之街路門牌	錯誤註記
29	中華南路一段142巷48號		30	中華南路一段142巷49號	
31	中華南路一段142巷50號		32	中華南路一段142巷51號	
33	中華南路一段142巷52號		34	中華南路一段142巷53號	
35	中華南路一段142巷54號		36	中華南路一段142巷55號	
37	中華南路一段142巷56號		38	中華南路一段142巷57號	
39	中華南路一段142巷58號		40	中華南路一段142巷60號	
41	中華南路一段142巷62號		42	中華南路一段142巷64號	
43	中華南路一段142巷66號		44	中華南路一段142巷68號	
45	中華南路一段142巷72號		46	中華南路一段142巷74號	
47	中華南路一段142巷76號		48	中華南路一段142巷78號	
49	中華南路一段142巷80號		50	中華南路一段142巷82號	
51	中華南路一段142巷84號		52	中華南路一段142巷86號	
53	中華南路一段142巷88號				





新舊里鄰門牌對照表

RLRP04120

戶政所別：臺南市府南戶政事務所

調整日期：107年01月29日

行 政 區 劃	調整前	省市縣市：臺南市	鄉鎮市區：南 區	村里：大忠里	鄰：036 鄰
	調整後	省市縣市：臺南市	鄉鎮市區：南 區	村里：大忠里	鄰：004 鄰

序 號	調 整 之 街 路 門 牌	錯誤 註記	序 號	調 整 之 街 路 門 牌	錯誤 註記
1	國民路270巷22弄2號		2	國民路270巷22弄4號	
3	國民路270巷22弄6號		4	國民路270巷22弄8號	
5	國民路270巷22弄10號		6	國民路270巷22弄12號	
7	國民路270巷22弄14號		8	國民路270巷22弄16號	
9	國民路270巷22弄18號		10	國民路270巷22弄20號	
11	國民路270巷22弄22號		12	國民路270巷22弄24號	
13	國民路270巷22弄26號		14	國民路270巷22弄28號	
15	國民路270巷22弄30號		16	國民路270巷22弄32號	
17	國民路270巷22弄34號		18	國民路270巷22弄36號	
19	國民路270巷22弄38號		20	國民路270巷22弄40號	
21	國民路270巷22弄42號		22	國民路270巷22弄44號	
23	國民路270巷22弄46號		24	國民路270巷22弄48號	
25	國民路270巷22弄50號		26	國民路270巷22弄52號	
27	國民路270巷22弄54號		28	國民路270巷22弄56號	

臺南市府南戶政事務所





新舊里鄰門牌對照表

RLRP04120

戶政所別：臺南市府南戶政事務所

調整日期：107年01月29日

行	政	調整前	省市縣市：臺南市	鄉鎮市區：南 區	村里：大忠里	鄰：036 鄰
區	劃	調整後	省市縣市：臺南市	鄉鎮市區：南 區	村里：大忠里	鄰：004 鄰

序號	調整之街路門牌	錯誤註記	序號	調整之街路門牌	錯誤註記
29	國民路270巷22弄58號		30	國民路270巷22弄60號	
31	國民路270巷22弄62號		32	國民路270巷22弄64號	
33	國民路270巷22弄66號		34	國民路270巷22弄68號	
35	國民路270巷22弄70號		36	國民路270巷22弄72號	
37	國民路270巷22弄74號		38	國民路270巷22弄76號	

臺南市府南戶政事務所





新舊里鄰門牌對照表

RLRP04120

戶政所別：臺南市府南戶政事務所

調整日期：107年01月29日

行 政 區 劃	調整前	省市縣市：臺南市	鄉鎮市區：南 區	村里：大忠里	鄰：037 鄰
	調整後	省市縣市：臺南市	鄉鎮市區：南 區	村里：大忠里	鄰：004 鄰

序 號	調 整 之 街 路 門 牌	錯誤 註記	序 號	調 整 之 街 路 門 牌	錯誤 註記
1	國民路270巷22弄7號		2	國民路270巷22弄9號	
3	國民路270巷22弄11號		4	國民路270巷22弄13號	
5	國民路270巷22弄15號		6	國民路270巷22弄17號	
7	國民路270巷22弄19號		8	國民路270巷22弄21號	
9	國民路270巷22弄23號		10	國民路270巷22弄25號	
11	國民路270巷22弄27號		12	國民路270巷22弄31號	
13	國民路270巷22弄33號		14	國民路270巷22弄35號	
15	國民路270巷22弄37號		16	國民路270巷22弄39號	
17	國民路270巷22弄41號		18	國民路270巷22弄43號	
19	國民路270巷22弄45號		20	國民路270巷22弄47號	
21	國民路270巷22弄49號		22	國民路270巷22弄51號	
23	國民路270巷22弄53號		24	國民路270巷22弄55號	
25	國民路270巷22弄57號		26	國民路270巷22弄59號	
27	國民路270巷22弄61號		28	國民路270巷22弄63號	

臺南市府南戶政事務所





新舊里鄰門牌對照表

RLRP04120

戶政所別：臺南市府南戶政事務所

調整日期：107年01月29日

行	政	調整前	省市縣市：臺南市	鄉鎮市區：南 區	村里：大忠里	鄰：037 鄰
區	劃	調整後	省市縣市：臺南市	鄉鎮市區：南 區	村里：大忠里	鄰：004 鄰

序號	調整之街路門牌	錯誤註記	序號	調整之街路門牌	錯誤註記
29	國民路270巷22弄65號		30	國民路270巷22弄67號	
31	國民路270巷22弄69號		32	國民路270巷22弄71號	
33	國民路270巷22弄73號		34	國民路270巷22弄75號	
35	國民路270巷26號		36	國民路270巷28號	
37	國民路270巷30號		38	國民路270巷32號	
39	國民路270巷36號		40	國民路270巷38號	
41	國民路270巷40號		42	國民路270巷42號	

臺南市府南戶政事務所





新 舊 里 鄰 門 牌 對 照 表

RLRP04120

戶政所別：臺南市府南戶政事務所

調整日期：107年01月29日

行 政 區 劃	調整前	省市縣市：臺南市	鄉鎮市區：南 區	村里：大忠里	鄰：038 鄰
	調整後	省市縣市：臺南市	鄉鎮市區：南 區	村里：大忠里	鄰：002 鄰

序 號	調 整 之 街 路 門 牌	錯誤 註記	序 號	調 整 之 街 路 門 牌	錯誤 註記
1	國民路270巷73弄1號		2	國民路270巷73弄2號	
3	國民路270巷73弄3號		4	國民路270巷73弄4號	
5	國民路270巷73弄5號		6	國民路270巷73弄6號	
7	國民路270巷73弄7號		8	國民路270巷73弄8號	
9	國民路270巷73弄9號		10	國民路270巷73弄10號	
11	國民路270巷73弄11號		12	國民路270巷73弄12號	
13	國民路270巷73弄13號		14	國民路270巷73弄14號	
15	國民路270巷73弄15號		16	國民路270巷73弄16號	
17	國民路270巷73弄17號		18	國民路270巷73弄18號	
19	國民路270巷73弄19號		20	國民路270巷73弄20號	
21	國民路270巷73弄21號		22	國民路270巷73弄22號	
23	國民路270巷73弄23號		24	國民路270巷73弄24號	
25	國民路270巷73弄25號		26	國民路270巷73弄26號	
27	國民路270巷73弄27號		28	國民路270巷73弄28號	





新舊里鄰門牌對照表

RLRP04120

戶政所別：臺南市府南戶政事務所

調整日期：107年01月29日

行 政 區 劃	調整前	省市縣市：臺南市	鄉鎮市區：南 區	村里：大忠里	鄰：038 鄰
	調整後	省市縣市：臺南市	鄉鎮市區：南 區	村里：大忠里	鄰：002 鄰

序 號	調 整 之 街 路 門 牌	錯誤 註記	序 號	調 整 之 街 路 門 牌	錯誤 註記
29	國民路270巷73弄29號		30	國民路270巷73弄30號	
31	國民路270巷73弄30之2號		32	國民路270巷73弄31號	
33	國民路270巷73弄32號		34	國民路270巷73弄33號	
35	國民路270巷73弄35號		36	國民路270巷73弄37號	
37	國民路270巷73弄39號		38	國民路270巷73弄41號	
39	國民路270巷73弄43號		40	國民路270巷73弄45號	
41	國民路270巷73弄47號		42	國民路270巷73弄49號	
43	國民路270巷73弄51號		44	國民路270巷73弄53號	
45	國民路270巷73弄55號		46	國民路270巷73弄57號	
47	國民路270巷73弄59號		48	國民路270巷73弄61號	
49	國民路270巷73弄63號		50	國民路270巷73弄65號	
51	國民路270巷73弄67號		52	國民路270巷73弄69號	
53	國民路270巷73弄71號		54	國民路270巷73弄73號	
55	國民路270巷73弄75號		56	國民路270巷73弄77號	





RLRP04120

戶政所別：臺南市府南戶政事務所

調整日期：107年01月29日

新舊里鄰門牌對照表

行 政 區 劃	調整前	省市縣市：臺南市	鄉鎮市區：南 區	村里：大忠里	鄰：038 鄰
	調整後	省市縣市：臺南市	鄉鎮市區：南 區	村里：大忠里	鄰：002 鄰

序號	調 整 之 街 路 門 牌	錯誤註記	序號	調 整 之 街 路 門 牌	錯誤註記
57	國民路270巷73弄79號		58	國民路270巷73弄81號	
59	國民路270巷73弄83號		60	國民路270巷73弄85號	
61	國民路270巷73弄87號		62	國民路270巷73弄89號	
63	國民路270巷73弄91號		64	國民路270巷73弄93號	
65	國民路270巷73弄95號		66	國民路270巷73弄97號	
67	國民路270巷73弄99號		68	國民路270巷73弄101號	
69	國民路270巷73弄103號		70	國民路270巷73弄105號	
71	國民路270巷73弄107號		72	國民路270巷73弄109號	
73	國民路270巷73弄111號		74	國民路270巷73弄113號	
75	國民路270巷73弄115號		76	國民路270巷73弄117號	
77	國民路270巷73弄119號		78	國民路270巷73弄121號	
79	國民路270巷73弄123號		80	國民路270巷73弄125號	
81	國民路270巷73弄127號		82	國民路270巷73弄129號	
83	國民路270巷73弄131號		84	國民路270巷73弄133號	





RLRP04120

戶政所別：臺南市府南戶政事務所

調整日期：107年01月29日

新舊里鄰門牌對照表

行 政 區 劃	調整前	省市縣市：臺南市	鄉鎮市區：南 區	村里：大忠里	鄰：038 鄰
	調整後	省市縣市：臺南市	鄉鎮市區：南 區	村里：大忠里	鄰：002 鄰

序 號	調 整 之 街 路 門 牌	錯誤 註記	序 號	調 整 之 街 路 門 牌	錯誤 註記
85	國民路270巷73弄135號		86	國民路270巷73弄137號	
87	國民路270巷73弄139號		88	國民路270巷73弄141號	
89	國民路270巷73弄143號		90	國民路270巷73弄145號	
91	國民路270巷73弄145號之1		92	國民路270巷73弄145號之2	
93	國民路270巷73弄145號之5		94	國民路270巷73弄147號	
95	國民路270巷73弄149號		96	國民路270巷73弄151號	
97	國民路270巷73弄153號		98	國民路270巷73弄155號	
99	國民路270巷73弄157號		100	國民路270巷73弄159號	
101	國民路270巷73弄161號		102	國民路270巷73弄163號	
103	國民路270巷73弄165號		104	國民路270巷73弄167號	
105	國民路270巷75弄1號		106	國民路270巷75弄3號	
107	國民路270巷75弄5號		108	國民路270巷75弄7號	
109	國民路270巷75弄9號		110	國民路270巷75弄11號	
111	國民路270巷75弄13號		112	國民路270巷75弄15號	





新舊里鄰門牌對照表

RLRP04120

戶政所別：臺南市府南戶政事務所

調整日期：107年01月29日

行 區	政 劃	調整前	省市縣市：臺南市	鄉鎮市區：南 區	村里：大忠里	鄰：038 鄰
		調整後	省市縣市：臺南市	鄉鎮市區：南 區	村里：大忠里	鄰：002 鄰

序 號	調 整 之 街 路 門 牌	錯 誤 註 記	序 號	調 整 之 街 路 門 牌	錯 誤 註 記
113	國民路270巷75弄17號		114	國民路270巷75弄19號	
115	國民路270巷75弄21號		116	國民路270巷75弄23號	
117	國民路270巷75弄25號		118	國民路270巷75弄27號	
119	國民路270巷75弄29號		120	國民路270巷75弄31號	
121	國民路270巷75弄33號		122	國民路270巷75弄39號	

臺南市府南戶政事務所





新 舊 里 鄰 門 牌 對 照 表

RLRP04120

戶政所別：臺南市府南戶政事務所

調整日期：107年01月29日

行 區	政 劃	調整前	省市縣市：臺南市	鄉鎮市區：南 區	村里：大忠里	鄰：039 鄰
		調整後	省市縣市：臺南市	鄉鎮市區：南 區	村里：大忠里	鄰：002 鄰

序 號	調 整 之 街 路 門 牌	錯 誤 註 記	序 號	調 整 之 街 路 門 牌	錯 誤 註 記
1	中華南路一段188號		2	中華南路一段188號二樓	
3	中華南路一段190號		4	中華南路一段202號	
5	中華南路一段206號		6	中華南路一段396號	
7	國民路268號		8	國民路270巷45號	
9	國民路270巷47號		10	國民路270巷49號	
11	國民路270巷51號		12	國民路270巷53號	
13	國民路270巷55號		14	國民路270巷57號	
15	國民路270巷59號		16	國民路270巷61號	
17	國民路270巷63號		18	國民路270巷65號	
19	國民路270巷67號		20	國民路270巷69號	
21	國民路270巷71號		22	國民路272號	
23	國民路276號		24	國民路291號	
25	國民路291號之1		26	國民路291之2號	
27	國民路433號		28	國民路443號	





新舊里鄰門牌對照表

RLRP04120

戶政所別：臺南市府南戶政事務所

調整日期：107年01月29日

行 政 區 劃	調整前	省市縣市：臺南市	鄉鎮市區：南 區	村里：大忠里	鄰：039 鄰
	調整後	省市縣市：臺南市	鄉鎮市區：南 區	村里：大忠里	鄰：002 鄰

序 號	調 整 之 街 路 門 牌	錯誤 註記	序 號	調 整 之 街 路 門 牌	錯誤 註記
29	國民路449號		30	國民路449之1號	
31	國民路451號		32	國民路453號	
33	國民路455號		34	國民路457號	
35	國民路463號		36	國民路465號	
37	國民路467號				

臺南市府南戶政事務所





新舊里鄰門牌對照表

RLRP04120

戶政所別：臺南市府南戶政事務所

調整日期：107年01月29日

行 政 區 劃	調整前	省市縣市：臺南市	鄉鎮市區：南 區	村里：大忠里	鄰：039 鄰
	調整後	省市縣市：臺南市	鄉鎮市區：南 區	村里：大忠里	鄰：020 鄰

序 號	調 整 之 街 路 門 牌	錯誤 註記	序 號	調 整 之 街 路 門 牌	錯誤 註記
1	國民路270巷75弄8號		2	國民路270巷75弄10號	
3	國民路270巷75弄12號		4	國民路270巷75弄14號	
5	國民路270巷75弄16號		6	國民路270巷75弄18號	
7	國民路270巷75弄28號		8	國民路270巷75弄30號	
9	國民路270巷75弄32號		10	國民路270巷75弄34號	
11	國民路270巷75弄36號		12	國民路270巷75弄38號	
13	國民路270巷75弄40號		14	國民路270巷75弄42號	
15	國民路270巷75弄44號		16	國民路270巷75弄46號	
17	國民路270巷75弄48號				

臺南市府南戶政事務所





新 舊 里 鄰 門 牌 對 照 表

RLRP04120

戶政所別：臺南市府南戶政事務所

調整日期：107年01月29日

行 政 區 劃	調整前	省市縣市：臺南市	鄉鎮市區：南 區	村里：大恩里	鄰：001 鄰
	調整後	省市縣市：臺南市	鄉鎮市區：南 區	村里：大恩里	鄰：002 鄰

序 號	調 整 之 街 路 門 牌	錯誤 註記	序 號	調 整 之 街 路 門 牌	錯誤 註記
1	大同路二段640巷1號		2	大同路二段640巷1號之1	
3	大同路二段640巷1號之2		4	大同路二段640巷1號之3	
5	大同路二段640巷1號之4		6	大同路二段640巷3號	
7	大同路二段640巷3號之1		8	大同路二段640巷3號之2	
9	大同路二段640巷3號之3		10	大同路二段640巷3號之4	
11	大同路二段640巷5號		12	大同路二段640巷7號	
13	大同路二段640巷9號		14	大同路二段640巷11號	
15	大同路二段640巷11號之1		16	大同路二段640巷13號	
17	大同路二段640巷15號		18	大同路二段640巷17號	
19	大同路二段640巷19號		20	大同路二段640巷21號	
21	大同路二段640巷23號		22	大同路二段640巷25號	
23	大同路二段640巷27號		24	大同路二段640巷29號	





新舊里鄰門牌對照表

RLRP04120

戶政所別：臺南市府南戶政事務所

調整日期：107年01月29日

行	政	調整前	省市縣市：臺南市	鄉鎮市區：南 區	村里：大恩里	鄰：002 鄰
區	劃	調整後	省市縣市：臺南市	鄉鎮市區：南 區	村里：大恩里	鄰：005 鄰

序號	調整之街路門牌	錯誤註記	序號	調整之街路門牌	錯誤註記
1	大同路二段658號		2	大同路二段660號	
3	大同路二段662號		4	大同路二段664號	
5	大同路二段666號		6	大同路二段668號	
7	大同路二段670巷1號		8	大同路二段670巷2號	
9	大同路二段670巷3號		10	大同路二段670巷4號	
11	大同路二段670巷5號		12	大同路二段670巷6號	
13	大同路二段670巷7號		14	大同路二段670巷8號	
15	大同路二段670巷9號		16	大同路二段670巷10號	
17	大同路二段670巷11號		18	大同路二段670巷12號	
19	大同路二段670巷13號		20	大同路二段670巷14號	
21	大同路二段670巷15號		22	大同路二段670巷16號	
23	大同路二段670巷17號		24	大同路二段670巷17號之1	
25	大同路二段670巷17號之2		26	大同路二段670巷17號之3	
27	大同路二段670巷18號		28	大同路二段670巷19號	





新舊里鄰門牌對照表

RLRP04120

戶政所別：臺南市府南戶政事務所

調整日期：107年01月29日

行 區	政 劃	調整前	省市縣市：臺南市	鄉鎮市區：南 區	村里：大恩里	鄰：002 鄰
		調整後	省市縣市：臺南市	鄉鎮市區：南 區	村里：大恩里	鄰：005 鄰

序 號	調 整 之 街 路 門 牌	錯誤 註記	序 號	調 整 之 街 路 門 牌	錯誤 註記
29	大同路二段670巷19號之1		30	大同路二段670巷19號之2	
31	大同路二段670巷19號之3		32	大同路二段670巷20號	
33	大同路二段670巷21號		34	大同路二段670巷22號	
35	大同路二段670巷23號		36	大同路二段670巷24號	
37	大同路二段670巷25號		38	大同路二段670巷26號	
39	大同路二段670巷28號		40	大同路二段670巷30號	
41	大同路二段670巷32號		42	大同路二段670巷34號	
43	大同路二段670巷36號		44	大同路二段670巷38號	

臺南市府南戶政事務所





新舊里鄰門牌對照表

RLRP04120

戶政所別：臺南市府南戶政事務所

調整日期：107年01月29日

行 區	政 劃	調整前	省市縣市：臺南市	鄉鎮市區：南 區	村里：大恩里	鄰：003 鄰
		調整後	省市縣市：臺南市	鄉鎮市區：南 區	村里：大恩里	鄰：004 鄰

序 號	調 整 之 街 路 門 牌	錯 誤 註 記	序 號	調 整 之 街 路 門 牌	錯 誤 註 記
1	國民路116巷9弄1號		2	國民路116巷9弄2號	
3	國民路116巷9弄3號		4	國民路116巷9弄4號	
5	國民路116巷9弄5號		6	國民路116巷9弄6號	
7	國民路116巷9弄7號		8	國民路116巷9弄8號	
9	國民路116巷9弄9號		10	國民路116巷9弄10號	
11	國民路116巷9弄11號		12	國民路116巷9弄12號	
13	國民路116巷9弄13號		14	國民路116巷15弄1號	
15	國民路116巷15弄2號		16	國民路116巷15弄3號	
17	國民路116巷15弄4號		18	國民路116巷15弄5號	
19	國民路116巷15弄6號		20	國民路116巷15弄7號	
21	國民路116巷15弄8號		22	國民路116巷15弄9號	
23	國民路116巷15弄10號		24	國民路116巷15弄11號	





新 舊 里 鄰 門 牌 對 照 表

RLRP04120

戶政所別：臺南市府南戶政事務所

調整日期：107年01月29日

行 區	政 劃	調整前	省市縣市：臺南市	鄉鎮市區：南 區	村里：大恩里	鄰：004 鄰
		調整後	省市縣市：臺南市	鄉鎮市區：南 區	村里：大恩里	鄰：021 鄰

序 號	調 整 之 街 路 門 牌	錯 誤 註 記	序 號	調 整 之 街 路 門 牌	錯 誤 註 記
1	國民路142號		2	國民路144號	
3	國民路146號		4	國民路148號	
5	國民路150號		6	國民路152號	

臺南市府南戶政事務所





新舊里鄰門牌對照表

RLRP04120

戶政所別：臺南市府南戶政事務所

調整日期：107年01月29日

行 政 區 劃	調整前	省市縣市：臺南市	鄉鎮市區：南 區	村里：大恩里	鄰：005 鄰
	調整後	省市縣市：臺南市	鄉鎮市區：南 區	村里：大恩里	鄰：006 鄰

序號	調 整 之 街 路 門 牌	錯誤註記	序號	調 整 之 街 路 門 牌	錯誤註記
1	國民路1號		2	國民路5號	
3	國民路7號		4	國民路9號	
5	國民路9之1號		6	國民路9之2號	
7	國民路11號		8	國民路13號	
9	國民路17號		10	國民路19號	
11	國民路21號		12	國民路21之1號	
13	國民路23號		14	國民路23之1號	
15	國民路25號		16	國民路27號	
17	國民路29號		18	國民路31號	
19	國民路33號		20	國民路35號	
21	國民路41號		22	國民路43號	
23	國民路45號		24	國民路49號	
25	大同路二段696號		26	大同路二段698號	
27	大同路二段706號		28	大同路二段706號二樓	





新 舊 里 鄰 門 牌 對 照 表

RLRP04120

戶政所別：臺南市府南戶政事務所

調整日期：107年01月29日

行 政 區 劃	調整前	省市縣市：臺南市	鄉鎮市區：南 區	村里：大恩里	鄰：005 鄰
	調整後	省市縣市：臺南市	鄉鎮市區：南 區	村里：大恩里	鄰：006 鄰

序 號	調 整 之 街 路 門 牌	錯 誤 註 記	序 號	調 整 之 街 路 門 牌	錯 誤 註 記
29	大同路二段706號三樓		30	大同路二段712巷1號	
31	大同路二段712巷2號		32	大同路二段712巷3號	
33	大同路二段712巷4號		34	大同路二段712巷5號	
35	大同路二段712巷7號		36	大同路二段712巷9號	
37	大同路二段712巷11號		38	大同路二段712巷12號	
39	大同路二段712巷13號		40	大同路二段714號	
41	大同路二段716號		42	大同路二段718號	
43	大同路二段720號		44	大同路二段722號	
45	大同路二段722號之1		46	大同路二段722號之2	
47	大同路二段722號之3		48	大同路二段722號之4	
49	大同路二段724號		50	大同路二段724號之1	
51	大同路二段724號之2		52	大同路二段724號之3	
53	大同路二段724號之4				





新 舊 里 鄰 門 牌 對 照 表

RLRP04120

戶政所別：臺南市府南戶政事務所

調整日期：107年01月29日

行 政 區 劃	調整前	省市縣市：臺南市	鄉鎮市區：南 區	村里：大恩里	鄰：005 鄰
	調整後	省市縣市：臺南市	鄉鎮市區：南 區	村里：大恩里	鄰：022 鄰

序 號	調 整 之 街 路 門 牌	錯誤 註記	序 號	調 整 之 街 路 門 牌	錯誤 註記
1	大同路二段726巷1號		2	大同路二段726巷1號之1	
3	大同路二段726巷1號之2		4	大同路二段726巷1號之3	
5	大同路二段726巷1號之4		6	大同路二段726巷2號	
7	大同路二段726巷2號之1		8	大同路二段726巷2號之2	
9	大同路二段726巷2號之3		10	大同路二段726巷2號之4	
11	大同路二段726巷3號		12	大同路二段726巷3號之1	
13	大同路二段726巷3號之2		14	大同路二段726巷3號之3	
15	大同路二段726巷3號之4		16	大同路二段726巷4號	
17	大同路二段726巷4號之1		18	大同路二段726巷4號之2	
19	大同路二段726巷4號之3		20	大同路二段726巷4號之4	
21	大同路二段726巷5號		22	大同路二段726巷5號之1	
23	大同路二段726巷5號之2		24	大同路二段726巷5號之3	
25	大同路二段726巷5號之4		26	大同路二段726巷6號	
27	大同路二段726巷6號之1		28	大同路二段726巷6號之2	





新舊里鄰門牌對照表

RLRP04120

戶政所別：臺南市府南戶政事務所

調整日期：107年01月29日

行 政 區 劃	調整前	省市縣市：臺南市	鄉鎮市區：南 區	村里：大恩里	鄰：005 鄰
	調整後	省市縣市：臺南市	鄉鎮市區：南 區	村里：大恩里	鄰：022 鄰

序 號	調 整 之 街 路 門 牌	錯誤 註記	序 號	調 整 之 街 路 門 牌	錯誤 註記
29	大同路二段726巷6號之3		30	大同路二段726巷6號之4	
31	大同路二段726巷7號		32	大同路二段726巷7號之1	
33	大同路二段726巷7號之2		34	大同路二段726巷7號之3	
35	大同路二段726巷7號之4		36	大同路二段726巷8號	
37	大同路二段726巷8號之1		38	大同路二段726巷8號之2	
39	大同路二段726巷8號之3		40	大同路二段726巷8號之4	

臺南市府南戶政事務所





新 舊 里 鄰 門 牌 對 照 表

RLRP04120

戶政所別：臺南市府南戶政事務所

調整日期：107年01月29日

行 區	政 劃	調整前	省市縣市：臺南市	鄉鎮市區：南 區	村里：大恩里	鄰：006 鄰
		調整後	省市縣市：臺南市	鄉鎮市區：南 區	村里：大恩里	鄰：007 鄰

序 號	調 整 之 街 路 門 牌	錯誤 註記	序 號	調 整 之 街 路 門 牌	錯誤 註記
1	大同路二段704巷47號		2	大同路二段704巷49號	
3	大同路二段704巷51號		4	大同路二段704巷53號	
5	大同路二段704巷55號		6	大同路二段704巷57號	
7	大同路二段704巷59號		8	大同路二段704巷61號	
9	大同路二段704巷63號		10	大同路二段704巷65號	
11	大同路二段704巷67號		12	大同路二段704巷69號	
13	大同路二段704巷71號		14	大同路二段704巷73號	
15	大同路二段704巷75號		16	大同路二段704巷77號	
17	大同路二段704巷79號		18	大同路二段704巷81號	
19	大同路二段704巷83號		20	大同路二段704巷85號	
21	大同路二段704巷87號		22	大同路二段704巷89號	
23	大同路二段704巷91號				





新 舊 里 鄰 門 牌 對 照 表

RLRP04120

戶政所別：臺南市府南戶政事務所

調整日期：107年01月29日

行 政 區 劃	調整前	省市縣市：臺南市	鄉鎮市區：南 區	村里：大恩里	鄰：009 鄰
	調整後	省市縣市：臺南市	鄉鎮市區：南 區	村里：大恩里	鄰：008 鄰

序 號	調 整 之 街 路 門 牌	錯 誤 註 記	序 號	調 整 之 街 路 門 牌	錯 誤 註 記
1	大同路二段750巷42號		2	大同路二段750巷44號	
3	大同路二段750巷46號		4	大同路二段750巷48號	
5	大同路二段750巷50號		6	大同路二段750巷52號	
7	大同路二段750巷54號		8	大同路二段750巷56號	
9	大同路二段750巷58號		10	大同路二段750巷60號	

臺南市府南戶政事務所





新舊里鄰門牌對照表

RLRP04120

戶政所別：臺南市府南戶政事務所

調整日期：107年01月29日

行政區劃	調整前	省市縣市：臺南市	鄉鎮市區：南區	村里：大恩里	鄰：013鄰
	調整後	省市縣市：臺南市	鄉鎮市區：南區	村里：大恩里	鄰：016鄰

序號	調整之街路門牌	錯誤註記	序號	調整之街路門牌	錯誤註記
1	國民路165巷46號		2	國民路165巷48號	
3	國民路165巷50號				

臺南市府南戶政事務所





新舊里鄰門牌對照表

RLRP04120

戶政所別：臺南市府南戶政事務所

調整日期：107年01月29日

行 區	政 劃	調整前	省市縣市：臺南市	鄉鎮市區：南 區	村里：大恩里	鄰：014 鄰
		調整後	省市縣市：臺南市	鄉鎮市區：南 區	村里：大恩里	鄰：020 鄰

序 號	調 整 之 街 路 門 牌	錯誤 註記	序 號	調 整 之 街 路 門 牌	錯誤 註記
1	國民路217巷15號		2	國民路217巷17號	

臺南市府南戶政事務所





新舊里鄰門牌對照表

RLRP04120

戶政所別：臺南市府南戶政事務所

調整日期：107年01月29日

行政區劃	調整前	省市縣市：臺南市	鄉鎮市區：南區	村里：大恩里	鄰：015鄰
	調整後	省市縣市：臺南市	鄉鎮市區：南區	村里：大恩里	鄰：012鄰

序號	調整之街路門牌	錯誤註記	序號	調整之街路門牌	錯誤註記
1	國民路165巷8弄27號		2	國民路165巷8弄29號	
3	國民路165巷8弄32號		4	國民路165巷8弄34號	

臺南市府南戶政事務所





新舊里鄰門牌對照表

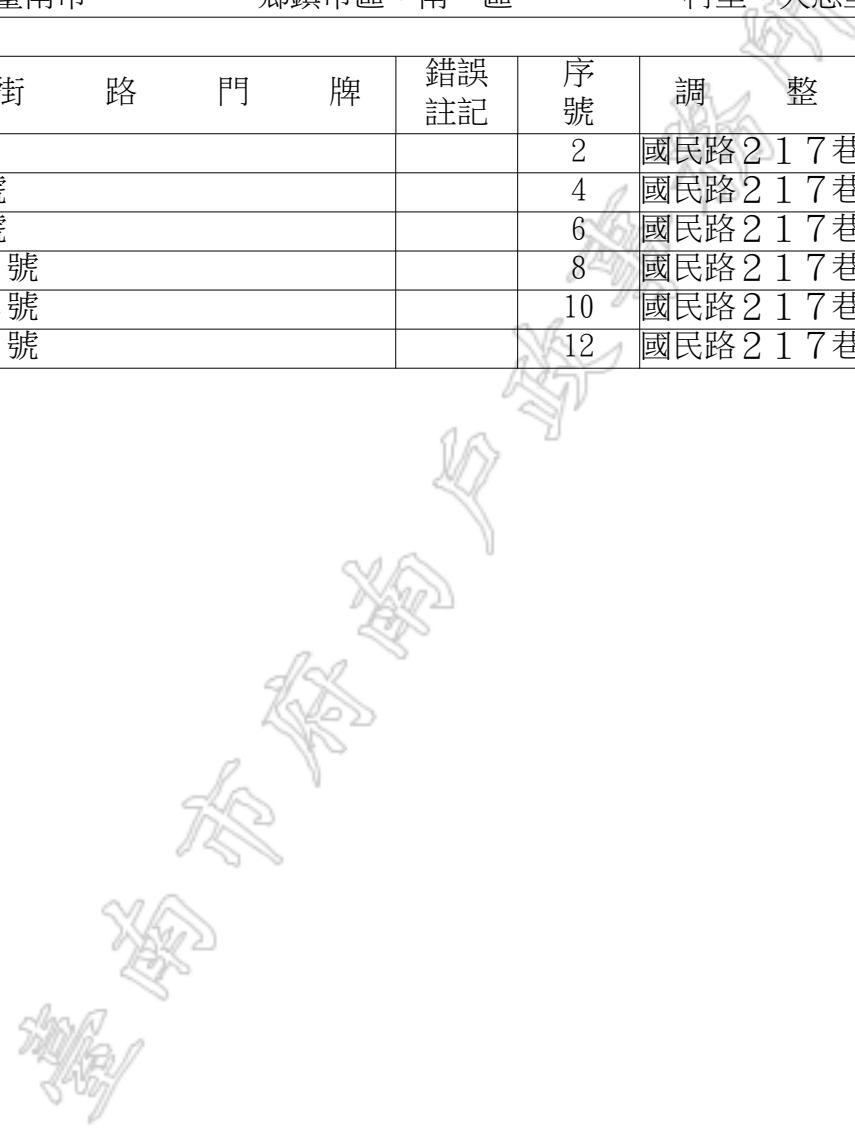
RLRP04120

戶政所別：臺南市府南戶政事務所

調整日期：107年01月29日

行 區	政 劃	調整前	省市縣市：臺南市	鄉鎮市區：南 區	村里：大恩里	鄰：015 鄰
		調整後	省市縣市：臺南市	鄉鎮市區：南 區	村里：大恩里	鄰：020 鄰

序 號	調 整 之 街 路 門 牌	錯 誤 註 記	序 號	調 整 之 街 路 門 牌	錯 誤 註 記
1	國民路217巷11號		2	國民路217巷13號	
3	國民路217巷18弄2號		4	國民路217巷18弄4號	
5	國民路217巷18弄6號		6	國民路217巷18弄8號	
7	國民路217巷18弄10號		8	國民路217巷18弄12號	
9	國民路217巷18弄14號		10	國民路217巷18弄16號	
11	國民路217巷18弄20號		12	國民路217巷18弄22號	





新舊里鄰門牌對照表

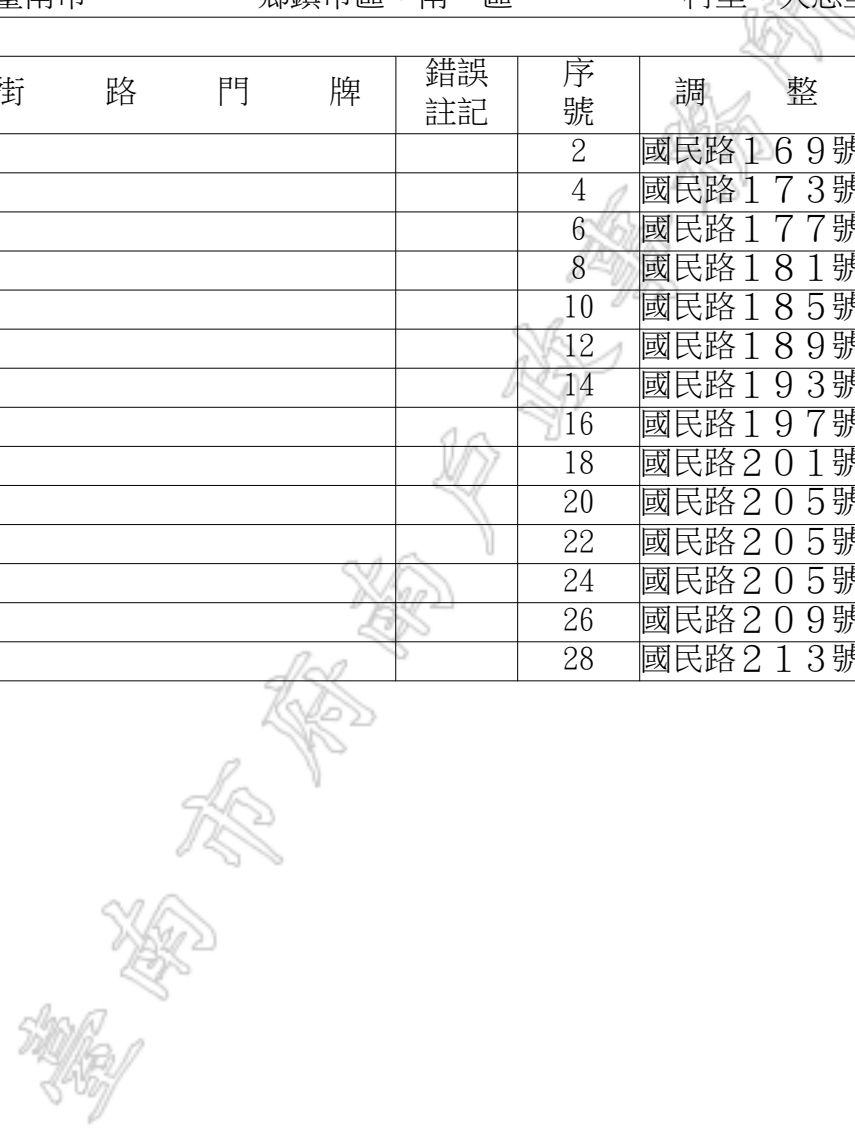
RLRP04120

戶政所別：臺南市府南戶政事務所

調整日期：107年01月29日

行 區	政 劃	調整前	省市縣市：臺南市	鄉鎮市區：南 區	村里：大恩里	鄰：016 鄰
		調整後	省市縣市：臺南市	鄉鎮市區：南 區	村里：大恩里	鄰：012 鄰

序 號	調 整 之 街 路 門 牌	錯誤 註記	序 號	調 整 之 街 路 門 牌	錯誤 註記
1	國民路167號		2	國民路169號	
3	國民路171號		4	國民路173號	
5	國民路175號		6	國民路177號	
7	國民路179號		8	國民路181號	
9	國民路183號		10	國民路185號	
11	國民路187號		12	國民路189號	
13	國民路191號		14	國民路193號	
15	國民路195號		16	國民路197號	
17	國民路199號		18	國民路201號	
19	國民路203號		20	國民路205號	
21	國民路205號二樓		22	國民路205號三樓	
23	國民路205號四樓		24	國民路205號五樓	
25	國民路207號		26	國民路209號	
27	國民路211號		28	國民路213號	





新舊里鄰門牌對照表

RLRP04120

戶政所別：臺南市府南戶政事務所

調整日期：107年01月29日

行 政 區 劃	調整前	省市縣市：臺南市	鄉鎮市區：南 區	村里：大恩里	鄰：016 鄰
	調整後	省市縣市：臺南市	鄉鎮市區：南 區	村里：大恩里	鄰：012 鄰

序 號	調 整 之 街 路 門 牌	錯誤 註記	序 號	調 整 之 街 路 門 牌	錯誤 註記
29	國民路215號				

臺南市府南戶政事務所





新舊里鄰門牌對照表

RLRP04120

戶政所別：臺南市府南戶政事務所

調整日期：107年01月29日

行 區	政 劃	調整前	省市縣市：臺南市	鄉鎮市區：南 區	村里：大恩里	鄰：016 鄰
		調整後	省市縣市：臺南市	鄉鎮市區：南 區	村里：大恩里	鄰：015 鄰

序 號	調 整 之 街 路 門 牌	錯 誤 註 記	序 號	調 整 之 街 路 門 牌	錯 誤 註 記
1	中華南路一段337號		2	中華南路一段339號	
3	中華南路一段341號		4	中華南路一段341號之3	
5	中華南路一段341之2號		6	中華南路一段341之5號	
7	國民路217巷6弄2號		8	國民路217巷6弄4號	
9	國民路217巷6弄6號		10	國民路217巷6弄8號	
11	國民路217巷6弄10號		12	國民路217巷6弄12號	
13	國民路217巷6弄14號		14	國民路219號	
15	國民路221號		16	國民路223號	
17	國民路225號		18	國民路227號	
19	國民路229號		20	國民路231號	
21	國民路233號		22	國民路235號	
23	國民路237號		24	國民路239號	
25	國民路241號		26	國民路243號	
27	國民路245號		28	國民路247號	





新舊里鄰門牌對照表

RLRP04120

戶政所別：臺南市府南戶政事務所

調整日期：107年01月29日

行政區劃	調整前	省市縣市：臺南市	鄉鎮市區：南區	村里：大恩里	鄰：016鄰
	調整後	省市縣市：臺南市	鄉鎮市區：南區	村里：大恩里	鄰：015鄰

序號	調整之街路門牌	錯誤註記	序號	調整之街路門牌	錯誤註記
29	國民路247之2號		30	國民路255號之1	

臺南市府南戶政事務所





新舊里鄰門牌對照表

RLRP04120

戶政所別：臺南市府南戶政事務所

調整日期：107年01月29日

行 政 區 劃	調整前	省市縣市：臺南市	鄉鎮市區：南 區	村里：大恩里	鄰：018 鄰
	調整後	省市縣市：臺南市	鄉鎮市區：南 區	村里：大恩里	鄰：016 鄰

序 號	調 整 之 街 路 門 牌	錯誤 註記	序 號	調 整 之 街 路 門 牌	錯誤 註記
1	國民路165巷37號		2	國民路165巷39號	
3	國民路165巷41號		4	國民路165巷43號	
5	國民路165巷45號		6	國民路165巷47號	
7	國民路165巷49號		8	國民路165巷51號	
9	國民路165巷53號		10	國民路165巷55號	
11	大同路二段750巷112號		12	大同路二段750巷116號	
13	大同路二段750巷116之1號		14	大同路二段750巷116之2號	
15	大同路二段750巷116之3號		16	大同路二段750巷116之5號	
17	大同路二段750巷116之6號		18	大同路二段750巷118號	
19	大同路二段750巷118之1號		20	大同路二段750巷118之2號	
21	大同路二段750巷118之3號		22	大同路二段750巷118之5號	
23	大同路二段750巷120號				





新舊里鄰門牌對照表

RLRP04120

戶政所別：臺南市府南戶政事務所

調整日期：107年01月29日

行 區	政 劃	調整前	省市縣市：臺南市	鄉鎮市區：南 區	村里：大恩里	鄰：018 鄰
		調整後	省市縣市：臺南市	鄉鎮市區：南 區	村里：大恩里	鄰：017 鄰

序 號	調 整 之 街 路 門 牌	錯誤 註記	序 號	調 整 之 街 路 門 牌	錯誤 註記
1	國民路165巷21弄2號		2	國民路165巷21弄2之1號	
3	國民路165巷21弄6號		4	國民路165巷21弄8號	
5	國民路165巷21弄10號		6	國民路165巷21弄12號	
7	國民路165巷21弄14號		8	國民路165巷21弄16號	
9	國民路165巷21弄18號		10	國民路165巷21弄20號	
11	國民路165巷21弄22號		12	國民路165巷21弄24號	
13	國民路165巷23號		14	國民路165巷25號	
15	國民路165巷27號		16	國民路165巷29號	
17	國民路165巷31號		18	國民路165巷33號	
19	國民路165巷35弄1號		20	國民路165巷35弄2號	
21	國民路165巷35弄3號		22	國民路165巷35弄4號	
23	國民路165巷35弄4號之1		24	國民路165巷35弄4號之2	
25	國民路165巷35弄4號之3		26	國民路165巷35弄4號之5	
27	國民路165巷35弄5號		28	國民路165巷35弄6號	





新 舊 里 鄰 門 牌 對 照 表

RLRP04120

戶政所別：臺南市府南戶政事務所

調整日期：107年01月29日

行 區	政 劃	調整前	省市縣市：臺南市	鄉鎮市區：南 區	村里：大恩里	鄰：018 鄰
		調整後	省市縣市：臺南市	鄉鎮市區：南 區	村里：大恩里	鄰：017 鄰

序 號	調 整 之 街 路 門 牌	錯誤 註記	序 號	調 整 之 街 路 門 牌	錯誤 註記
29	國民路165巷35弄6號之1		30	國民路165巷35弄6號之2	
31	國民路165巷35弄7號		32	國民路165巷35弄8號	
33	國民路165巷35弄9號		34	國民路165巷35弄10號	
35	國民路165巷35弄11號		36	國民路165巷35弄12號	
37	國民路165巷35弄13號		38	國民路165巷35弄14號	
39	國民路165巷35弄15號		40	國民路165巷35弄16號	
41	國民路165巷35弄17號		42	國民路165巷35弄18號	
43	國民路165巷35弄19號		44	國民路165巷35弄20號	
45	國民路165巷35弄21號		46	國民路165巷35弄23號	

臺南市府南戶政事務所





新 舊 里 鄰 門 牌 對 照 表

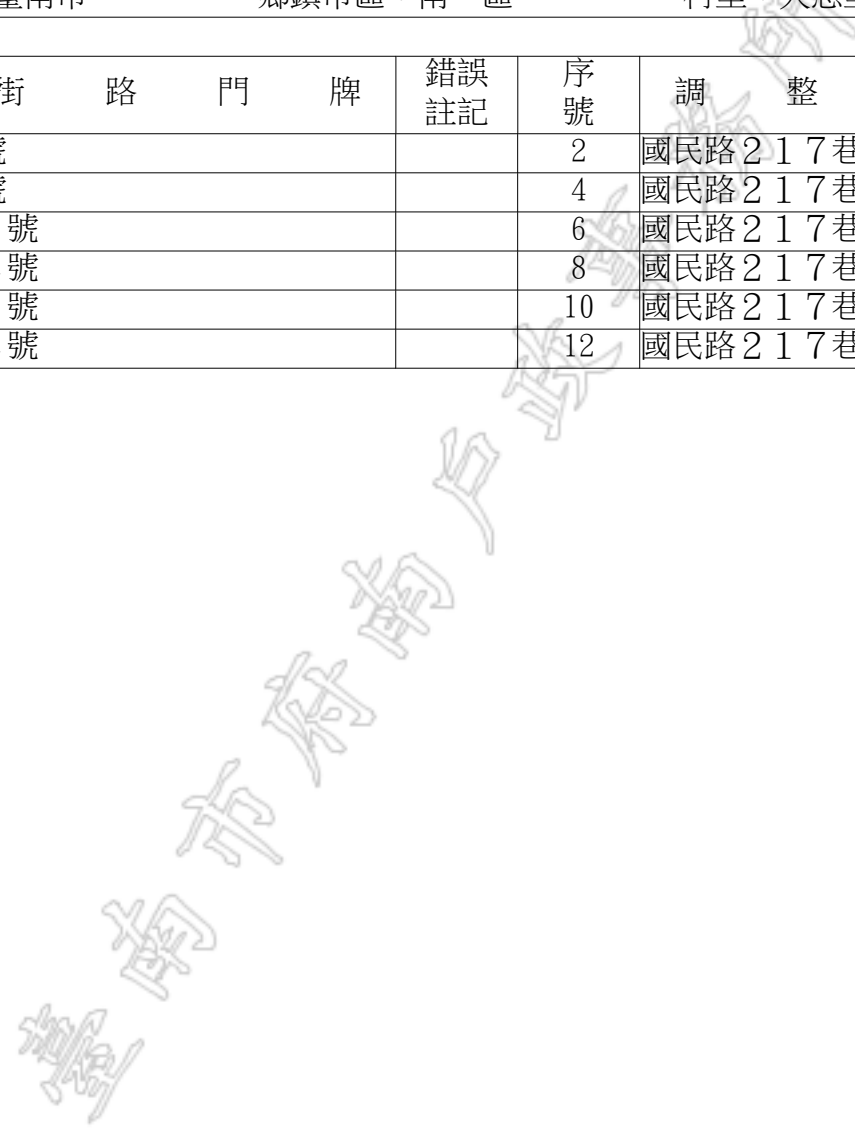
RLRP04120

戶政所別：臺南市府南戶政事務所

調整日期：107年01月29日

行 區	政 劃	調整前	省市縣市：臺南市	鄉鎮市區：南 區	村里：大恩里	鄰：020 鄰
		調整後	省市縣市：臺南市	鄉鎮市區：南 區	村里：大恩里	鄰：019 鄰

序 號	調 整 之 街 路 門 牌	錯誤 註記	序 號	調 整 之 街 路 門 牌	錯誤 註記
1	國民路217巷30弄2號		2	國民路217巷30弄4號	
3	國民路217巷30弄6號		4	國民路217巷30弄8號	
5	國民路217巷30弄10號		6	國民路217巷30弄12號	
7	國民路217巷30弄14號		8	國民路217巷30弄16號	
9	國民路217巷30弄18號		10	國民路217巷30弄22號	
11	國民路217巷30弄24號		12	國民路217巷30弄26號	





新舊里鄰門牌對照表

RLRP04120

戶政所別：臺南市府南戶政事務所

調整日期：107年01月29日

行政區劃	調整前	省市縣市：臺南市	鄉鎮市區：南區	村里：大恩里	鄰：023鄰
	調整後	省市縣市：臺南市	鄉鎮市區：南區	村里：大恩里	鄰：009鄰

序號	調整之街路門牌	錯誤註記	序號	調整之街路門牌	錯誤註記
1	大同路二段750巷74弄38號		2	大同路二段750巷74弄40號	
3	大同路二段750巷74弄42號		4	大同路二段750巷74弄46號	

臺南市府南戶政事務所





新舊里鄰門牌對照表

RLRP04120

戶政所別：臺南市府南戶政事務所

調整日期：107年01月29日

行 區	政 劃	調整前	省市縣市：臺南市	鄉鎮市區：南 區	村里：大恩里	鄰：023 鄰
		調整後	省市縣市：臺南市	鄉鎮市區：南 區	村里：大恩里	鄰：018 鄰

序 號	調 整 之 街 路 門 牌	錯 誤 註 記	序 號	調 整 之 街 路 門 牌	錯 誤 註 記
1	大同路二段750巷14號		2	大同路二段750巷26號	
3	大同路二段750巷28弄1號		4	大同路二段750巷28弄2號	
5	大同路二段750巷28弄3號		6	大同路二段750巷28弄4號	
7	大同路二段750巷28弄5號		8	大同路二段750巷28弄5號之1	
9	大同路二段750巷28弄6號		10	大同路二段750巷28弄7號	
11	大同路二段750巷28弄8號		12	大同路二段750巷28弄9號	
13	大同路二段750巷28弄10號		14	大同路二段750巷28弄11號	
15	大同路二段750巷28弄12號		16	大同路二段750巷28弄13號	
17	大同路二段750巷28弄14號		18	大同路二段750巷28弄15號	
19	大同路二段750巷28弄16號		20	大同路二段750巷28弄17號	
21	大同路二段750巷28弄18號		22	大同路二段750巷28弄19號	
23	大同路二段750巷28弄21號		24	大同路二段750巷28弄22號	
25	大同路二段750巷28弄23號		26	大同路二段750巷28弄26號	
27	大同路二段750巷28弄28號		28	大同路二段750巷28弄30號	





新舊里鄰門牌對照表

RLRP04120

戶政所別：臺南市府南戶政事務所

調整日期：107年01月29日

行 政 區 劃	調整前	省市縣市：臺南市	鄉鎮市區：南 區	村里：大恩里	鄰：023 鄰
	調整後	省市縣市：臺南市	鄉鎮市區：南 區	村里：大恩里	鄰：018 鄰

序 號	調 整 之 街 路 門 牌	錯誤 註記	序 號	調 整 之 街 路 門 牌	錯誤 註記
29	大同路二段750巷28弄32號		30	大同路二段750巷30號	
31	大同路二段750巷32號		32	大同路二段750巷34號	
33	大同路二段750巷36號		34	大同路二段750巷38號	
35	大同路二段752號		36	大同路二段752號之1	
37	大同路二段752號之1二樓		38	大同路二段752號之1三樓	
39	大同路二段752號之1四樓		40	大同路二段752號之1五樓	
41	大同路二段752號之2		42	大同路二段752號之2二樓	
43	大同路二段752號之2三樓		44	大同路二段752號之2四樓	
45	大同路二段752號之2五樓		46	大同路二段752號之3	
47	大同路二段752號之3二樓		48	大同路二段752號之3三樓	
49	大同路二段752號之3四樓		50	大同路二段752號之3五樓	
51	大同路二段752號之4		52	大同路二段752號之4二樓	
53	大同路二段752號之4三樓		54	大同路二段752號之4四樓	
55	大同路二段752號之4五樓		56	大同路二段752號之5	





新舊里鄰門牌對照表

RLRP04120

戶政所別：臺南市府南戶政事務所

調整日期：107年01月29日

行 政 區 劃	調整前	省市縣市：臺南市	鄉鎮市區：南 區	村里：大恩里	鄰：023 鄰
	調整後	省市縣市：臺南市	鄉鎮市區：南 區	村里：大恩里	鄰：018 鄰

序 號	調 整 之 街 路 門 牌	錯誤 註記	序 號	調 整 之 街 路 門 牌	錯誤 註記
57	大同路二段752號之5二樓		58	大同路二段752號之5三樓	
59	大同路二段752號之5四樓		60	大同路二段752號之5五樓	
61	大同路二段752號之6		62	大同路二段752號之6二樓	
63	大同路二段752號之6三樓		64	大同路二段752號之6四樓	
65	大同路二段752號之6五樓		66	大同路二段752號之7	
67	大同路二段752號之7二樓		68	大同路二段752號之7三樓	
69	大同路二段752號之7四樓		70	大同路二段752號之7五樓	
71	大同路二段752號之8		72	大同路二段752號之8二樓	
73	大同路二段752號之8三樓		74	大同路二段752號之8四樓	
75	大同路二段752號之8五樓		76	大同路二段752號之9	
77	大同路二段752號之10		78	大同路二段752號之11	
79	大同路二段752號之12		80	大同路二段752號之13	
81	大同路二段752號之14		82	大同路二段752號之15	
83	大同路二段752號之16		84	大同路二段752號之17	





新舊里鄰門牌對照表

RLRP04120

戶政所別：臺南市府南戶政事務所

調整日期：107年01月29日

行政區劃	調整前	省市縣市：臺南市	鄉鎮市區：南區	村里：大恩里	鄰：023鄰
	調整後	省市縣市：臺南市	鄉鎮市區：南區	村里：大恩里	鄰：018鄰

序號	調整之街路門牌	錯誤註記	序號	調整之街路門牌	錯誤註記
85	機場路775號		86	機場路905號	
87	機場路907號				

臺南市府南戶政事務所





新舊里鄰門牌對照表

RLRP04120

戶政所別：臺南市府南戶政事務所

調整日期：107年01月29日

行 區	政 劃	調整前	省市縣市：臺南市	鄉鎮市區：南 區	村里：大恩里	鄰：024 鄰
		調整後	省市縣市：臺南市	鄉鎮市區：南 區	村里：大恩里	鄰：016 鄰

序 號	調 整 之 街 路 門 牌	錯 誤 註 記	序 號	調 整 之 街 路 門 牌	錯 誤 註 記
1	國民路165巷52弄1號		2	國民路165巷52弄2號	
3	國民路165巷52弄3號		4	國民路165巷52弄5號	
5	國民路165巷52弄6號		6	國民路165巷52弄7號	
7	國民路165巷52弄8號		8	國民路165巷52弄9號	
9	國民路165巷52弄10號		10	國民路165巷52弄11號	
11	國民路165巷52弄12號		12	國民路165巷52弄13號	
13	國民路165巷52弄14號		14	國民路165巷52弄15號	
15	國民路165巷52弄16號		16	國民路165巷52弄17號	
17	國民路165巷52弄18號		18	國民路165巷52弄19號	
19	國民路165巷52弄20號		20	國民路165巷52弄21號	
21	國民路165巷52弄22號		22	國民路165巷52弄23號	
23	國民路165巷52弄24號		24	國民路165巷52弄25號	
25	國民路165巷52弄26號		26	國民路165巷52弄27號	
27	國民路165巷52弄28號		28	國民路165巷52弄29號	





新舊里鄰門牌對照表

RLRP04120

戶政所別：臺南市府南戶政事務所

調整日期：107年01月29日

行政區	調整前	省市縣市：臺南市	鄉鎮市區：南區	村里：大恩里	鄰：024鄰
	調整後	省市縣市：臺南市	鄉鎮市區：南區	村里：大恩里	鄰：016鄰

序號	調整之街路門牌	錯誤註記	序號	調整之街路門牌	錯誤註記
29	國民路165巷52弄30號		30	國民路165巷52弄31號	
31	國民路165巷52弄32號		32	國民路165巷52弄33號	
33	國民路165巷52弄34號		34	國民路165巷52弄35號	
35	國民路165巷52弄36號		36	國民路165巷52弄38號	
37	國民路165巷54號		38	國民路165巷56號	
39	國民路165巷58號				

臺南市府南戶政事務所





新舊里鄰門牌對照表

RLRP04120

戶政所別：臺南市府南戶政事務所

調整日期：107年01月29日

行 政 區 劃	調整前	省市縣市：臺南市	鄉鎮市區：南 區	村里：新生里	鄰：020 鄰
	調整後	省市縣市：臺南市	鄉鎮市區：南 區	村里：新生里	鄰：019 鄰

序 號	調 整 之 街 路 門 牌	錯誤 註記	序 號	調 整 之 街 路 門 牌	錯誤 註記
1	大同路二段100巷1號		2	大同路二段100巷2號	
3	大同路二段100巷3號		4	大同路二段100巷5號	
5	大同路二段100巷6號		6	大同路二段100巷7號	
7	大同路二段100巷8號		8	大同路二段100巷9號	
9	大同路二段100巷10號		10	大同路二段100巷11號	
11	大同路二段100巷12號		12	大同路二段100巷16號四樓	
13	大同路二段100巷18號二樓		14	大同路二段100巷20號	
15	大同路二段100巷21弄1號		16	大同路二段100巷21弄3號	
17	大同路二段100巷21弄5號		18	大同路二段100巷21弄7號	
19	大同路二段102號		20	大同路二段102號二樓	
21	大同路二段102號三樓之1		22	大同路二段102號三樓之2	
23	大同路二段102號四樓之1		24	大同路二段102號四樓之2	
25	大同路二段102號五樓之1		26	大同路二段102號五樓之2	
27	大同路二段102號六樓之1		28	大同路二段102號六樓之2	





新舊里鄰門牌對照表

RLRP04120

戶政所別：臺南市府南戶政事務所

調整日期：107年01月29日

行 政 區 劃	調整前	省市縣市：臺南市	鄉鎮市區：南 區	村里：新生里	鄰：020 鄰
	調整後	省市縣市：臺南市	鄉鎮市區：南 區	村里：新生里	鄰：019 鄰

序 號	調 整 之 街 路 門 牌	錯誤 註記	序 號	調 整 之 街 路 門 牌	錯誤 註記
29	大同路二段102號七樓之1		30	大同路二段102號七樓之2	
31	大同路二段102號八樓之1		32	大同路二段102號八樓之2	
33	大同路二段102號九樓之1		34	大同路二段102號九樓之2	
35	大同路二段102號十樓之1		36	大同路二段102號十樓之2	
37	大同路二段102之1號		38	大同路二段104號	
39	大同路二段104號二樓之1		40	大同路二段104號三樓之1	
41	大同路二段104號三樓之2		42	大同路二段104號四樓之1	
43	大同路二段104號四樓之2		44	大同路二段104號五樓之1	
45	大同路二段104號五樓之2		46	大同路二段104號六樓之1	
47	大同路二段104號六樓之2		48	大同路二段104號七樓之1	
49	大同路二段104號七樓之2		50	大同路二段104號八樓之1	
51	大同路二段104號八樓之2		52	大同路二段104號九樓之1	
53	大同路二段104號九樓之2		54	大同路二段104號十樓之1	
55	大同路二段104號十樓之2				





新 舊 里 鄰 門 牌 對 照 表

RLRP04120

戶政所別：臺南市府南戶政事務所

調整日期：107年01月29日

行 政 區 劃	調整前	省市縣市：臺南市	鄉鎮市區：南 區	村里：再興里	鄰：003 鄰
	調整後	省市縣市：臺南市	鄉鎮市區：南 區	村里：再興里	鄰：002 鄰

序 號	調 整 之 街 路 門 牌	錯 誤 註 記	序 號	調 整 之 街 路 門 牌	錯 誤 註 記
1	三和街 1 號		2	三和街 1 號之 1	
3	三和街 3 號		4	三和街 5 號	
5	三和街 7 號		6	三和街 9 號	
7	三和街 1 1 號		8	三和街 1 3 號	
9	三和街 1 5 號		10	三和街 1 7 號	
11	三和街 1 9 號		12	三和街 2 1 號	
13	三和街 2 3 號		14	三和街 2 5 號	
15	三和街 2 7 號		16	三和街 2 9 號	
17	三和街 3 1 號		18	三和街 3 3 號	
19	三和街 3 5 號		20	三和街 3 7 號	
21	三和街 3 9 號		22	三和街 4 1 號	
23	三和街 4 3 號				

臺南市府南戶政事務所





新舊里鄰門牌對照表

RLRP04120

戶政所別：臺南市府南戶政事務所

調整日期：107年01月29日

行 區	政 劃	調整前	省市縣市：臺南市	鄉鎮市區：南 區	村里：再興里	鄰：004 鄰
		調整後	省市縣市：臺南市	鄉鎮市區：南 區	村里：再興里	鄰：002 鄰

序 號	調 整 之 街 路 門 牌	錯誤 註記	序 號	調 整 之 街 路 門 牌	錯誤 註記
1	新慶街2號		2	新慶街4號	
3	新慶街6號		4	新慶街8號	
5	新慶街10巷1號		6	新慶街10巷2號	
7	新慶街10巷2之1號		8	新慶街10巷3號	
9	新慶街10巷5號		10	新慶街10巷6號	
11	新慶街10巷7號		12	新慶街10巷8號	
13	新慶街10巷9號		14	新慶街10巷11號	
15	新慶街10巷11號二樓之1		16	新慶街10巷11號二樓之2	
17	新慶街10巷11號二樓之3		18	新慶街10巷11號二樓之4	
19	新慶街10巷11號二樓之5		20	新慶街10巷11號二樓之6	
21	新慶街10巷11號三樓之1		22	新慶街10巷11號三樓之2	
23	新慶街10巷11號三樓之3		24	新慶街10巷11號三樓之4	
25	新慶街10巷11號三樓之5		26	新慶街10巷11號三樓之6	
27	新慶街10巷11號四樓之1		28	新慶街10巷11號四樓之2	





新舊里鄰門牌對照表

RLRP04120

戶政所別：臺南市府南戶政事務所

調整日期：107年01月29日

行 政 區 劃	調整前	省市縣市：臺南市	鄉鎮市區：南 區	村里：再興里	鄰：004 鄰
	調整後	省市縣市：臺南市	鄉鎮市區：南 區	村里：再興里	鄰：002 鄰

序 號	調 整 之 街 路 門 牌	錯誤 註記	序 號	調 整 之 街 路 門 牌	錯誤 註記
29	新慶街10巷11號四樓之3		30	新慶街10巷11號四樓之4	
31	新慶街10巷11號四樓之5		32	新慶街10巷11號五樓之1	
33	新慶街10巷11號五樓之2		34	新慶街10巷11號五樓之3	
35	新慶街10巷11號五樓之4		36	新慶街10巷11號五樓之5	
37	新慶街10巷11號五樓之6		38	新慶街10巷12號	
39	新慶街10巷14號		40	新慶街10巷15號	
41	新慶街10巷16號		42	新慶街10巷17號	
43	新慶街10巷17號之1		44	新慶街10巷17號之2	
45	新慶街10巷17號之3		46	新慶街10巷19號	
47	新慶街10巷19號之1		48	新慶街10巷19號之2	
49	新慶街10巷19號之3		50	新慶街10巷21號	
51	新慶街10巷21號之1		52	新慶街10巷21號之2	
53	新慶街10巷21號之3				





新舊里鄰門牌對照表

RLRP04120

戶政所別：臺南市府南戶政事務所

調整日期：107年01月29日

行 政 區 劃	調整前	省市縣市：臺南市	鄉鎮市區：南 區	村里：再興里	鄰：006 鄰
	調整後	省市縣市：臺南市	鄉鎮市區：南 區	村里：再興里	鄰：001 鄰

序號	調 整 之 街 路 門 牌	錯誤註記	序號	調 整 之 街 路 門 牌	錯誤註記
1	三官路12號		2	三官路16號	
3	三官路18號		4	三官路20號	
5	三官路20號二樓之1		6	三官路20號二樓之2	
7	三官路20號三樓之1		8	三官路20號三樓之2	
9	三官路20號四樓之1		10	三官路20號四樓之2	
11	三官路20號四樓之3		12	三官路20號五樓之1	
13	三官路20號五樓之2		14	三官路20號六樓之1	
15	三官路20號六樓之2		16	三官路20號七樓之1	
17	三官路20號七樓之2		18	三官路20號七樓之3	
19	三官路24號		20	三官路26號	
21	三官路28號		22	三官路34號	
23	三官路36號		24	三官路38號	
25	三官路40號		26	三官路42號	
27	三官路44號		28	三官路46號	





新舊里鄰門牌對照表

RLRP04120

戶政所別：臺南市府南戶政事務所

調整日期：107年01月29日

行 區	政 劃	調整前	省市縣市：臺南市	鄉鎮市區：南 區	村里：再興里	鄰：006 鄰
		調整後	省市縣市：臺南市	鄉鎮市區：南 區	村里：再興里	鄰：001 鄰

序 號	調 整 之 街 路 門 牌	錯 誤 註 記	序 號	調 整 之 街 路 門 牌	錯 誤 註 記
29	三官路60號		30	三官路62號	
31	三官路66號		32	三官路68號	
33	三官路72號		34	三官路74號	
35	三官路76號		36	三官路78號	
37	三官路80號		38	三官路84號	
39	三官路86號		40	三官路108號	
41	三官路108之1號		42	三官路112號	

臺南市府南戶政事務所





新舊里鄰門牌對照表

RLRP04120

戶政所別：臺南市府南戶政事務所

調整日期：107年01月29日

行 區	政 劃	調整前	省市縣市：臺南市	鄉鎮市區：南 區	村里：再興里	鄰：007 鄰
		調整後	省市縣市：臺南市	鄉鎮市區：南 區	村里：再興里	鄰：005 鄰

序 號	調 整 之 街 路 門 牌	錯 誤 註 記	序 號	調 整 之 街 路 門 牌	錯 誤 註 記
1	新慶街1號		2	新慶街3號	
3	新慶街5號		4	新慶街7號	
5	新慶街9號		6	新慶街9之1號	
7	新慶街13號		8	新慶街15號	
9	新慶街17號		10	新慶街19號	
11	新慶街21號		12	新慶街23號	
13	新慶街25號		14	新慶街27號	
15	新慶街29號		16	新慶街31號	
17	新慶街35號		18	新慶街37號	
19	新慶街39號		20	新慶街41號	
21	新慶街43號		22	新慶街45號	
23	新慶街47號		24	新慶街49號	
25	新慶街51號		26	新慶街53號	
27	新慶街55號		28	新慶街57號	





新舊里鄰門牌對照表

RLRP04120

戶政所別：臺南市府南戶政事務所

調整日期：107年01月29日

行政區劃	調整前	省市縣市：臺南市	鄉鎮市區：南區	村里：再興里	鄰：007鄰
	調整後	省市縣市：臺南市	鄉鎮市區：南區	村里：再興里	鄰：005鄰

序號	調整之街路門牌	錯誤註記	序號	調整之街路門牌	錯誤註記
29	新慶街59號		30	新慶街61號	

臺南市府南戶政事務所





新舊里鄰門牌對照表

RLRP04120

戶政所別：臺南市府南戶政事務所

調整日期：107年01月29日

行 區	政 劃	調整前	省市縣市：臺南市	鄉鎮市區：南 區	村里：再興里	鄰：013 鄰
		調整後	省市縣市：臺南市	鄉鎮市區：南 區	村里：再興里	鄰：007 鄰

序 號	調 整 之 街 路 門 牌	錯誤 註記	序 號	調 整 之 街 路 門 牌	錯誤 註記
1	三官路176巷7號		2	三官路176巷9號	
3	三官路176巷11號		4	三官路176巷13號	
5	三官路176巷15號				

臺南市府南戶政事務所





新舊里鄰門牌對照表

RLRP04120

戶政所別：臺南市府南戶政事務所

調整日期：107年01月29日

行 政 區 劃	調整前	省市縣市：臺南市	鄉鎮市區：南 區	村里：再興里	鄰：014 鄰
	調整後	省市縣市：臺南市	鄉鎮市區：南 區	村里：再興里	鄰：007 鄰

序 號	調 整 之 街 路 門 牌	錯誤 註記	序 號	調 整 之 街 路 門 牌	錯誤 註記
1	金華路二段100巷1號		2	金華路二段100巷2號	
3	金華路二段100巷2號之1		4	金華路二段100巷3號	
5	金華路二段100巷4號		6	金華路二段100巷4號之1	
7	金華路二段100巷4號之2		8	金華路二段100巷6號	
9	金華路二段100巷6號之1		10	金華路二段100巷6號之2	
11	金華路二段100巷7號		12	金華路二段100巷8號	
13	金華路二段100巷8號之1		14	金華路二段100巷8號之2	
15	金華路二段100巷9號		16	金華路二段100巷10號	
17	金華路二段100巷10號之1		18	金華路二段100巷10號之2	
19	金華路二段100巷11號		20	金華路二段100巷12號	
21	金華路二段100巷12號之1		22	金華路二段100巷12號之2	
23	金華路二段100巷13號		24	金華路二段100巷14號	
25	金華路二段100巷14號之1		26	金華路二段100巷14號之2	
27	金華路二段100巷16號		28	金華路二段100巷16號之1	





新舊里鄰門牌對照表

RLRP04120

戶政所別：臺南市府南戶政事務所

調整日期：107年01月29日

行 區	政 劃	調整前	省市縣市：臺南市	鄉鎮市區：南 區	村里：再興里	鄰：014 鄰
		調整後	省市縣市：臺南市	鄉鎮市區：南 區	村里：再興里	鄰：007 鄰

序 號	調 整 之 街 路 門 牌	錯 誤 註 記	序 號	調 整 之 街 路 門 牌	錯 誤 註 記
29	金華路二段100巷16號之2		30	金華路二段100巷17號	
31	金華路二段100巷18號		32	金華路二段100巷18號之1	
33	金華路二段100巷18號之2		34	金華路二段100巷19號	
35	金華路二段100巷20號		36	金華路二段100巷20號之1	
37	金華路二段100巷20號之2		38	金華路二段100巷21號	
39	金華路二段100巷23號		40	金華路二段100巷25號	
41	金華路二段100巷27號		42	金華路二段100巷29號	
43	金華路二段100巷31號		44	金華路二段100巷33號	
45	金華路二段100巷35號		46	金華路二段100巷35號三樓之1	
47	金華路二段100巷35號三樓之2		48	金華路二段100巷35號四樓之1	
49	金華路二段100巷35號四樓之2		50	金華路二段100巷35號四樓之3	
51	金華路二段100巷35號四樓之5		52	金華路二段100巷35號五樓之1	
53	金華路二段100巷35號五樓之2		54	金華路二段100巷35號五樓之3	
55	金華路二段100巷35號五樓之4		56	金華路二段100巷35號六樓之1	





新 舊 里 鄰 門 牌 對 照 表

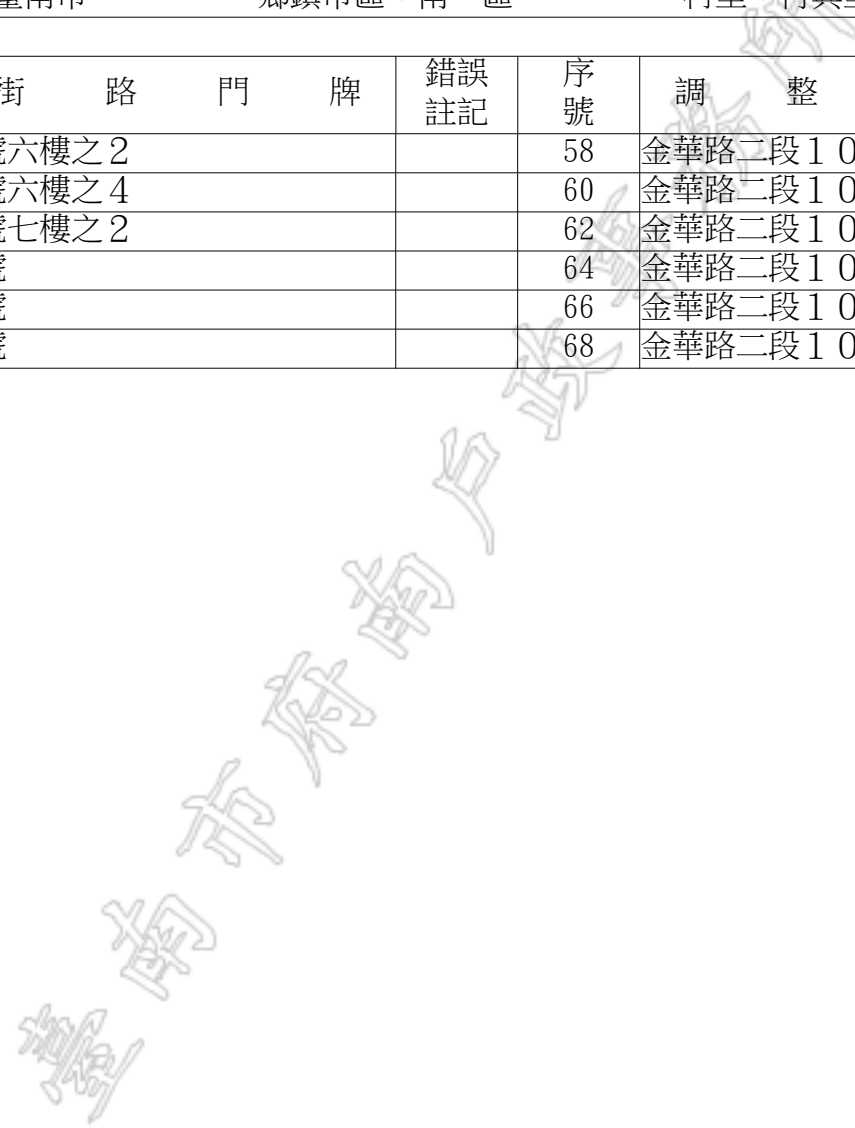
RLRP04120

戶政所別：臺南市府南戶政事務所

調整日期：107年01月29日

行 區	政 劃	調整前	省市縣市：臺南市	鄉鎮市區：南 區	村里：再興里	鄰：014 鄰
		調整後	省市縣市：臺南市	鄉鎮市區：南 區	村里：再興里	鄰：007 鄰

序 號	調 整 之 街 路 門 牌	錯 誤 註 記	序 號	調 整 之 街 路 門 牌	錯 誤 註 記
57	金華路二段100巷35號六樓之2		58	金華路二段100巷35號六樓之3	
59	金華路二段100巷35號六樓之4		60	金華路二段100巷35號七樓之1	
61	金華路二段100巷35號七樓之2		62	金華路二段100巷35號地下室	
63	金華路二段100巷37號		64	金華路二段100巷41號	
65	金華路二段100巷43號		66	金華路二段100巷45號	
67	金華路二段100巷47號		68	金華路二段100巷49號	





新舊里鄰門牌對照表

RLRP04120

戶政所別：臺南市府南戶政事務所

調整日期：107年01月29日

行政區劃	調整前	省市縣市：臺南市	鄉鎮市區：南區	村里：再興里	鄰：015鄰
	調整後	省市縣市：臺南市	鄉鎮市區：南區	村里：再興里	鄰：007鄰

序號	調整之街路門牌	錯誤註記	序號	調整之街路門牌	錯誤註記
1	三官路222巷36號		2	三官路222巷43號	
3	三官路222巷45號				

臺南市府南戶政事務所





新舊里鄰門牌對照表

RLRP04120

戶政所別：臺南市府南戶政事務所

調整日期：107年01月29日

行	政	調整前	省市縣市：臺南市	鄉鎮市區：南 區	村里：再興里	鄰：015 鄰
區	劃	調整後	省市縣市：臺南市	鄉鎮市區：南 區	村里：再興里	鄰：013 鄰

序號	調整之街路門牌	錯誤註記	序號	調整之街路門牌	錯誤註記
1	三官路222巷1號		2	三官路222巷1之1號	
3	三官路222巷3號		4	三官路222巷5號	
5	三官路222巷7號		6	三官路222巷8號	
7	三官路222巷9號		8	三官路222巷10號	
9	三官路222巷11號		10	三官路222巷12號	
11	三官路222巷13號		12	三官路222巷14號	
13	三官路222巷15號		14	三官路222巷16號	
15	三官路222巷17號		16	三官路222巷17號二樓	
17	三官路222巷17號三樓		18	三官路222巷17號四樓	
19	三官路222巷17號五樓		20	三官路222巷17號六樓	
21	三官路222巷18號		22	三官路222巷19號	
23	三官路222巷19號二樓		24	三官路222巷19號三樓	
25	三官路222巷19號四樓		26	三官路222巷19號五樓	
27	三官路222巷19號六樓		28	三官路222巷20號	





新 舊 里 鄰 門 牌 對 照 表

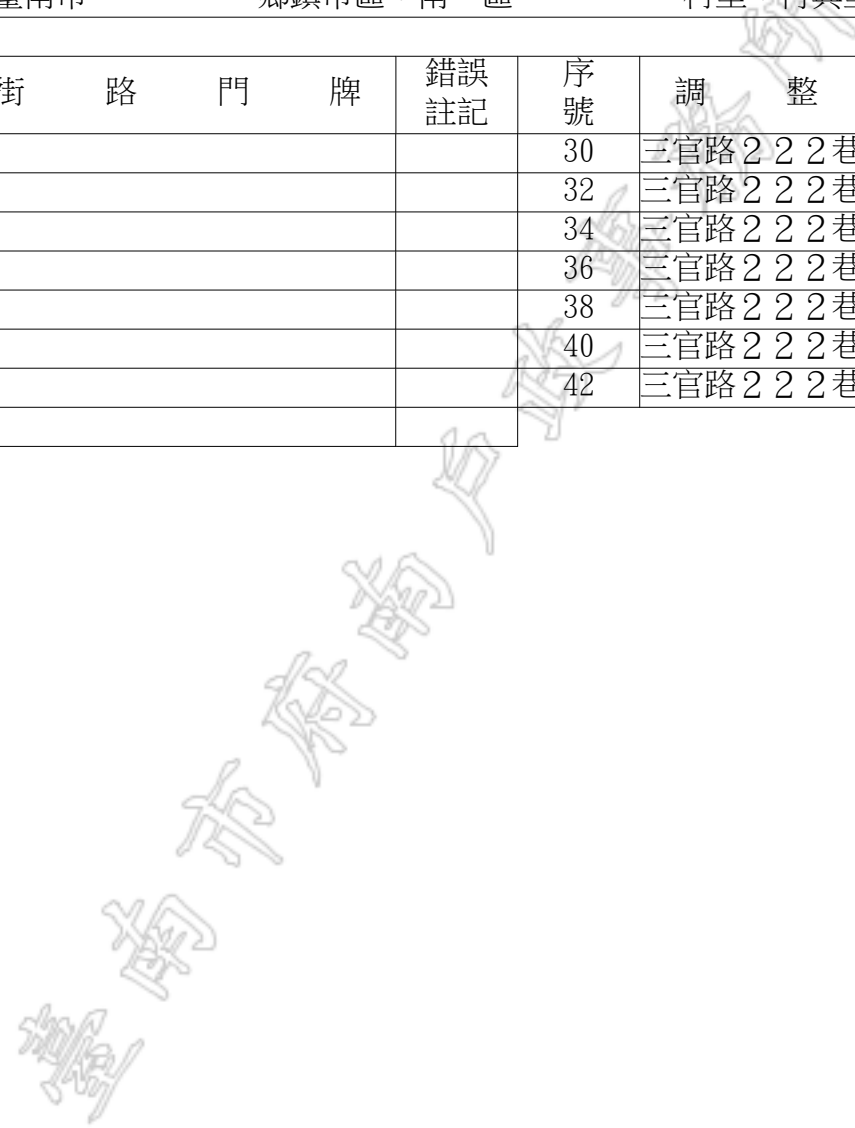
RLRP04120

戶政所別：臺南市府南戶政事務所

調整日期：107年01月29日

行 政 區 劃	調整前	省市縣市：臺南市	鄉鎮市區：南 區	村里：再興里	鄰：015 鄰
	調整後	省市縣市：臺南市	鄉鎮市區：南 區	村里：再興里	鄰：013 鄰

序 號	調 整 之 街 路 門 牌	錯 誤 註 記	序 號	調 整 之 街 路 門 牌	錯 誤 註 記
29	三官路222巷22號		30	三官路222巷24號	
31	三官路222巷26號		32	三官路222巷27號	
33	三官路222巷28號		34	三官路222巷29號	
35	三官路222巷30號		36	三官路222巷31號	
37	三官路222巷32號		38	三官路222巷33號	
39	三官路222巷34號		40	三官路222巷35號	
41	三官路222巷37號		42	三官路222巷39號	
43	三官路222巷41號				





新 舊 里 鄰 門 牌 對 照 表

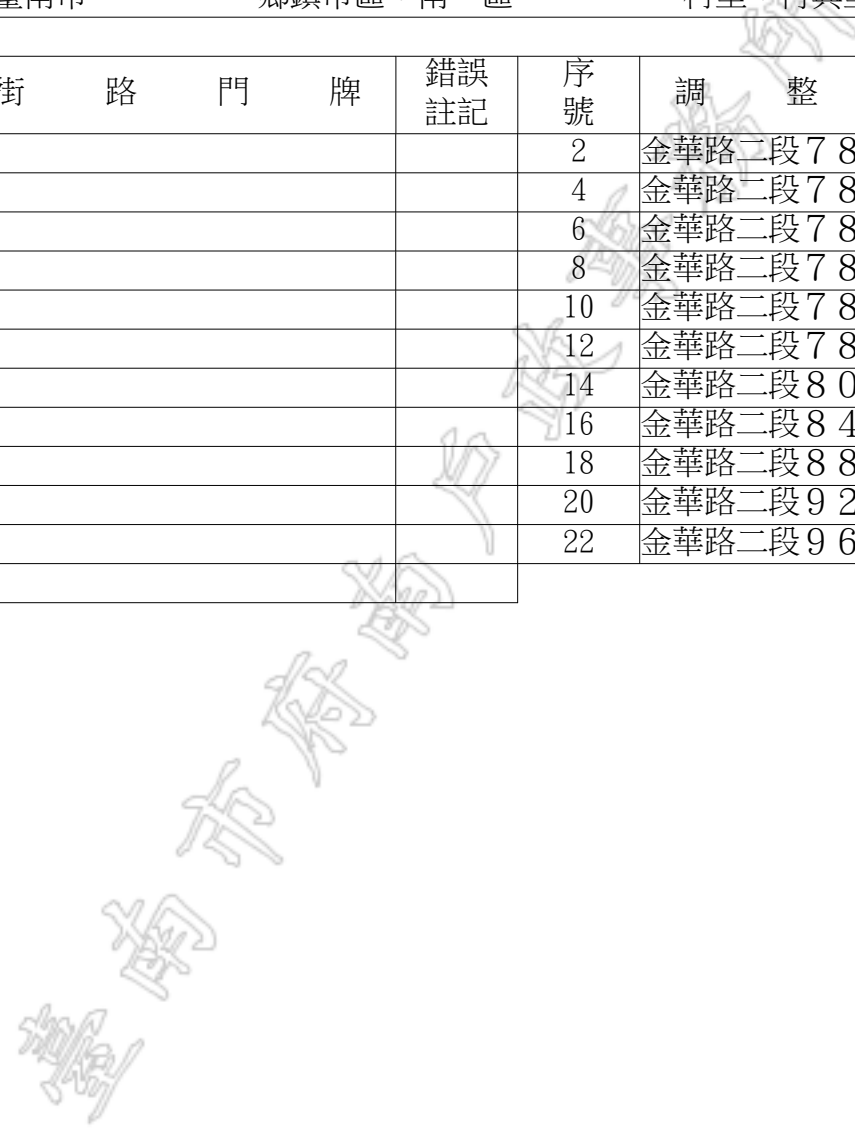
RLRP04120

戶政所別：臺南市府南戶政事務所

調整日期：107年01月29日

行 政 區 劃	調整前	省市縣市：臺南市	鄉鎮市區：南 區	村里：再興里	鄰：016 鄰
	調整後	省市縣市：臺南市	鄉鎮市區：南 區	村里：再興里	鄰：004 鄰

序 號	調 整 之 街 路 門 牌	錯 誤 註 記	序 號	調 整 之 街 路 門 牌	錯 誤 註 記
1	金華路二段78號		2	金華路二段78號二樓之1	
3	金華路二段78號二樓之2		4	金華路二段78號三樓之1	
5	金華路二段78號三樓之2		6	金華路二段78號四樓之1	
7	金華路二段78號四樓之2		8	金華路二段78號五樓之1	
9	金華路二段78號五樓之2		10	金華路二段78號六樓之1	
11	金華路二段78號六樓之2		12	金華路二段78號七樓之1	
13	金華路二段78號七樓之2		14	金華路二段80號	
15	金華路二段82號		16	金華路二段84號	
17	金華路二段86號		18	金華路二段88號	
19	金華路二段90號		20	金華路二段92號	
21	金華路二段94號		22	金華路二段96號	
23	金華路二段98號				





新舊里鄰門牌對照表

RLRP04120

戶政所別：臺南市府南戶政事務所

調整日期：107年01月29日

行 政 區 劃	調整前	省市縣市：臺南市	鄉鎮市區：南 區	村里：再興里	鄰：017 鄰
	調整後	省市縣市：臺南市	鄉鎮市區：南 區	村里：再興里	鄰：006 鄰

序 號	調 整 之 街 路 門 牌	錯誤 註記	序 號	調 整 之 街 路 門 牌	錯誤 註記
1	金華路二段146號		2	金華路二段150號	
3	金華路二段152號		4	金華路二段154號	
5	金華路二段156號		6	金華路二段158號	
7	金華路二段160號		8	金華路二段162號	
9	金華路二段164號		10	金華路二段166號	
11	金華路二段168號		12	金華路二段170號	
13	金華路二段172號一樓		14	金華路二段172號二樓	
15	金華路二段172號三樓之1		16	金華路二段172號三樓之2	
17	金華路二段172號三樓之3		18	金華路二段172號三樓之4	
19	金華路二段172號三樓之5		20	金華路二段172號三樓之6	
21	金華路二段172號三樓之7		22	金華路二段172號三樓之8	
23	金華路二段172號四樓之1		24	金華路二段172號四樓之2	
25	金華路二段172號四樓之3		26	金華路二段172號四樓之4	
27	金華路二段172號四樓之5		28	金華路二段172號四樓之6	





新舊里鄰門牌對照表

RLRP04120

戶政所別：臺南市府南戶政事務所

調整日期：107年01月29日

行 政 區 劃	調整前	省市縣市：臺南市	鄉鎮市區：南 區	村里：再興里	鄰：017 鄰
	調整後	省市縣市：臺南市	鄉鎮市區：南 區	村里：再興里	鄰：006 鄰

序 號	調 整 之 街 路 門 牌	錯誤 註記	序 號	調 整 之 街 路 門 牌	錯誤 註記
29	金華路二段172號四樓之7		30	金華路二段172號四樓之8	
31	金華路二段172號五樓之1		32	金華路二段172號五樓之2	
33	金華路二段172號五樓之3		34	金華路二段172號五樓之4	
35	金華路二段172號五樓之5		36	金華路二段172號五樓之6	
37	金華路二段172號五樓之7		38	金華路二段172號五樓之8	
39	金華路二段172號六樓之1		40	金華路二段172號六樓之2	
41	金華路二段172號六樓之3		42	金華路二段172號六樓之4	
43	金華路二段172號六樓之5		44	金華路二段172號六樓之6	
45	金華路二段172號六樓之7		46	金華路二段172號六樓之8	
47	金華路二段172號七樓之1		48	金華路二段172號七樓之2	
49	金華路二段172號七樓之3		50	金華路二段172號七樓之4	
51	金華路二段172號七樓之5		52	金華路二段172號七樓之6	
53	金華路二段172號七樓之7		54	金華路二段172號七樓之8	
55	金華路二段172號八樓之1		56	金華路二段172號八樓之2	





新舊里鄰門牌對照表

RLRP04120

戶政所別：臺南市府南戶政事務所

調整日期：107年01月29日

行 政 區 劃	調整前	省市縣市：臺南市	鄉鎮市區：南 區	村里：再興里	鄰：017 鄰
	調整後	省市縣市：臺南市	鄉鎮市區：南 區	村里：再興里	鄰：006 鄰

序 號	調 整 之 街 路 門 牌	錯誤 註記	序 號	調 整 之 街 路 門 牌	錯誤 註記
57	金華路二段172號八樓之3		58	金華路二段172號八樓之4	
59	金華路二段172號八樓之5		60	金華路二段172號八樓之6	
61	金華路二段172號八樓之7		62	金華路二段172號八樓之8	
63	金華路二段172號底一層		64	金華路二段182號	
65	金華路二段184號		66	金華路二段186號	
67	金華路二段188號		68	金華路二段198號	
69	金華路二段200號		70	金華路二段202號	
71	金華路二段204號		72	金華路二段206號	
73	金華路二段208號		74	金華路二段210號	
75	金華路二段212號		76	金華路二段214號	
77	金華路二段222號		78	金華路二段232號	
79	金華路二段234號		80	金華路二段236號	
81	金華路二段238號		82	金華路二段240號	
83	金華路二段242號		84	金華路二段246號	





新舊里鄰門牌對照表

RLRP04120

戶政所別：臺南市府南戶政事務所

調整日期：107年01月29日

行政區劃	調整前	省市縣市：臺南市	鄉鎮市區：南區	村里：再興里	鄰：017鄰
	調整後	省市縣市：臺南市	鄉鎮市區：南區	村里：再興里	鄰：006鄰

序號	調整之街路門牌	錯誤註記	序號	調整之街路門牌	錯誤註記
85	金華路二段248號		86	金華路二段250號	

臺南市府南戶政事務所





新舊里鄰門牌對照表

RLRP04120

戶政所別：臺南市府南戶政事務所

調整日期：107年01月29日

行 政 區 劃	調整前	省市縣市：臺南市	鄉鎮市區：南 區	村里：再興里	鄰：018 鄰
	調整後	省市縣市：臺南市	鄉鎮市區：南 區	村里：再興里	鄰：006 鄰

序 號	調 整 之 街 路 門 牌	錯誤 註記	序 號	調 整 之 街 路 門 牌	錯誤 註記
1	金華路二段102號		2	金華路二段104號	
3	金華路二段106號		4	金華路二段108號	
5	金華路二段110號		6	金華路二段112號	
7	金華路二段112之1號		8	金華路二段116號	
9	金華路二段118號		10	金華路二段120號	
11	金華路二段122號		12	金華路二段124號	
13	金華路二段126號		14	金華路二段128號	
15	金華路二段130號		16	金華路二段132號	
17	金華路二段134號		18	金華路二段136號	
19	金華路二段138號		20	金華路二段140號	
21	金華路二段142號		22	金華路二段144巷2號	
23	金華路二段144巷3號		24	金華路二段144巷5號	
25	金華路二段144巷6號		26	金華路二段144巷7號	
27	金華路二段144巷8號				





新 舊 里 鄰 門 牌 對 照 表

RLRP04120

戶政所別：臺南市府南戶政事務所

調整日期：107年01月29日

行 區	政 劃	調整前	省市縣市：臺南市	鄉鎮市區：南 區	村里：再興里	鄰：019 鄰
		調整後	省市縣市：臺南市	鄉鎮市區：南 區	村里：再興里	鄰：008 鄰

序 號	調 整 之 街 路 門 牌	錯 誤 註 記	序 號	調 整 之 街 路 門 牌	錯 誤 註 記
1	新慶街33巷1號		2	新慶街33巷2號	
3	新慶街33巷3號		4	新慶街33巷5號	
5	新慶街33巷6號		6	新慶街33巷7號	
7	新慶街33巷9號				

臺南市府南戶政事務所





新舊里鄰門牌對照表

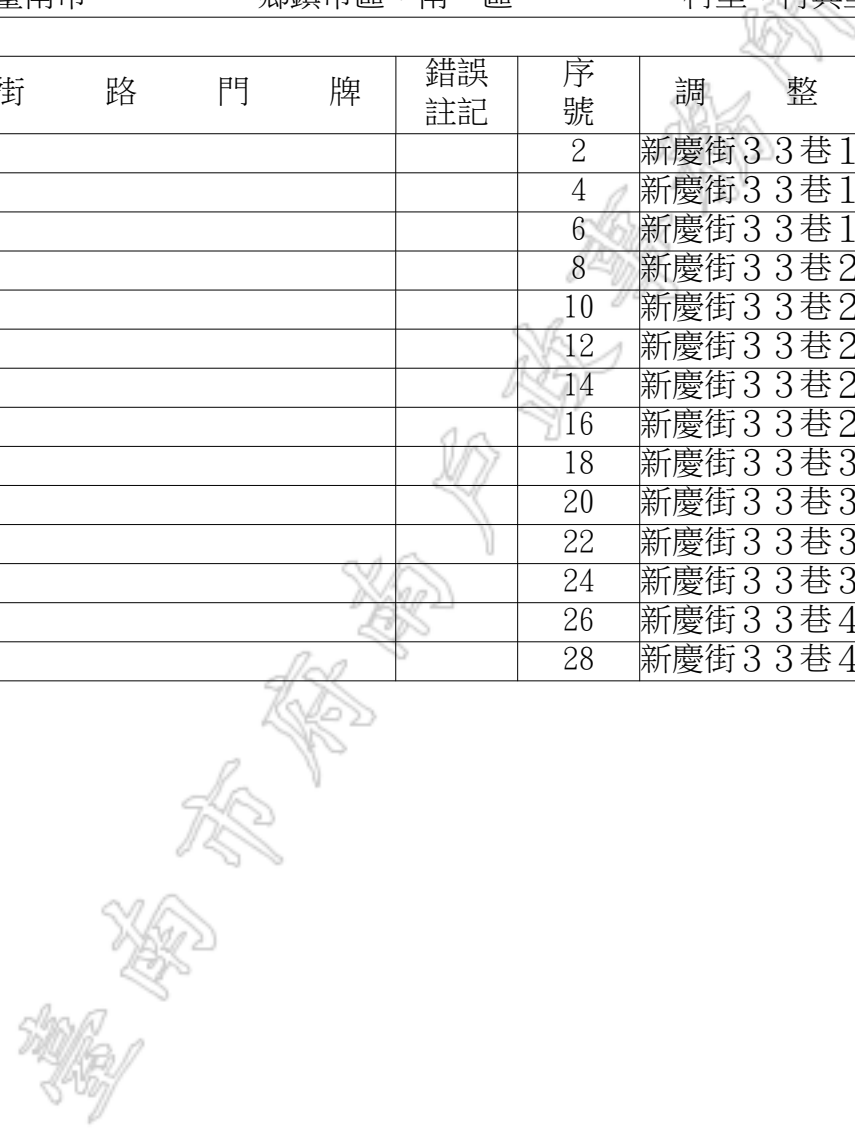
RLRP04120

戶政所別：臺南市府南戶政事務所

調整日期：107年01月29日

行 政 區 劃	調整前	省市縣市：臺南市	鄉鎮市區：南 區	村里：再興里	鄰：019 鄰
	調整後	省市縣市：臺南市	鄉鎮市區：南 區	村里：再興里	鄰：009 鄰

序 號	調 整 之 街 路 門 牌	錯誤 註記	序 號	調 整 之 街 路 門 牌	錯誤 註記
1	新慶街33巷11號		2	新慶街33巷13號	
3	新慶街33巷14號		4	新慶街33巷15號	
5	新慶街33巷17號		6	新慶街33巷18號	
7	新慶街33巷19號		8	新慶街33巷20號	
9	新慶街33巷21號		10	新慶街33巷22號	
11	新慶街33巷23號		12	新慶街33巷24號	
13	新慶街33巷25號		14	新慶街33巷26號	
15	新慶街33巷27號		16	新慶街33巷28號	
17	新慶街33巷29號		18	新慶街33巷30號	
19	新慶街33巷31號		20	新慶街33巷32號	
21	新慶街33巷33號		22	新慶街33巷34號	
23	新慶街33巷35號		24	新慶街33巷36號	
25	新慶街33巷38號		26	新慶街33巷42號	
27	新慶街33巷42號之1		28	新慶街33巷46號	





RLRP04120

戶政所別：臺南市府南戶政事務所

調整日期：107年01月29日

新舊里鄰門牌對照表

行 政 區 劃	調整前	省市縣市：臺南市	鄉鎮市區：南 區	村里：再興里	鄰：020 鄰
	調整後	省市縣市：臺南市	鄉鎮市區：南 區	村里：再興里	鄰：004 鄰

序 號	調 整 之 街 路 門 牌	錯誤 註記	序 號	調 整 之 街 路 門 牌	錯誤 註記
1	金華路二段64號		2	金華路二段64號二樓之1	
3	金華路二段64號二樓之2		4	金華路二段64號三樓之1	
5	金華路二段64號三樓之2		6	金華路二段64號四樓之1	
7	金華路二段64號四樓之2		8	金華路二段64號五樓之1	
9	金華路二段64號五樓之2		10	金華路二段64號六樓之1	
11	金華路二段64號六樓之2		12	金華路二段64號七樓之1	
13	金華路二段64號七樓之2		14	金華路二段66號	
15	金華路二段68號		16	金華路二段68號二樓之1	
17	金華路二段68號二樓之2		18	金華路二段68號三樓之1	
19	金華路二段68號三樓之2		20	金華路二段68號四樓之1	
21	金華路二段68號四樓之2		22	金華路二段68號五樓之1	
23	金華路二段68號五樓之2		24	金華路二段68號六樓之1	
25	金華路二段68號六樓之2		26	金華路二段68號七樓之1	
27	金華路二段68號七樓之2		28	金華路二段70號	





新 舊 里 鄰 門 牌 對 照 表

RLRP04120

戶政所別：臺南市府南戶政事務所

調整日期：107年01月29日

行 政 區 劃	調整前	省市縣市：臺南市	鄉鎮市區：南 區	村里：再興里	鄰：020 鄰
	調整後	省市縣市：臺南市	鄉鎮市區：南 區	村里：再興里	鄰：004 鄰

序 號	調 整 之 街 路 門 牌	錯誤 註記	序 號	調 整 之 街 路 門 牌	錯誤 註記
29	金華路二段70號二樓之1		30	金華路二段70號二樓之2	
31	金華路二段70號三樓之1		32	金華路二段70號三樓之2	
33	金華路二段70號四樓之1		34	金華路二段70號四樓之2	
35	金華路二段70號五樓之1		36	金華路二段70號五樓之2	
37	金華路二段70號六樓之1		38	金華路二段70號六樓之2	
39	金華路二段70號七樓之1		40	金華路二段70號七樓之2	
41	金華路二段72號		42	金華路二段74號	
43	金華路二段76號		44	金華路二段76號二樓之1	
45	金華路二段76號二樓之2		46	金華路二段76號三樓之1	
47	金華路二段76號三樓之2		48	金華路二段76號四樓之1	
49	金華路二段76號四樓之2		50	金華路二段76號五樓之1	
51	金華路二段76號五樓之2		52	金華路二段76號六樓之1	
53	金華路二段76號六樓之2		54	金華路二段76號七樓之1	
55	金華路二段76號七樓之2				





新舊里鄰門牌對照表

RLRP04120

戶政所別：臺南市府南戶政事務所

調整日期：107年01月29日

行 區	政 劃	調整前	省市縣市：臺南市	鄉鎮市區：南 區	村里：明興里	鄰：002 鄰
		調整後	省市縣市：臺南市	鄉鎮市區：南 區	村里：明興里	鄰：001 鄰

序 號	調 整 之 街 路 門 牌	錯 誤 註 記	序 號	調 整 之 街 路 門 牌	錯 誤 註 記
1	金華路一段230巷21號		2	金華路一段230巷23號	
3	金華路一段230巷25號		4	金華路一段230巷27號	
5	金華路一段230巷29號		6	金華路一段230巷31號	
7	金華路一段230巷33號		8	金華路一段230巷35號	
9	金華路一段230巷37號		10	金華路一段230巷39號	
11	金華路一段230巷41號		12	金華路一段230巷43號	
13	金華路一段230巷45號		14	金華路一段230巷47號	
15	金華路一段230巷49號		16	金華路一段230巷51號	
17	金華路一段230巷53號		18	金華路一段232號	
19	金華路一段234號		20	金華路一段236號	

臺南市府南戶政事務所





新舊里鄰門牌對照表

RLRP04120

戶政所別：臺南市府南戶政事務所

調整日期：107年01月29日

行 區	政 劃	調整前	省市縣市：臺南市	鄉鎮市區：南 區	村里：明興里	鄰：003 鄰
		調整後	省市縣市：臺南市	鄉鎮市區：南 區	村里：明興里	鄰：002 鄰

序 號	調 整 之 街 路 門 牌	錯 誤 註 記	序 號	調 整 之 街 路 門 牌	錯 誤 註 記
1	金華路一段202號		2	金華路一段204號	
3	金華路一段206號		4	金華路一段208號	
5	金華路一段210號		6	金華路一段212號	
7	金華路一段214號		8	金華路一段216巷1號	
9	金華路一段216巷2號		10	金華路一段216巷3號	
11	金華路一段216巷4號		12	金華路一段216巷5號	
13	金華路一段216巷6號		14	金華路一段216巷7號	
15	金華路一段216巷9號		16	金華路一段216巷11號	
17	金華路一段216巷12號		18	金華路一段216巷13號	
19	金華路一段216巷14號		20	金華路一段216巷15號	
21	金華路一段216巷16號		22	金華路一段216巷17號	
23	金華路一段216巷18號		24	金華路一段216巷19號	
25	金華路一段216巷20號		26	金華路一段216巷21號	
27	金華路一段216巷22號		28	金華路一段216巷23號	





新舊里鄰門牌對照表

RLRP04120

戶政所別：臺南市府南戶政事務所

調整日期：107年01月29日

行 區	政 劃	調整前	省市縣市：臺南市	鄉鎮市區：南 區	村里：明興里	鄰：003 鄰
		調整後	省市縣市：臺南市	鄉鎮市區：南 區	村里：明興里	鄰：002 鄰

序 號	調 整 之 街 路 門 牌	錯 誤 註 記	序 號	調 整 之 街 路 門 牌	錯 誤 註 記
29	金華路一段216巷24號		30	金華路一段216巷25號	
31	金華路一段216巷26號		32	金華路一段216巷27號	
33	金華路一段216巷28號		34	金華路一段216巷29號	
35	金華路一段216巷30號		36	金華路一段216巷31號	
37	金華路一段216巷32號		38	金華路一段216巷33號	
39	金華路一段216巷34號		40	金華路一段216巷35號	
41	金華路一段216巷36號		42	金華路一段216巷37號	
43	金華路一段216巷38號		44	金華路一段216巷40號	
45	金華路一段218號		46	金華路一段220號	
47	金華路一段222號		48	金華路一段224號	
49	金華路一段226號		50	金華路一段228號	

臺南市府南戶政事務所





新 舊 里 鄰 門 牌 對 照 表

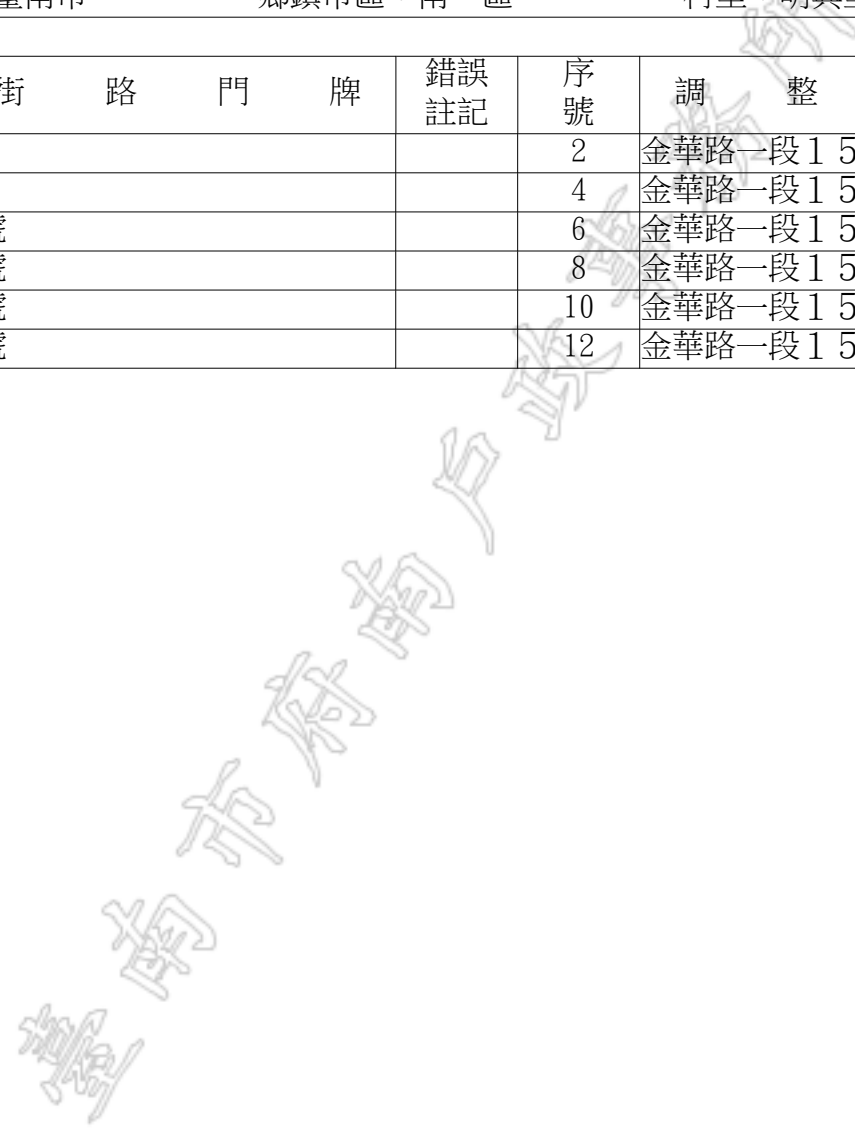
RLRP04120

戶政所別：臺南市府南戶政事務所

調整日期：107年01月29日

行 區	政 劃	調整前	省市縣市：臺南市	鄉鎮市區：南 區	村里：明興里	鄰：007 鄰
		調整後	省市縣市：臺南市	鄉鎮市區：南 區	村里：明興里	鄰：008 鄰

序 號	調 整 之 街 路 門 牌	錯 誤 註 記	序 號	調 整 之 街 路 門 牌	錯 誤 註 記
1	金華路一段154巷2號		2	金華路一段154巷4號	
3	金華路一段154巷6號		4	金華路一段154巷8號	
5	金華路一段154巷10號		6	金華路一段154巷12號	
7	金華路一段154巷14號		8	金華路一段154巷16號	
9	金華路一段154巷18號		10	金華路一段154巷20號	
11	金華路一段154巷22號		12	金華路一段154巷24號	





新舊里鄰門牌對照表

RLRP04120

戶政所別：臺南市府南戶政事務所

調整日期：107年01月29日

行 區	政 劃	調整前	省市縣市：臺南市	鄉鎮市區：南 區	村里：明興里	鄰：016 鄰
		調整後	省市縣市：臺南市	鄉鎮市區：南 區	村里：明興里	鄰：017 鄰

序 號	調 整 之 街 路 門 牌	錯 誤 註 記	序 號	調 整 之 街 路 門 牌	錯 誤 註 記
1	德興路164巷65號		2	德興路164巷67號	
3	德興路164巷69號		4	德興路164巷71號	
5	德興路164巷73號		6	德興路164巷75號	
7	德興路164巷77號		8	德興路164巷79號	
9	德興路164巷81號		10	德興路164巷83號	
11	德興路164巷85號		12	德興路164巷87號	
13	德興路164巷89號		14	德興路164巷91號	
15	德興路164巷93號		16	德興路164巷95號	
17	德興路164巷97號		18	德興路164巷99號	
19	德興路164巷101號		20	德興路164巷103號	
21	德興路164巷105號		22	德興路164巷107號	
23	德興路164巷109號		24	德興路166號	
25	德興路168號		26	德興路168號之1	
27	德興路168號之2		28	德興路170號	





新舊里鄰門牌對照表

RLRP04120

戶政所別：臺南市府南戶政事務所

調整日期：107年01月29日

行政區劃	調整前	省市縣市：臺南市	鄉鎮市區：南區	村里：明興里	鄰：016鄰
	調整後	省市縣市：臺南市	鄉鎮市區：南區	村里：明興里	鄰：017鄰

序號	調整之街路門牌	錯誤註記	序號	調整之街路門牌	錯誤註記
29	德興路172號		30	德興路174號	
31	德興路176號				

臺南市府南戶政事務所





新 舊 里 鄰 門 牌 對 照 表

RLRP04120

戶政所別：臺南市府南戶政事務所

調整日期：107年01月29日

行 政 區 劃	調整前	省市縣市：臺南市	鄉鎮市區：南 區	村里：明興里	鄰：019 鄰
	調整後	省市縣市：臺南市	鄉鎮市區：南 區	村里：明興里	鄰：016 鄰

序 號	調 整 之 街 路 門 牌	錯 誤 註 記	序 號	調 整 之 街 路 門 牌	錯 誤 註 記
1	德興路130巷51號		2	德興路130巷53號	
3	德興路130巷55號		4	德興路130巷57號	
5	德興路130巷59號		6	德興路130巷61號	
7	德興路130巷63號		8	德興路130巷65號	
9	德興路130巷67號		10	德興路130巷73號	
11	德興路130巷76號		12	德興路130巷76號之1	
13	德興路130巷76號之2		14	德興路130巷76號之3	
15	德興路130巷78號		16	德興路130巷78號之1	
17	德興路130巷80號		18	德興路130巷82號	
19	德興路130巷84號		20	德興路130巷86號	
21	德興路130巷88號		22	德興路130巷90號	
23	德興路130巷92號		24	德興路130巷94號	
25	德興路130巷96號		26	德興路130巷98號	
27	德興路130巷100號		28	德興路130巷102號	





新舊里鄰門牌對照表

RLRP04120

戶政所別：臺南市府南戶政事務所

調整日期：107年01月29日

行 區	政 劃	調整前	省市縣市：臺南市	鄉鎮市區：南 區	村里：明興里	鄰：019 鄰
		調整後	省市縣市：臺南市	鄉鎮市區：南 區	村里：明興里	鄰：016 鄰

序 號	調 整 之 街 路 門 牌	錯 誤 註 記	序 號	調 整 之 街 路 門 牌	錯 誤 註 記
29	德興路130巷104號		30	德興路130巷106號	
31	德興路158號		32	德興路160號	
33	德興路160號之1		34	德興路160號之2	
35	德興路164巷2號		36	德興路164巷6號	
37	德興路164巷8號		38	德興路164巷10號	
39	德興路164巷12號		40	德興路164巷14號	
41	德興路164巷16號		42	德興路164巷18號	
43	德興路164巷20號		44	德興路164巷22號	
45	德興路164巷24號		46	德興路164巷26號	
47	德興路164巷28號		48	德興路164巷30號	
49	德興路164巷32號		50	德興路164巷34號	

臺南市府南戶政事務所





新舊里鄰門牌對照表

RLRP04120

戶政所別：臺南市府南戶政事務所

調整日期：107年01月29日

行 政 區 劃	調整前	省市縣市：臺南市	鄉鎮市區：南 區	村里：明興里	鄰：020 鄰
	調整後	省市縣市：臺南市	鄉鎮市區：南 區	村里：明興里	鄰：013 鄰

序 號	調 整 之 街 路 門 牌	錯誤 註記	序 號	調 整 之 街 路 門 牌	錯誤 註記
1	金華路一段60巷39號		2	金華路一段60巷41號	
3	金華路一段60巷43號		4	金華路一段60巷45號	
5	金華路一段60巷47號		6	金華路一段60巷49號	
7	金華路一段60巷51號		8	金華路一段60巷53號	
9	金華路一段60巷55號		10	金華路一段84巷2號	
11	金華路一段84巷3號		12	金華路一段84巷5號	
13	金華路一段84巷6號		14	金華路一段84巷6之1號	
15	金華路一段84巷7號		16	金華路一段84巷8號	
17	金華路一段84巷9號		18	金華路一段84巷10號	
19	金華路一段84巷11號		20	金華路一段84巷12號	
21	金華路一段84巷13號		22	金華路一段84巷14號	
23	金華路一段84巷15號		24	金華路一段84巷17號	
25	金華路一段84巷19號		26	金華路一段84巷20號	
27	金華路一段84巷21號		28	金華路一段84巷22號	





新舊里鄰門牌對照表

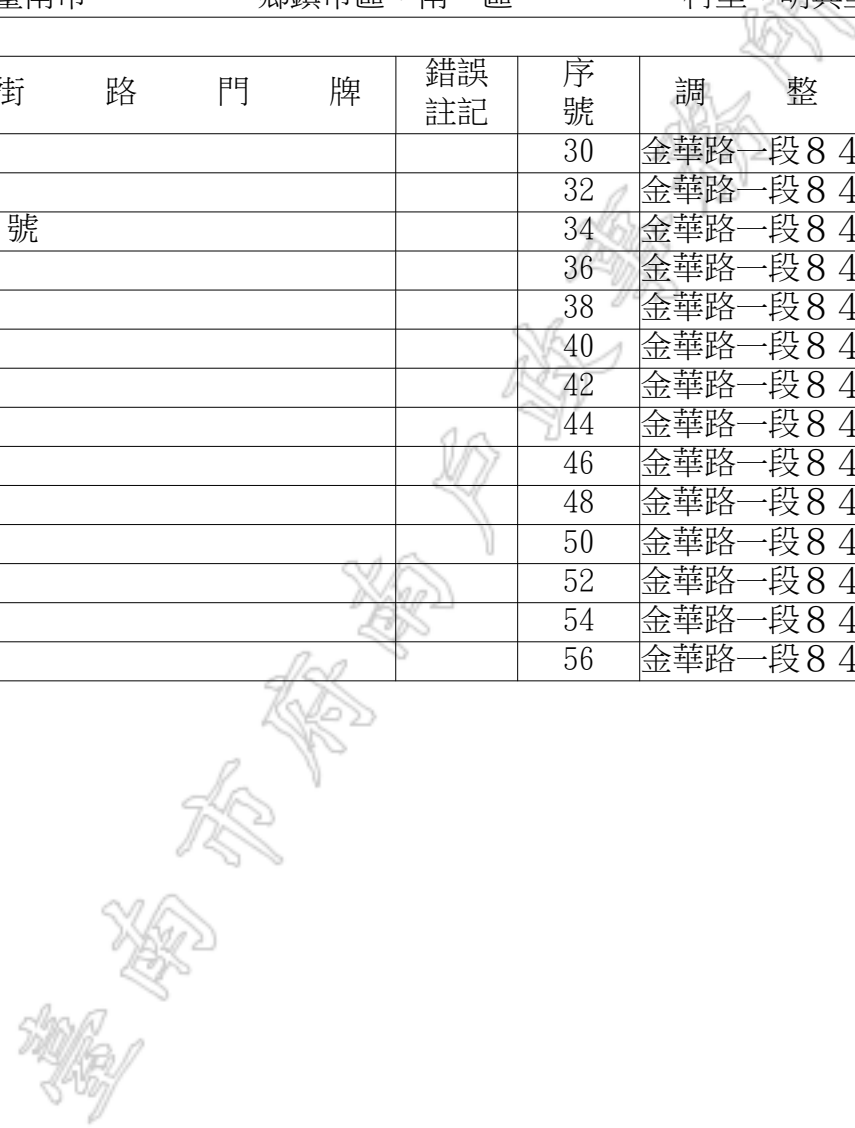
RLRP04120

戶政所別：臺南市府南戶政事務所

調整日期：107年01月29日

行 政 區 劃	調整前	省市縣市：臺南市	鄉鎮市區：南 區	村里：明興里	鄰：020 鄰
	調整後	省市縣市：臺南市	鄉鎮市區：南 區	村里：明興里	鄰：013 鄰

序 號	調 整 之 街 路 門 牌	錯誤 註記	序 號	調 整 之 街 路 門 牌	錯誤 註記
29	金華路一段84巷23號		30	金華路一段84巷24號	
31	金華路一段84巷25號		32	金華路一段84巷25之1號	
33	金華路一段84巷25之2號		34	金華路一段84巷26號	
35	金華路一段84巷27號		36	金華路一段84巷28號	
37	金華路一段84巷29號		38	金華路一段84巷30號	
39	金華路一段84巷31號		40	金華路一段84巷32號	
41	金華路一段84巷33號		42	金華路一段84巷34號	
43	金華路一段84巷35號		44	金華路一段84巷36號	
45	金華路一段84巷37號		46	金華路一段84巷38號	
47	金華路一段84巷39號		48	金華路一段84巷40號	
49	金華路一段84巷41號		50	金華路一段84巷42號	
51	金華路一段84巷43號		52	金華路一段84巷45號	
53	金華路一段84巷46號		54	金華路一段84巷47號	
55	金華路一段84巷49號		56	金華路一段84巷51號	





新舊里鄰門牌對照表

RLRP04120

戶政所別：臺南市府南戶政事務所

調整日期：107年01月29日

行 政 區 劃	調整前	省市縣市：臺南市	鄉鎮市區：南 區	村里：明興里	鄰：020 鄰
	調整後	省市縣市：臺南市	鄉鎮市區：南 區	村里：明興里	鄰：013 鄰

序 號	調 整 之 街 路 門 牌	錯誤 註記	序 號	調 整 之 街 路 門 牌	錯誤 註記
57	金華路一段84巷53號		58	金華路一段84巷55號	

臺南市府南戶政事務所





新舊里鄰門牌對照表

RLRP04120

戶政所別：臺南市府南戶政事務所

調整日期：107年01月29日

行 區	政 劃	調整前	省市縣市：臺南市	鄉鎮市區：南 區	村里：明興里	鄰：021 鄰
		調整後	省市縣市：臺南市	鄉鎮市區：南 區	村里：明興里	鄰：007 鄰

序 號	調 整 之 街 路 門 牌	錯誤 註記	序 號	調 整 之 街 路 門 牌	錯誤 註記
1	金華路一段154巷26號		2	金華路一段154巷26號之1	
3	金華路一段154巷28號		4	金華路一段154巷30號	
5	金華路一段154巷30號二樓之1		6	金華路一段154巷30號二樓之2	
7	金華路一段154巷30號三樓之1		8	金華路一段154巷30號三樓之2	
9	金華路一段154巷32號		10	金華路一段154巷32號二樓之1	
11	金華路一段154巷32號二樓之2		12	金華路一段154巷32號三樓之1	
13	金華路一段154巷32號三樓之2		14	金華路一段154巷34號	
15	金華路一段154巷36號		16	金華路一段154巷36號二樓之1	
17	金華路一段154巷36號二樓之2		18	金華路一段154巷36號二樓之3	
19	金華路一段154巷36號三樓之1		20	金華路一段154巷36號三樓之2	
21	金華路一段154巷36號三樓之3		22	金華路一段154巷36號之1	
23	金華路一段154巷38號		24	金華路一段154巷38號二樓之1	
25	金華路一段154巷38號二樓之2		26	金華路一段154巷38號二樓之3	
27	金華路一段154巷38號三樓之1		28	金華路一段154巷38號三樓之2	





新舊里鄰門牌對照表

RLRP04120

戶政所別：臺南市府南戶政事務所

調整日期：107年01月29日

行 區	政 劃	調整前	省市縣市：臺南市	鄉鎮市區：南 區	村里：明興里	鄰：021 鄰
		調整後	省市縣市：臺南市	鄉鎮市區：南 區	村里：明興里	鄰：007 鄰

序 號	調 整 之 街 路 門 牌	錯誤 註記	序 號	調 整 之 街 路 門 牌	錯誤 註記
29	金華路一段154巷40號		30	金華路一段154巷40號三樓之1	
31	金華路一段154巷40號三樓之2		32	金華路一段154巷40號四樓之1	
33	金華路一段154巷40號四樓之4		34	金華路一段154巷40號五樓之1	
35	金華路一段154巷40號五樓之2		36	金華路一段154巷40號之1	
37	金華路一段154巷40號之4		38	金華路一段154巷42號一樓	
39	金華路一段154巷42號三樓之1		40	金華路一段154巷42號三樓之2	
41	金華路一段154巷42號五樓之1		42	金華路一段154巷42號五樓之2	
43	金華路一段154巷42號之1		44	金華路一段154巷42號之3	
45	金華路一段154巷44號		46	金華路一段154巷44號二樓	
47	金華路一段154巷44號三樓之1		48	金華路一段154巷44號四樓之3	
49	金華路一段154巷44號五樓之1		50	金華路一段154巷44號五樓之2	
51	金華路一段154巷44號五樓之3		52	金華路一段154巷44號之1	
53	金華路一段154巷44號之2		54	金華路一段154巷44號之3	
55	金華路一段154巷46號		56	金華路一段154巷46號二樓之1	





新舊里鄰門牌對照表

RLRP04120

戶政所別：臺南市府南戶政事務所

調整日期：107年01月29日

行 區	政 劃	調整前	省市縣市：臺南市	鄉鎮市區：南 區	村里：明興里	鄰：021 鄰
		調整後	省市縣市：臺南市	鄉鎮市區：南 區	村里：明興里	鄰：007 鄰

序 號	調 整 之 街 路 門 牌	錯誤 註記	序 號	調 整 之 街 路 門 牌	錯誤 註記
57	金華路一段154巷46號三樓之1		58	金華路一段154巷46號三樓之2	
59	金華路一段154巷46號三樓之3		60	金華路一段154巷46號四樓之1	
61	金華路一段154巷46號四樓之2		62	金華路一段154巷46號五樓之1	
63	金華路一段154巷46號五樓之2		64	金華路一段154巷46號五樓之3	
65	金華路一段154巷46號之1		66	金華路一段154巷48號	
67	金華路一段154巷48號二樓之1		68	金華路一段154巷48號三樓之1	
69	金華路一段154巷48號三樓之2		70	金華路一段154巷48號五樓	
71	金華路一段154巷48號之1		72	金華路一段154巷48號之3	
73	金華路一段154巷48號之4		74	金華路一段154巷48號之5	
75	金華路一段154巷50號		76	金華路一段154巷52號	
77	金華路一段154巷54號		78	金華路一段154巷56號	
79	金華路一段154巷58號		80	金華路一段154巷60號	
81	金華路一段154巷62號		82	金華路一段154巷64號	





新 舊 里 鄰 門 牌 對 照 表

RLRP04120

戶政所別：臺南市府南戶政事務所

調整日期：107年01月29日

行 政 區 劃	調整前	省市縣市：臺南市	鄉鎮市區：南 區	村里：明興里	鄰：022 鄰
	調整後	省市縣市：臺南市	鄉鎮市區：南 區	村里：明興里	鄰：003 鄰

序 號	調 整 之 街 路 門 牌	錯 誤 註 記	序 號	調 整 之 街 路 門 牌	錯 誤 註 記
1	永春街1號		2	永春街3號	
3	永春街5號		4	永春街7號	
5	永春街9號		6	永春街11號	
7	永春街11號二樓		8	永春街11號三樓之1	
9	永春街11號三樓之2		10	永春街11號四樓之1	
11	永春街11號四樓之2		12	永春街11號五樓之1	
13	永春街11號五樓之2		14	永春街11號六樓之1	
15	永春街11號六樓之2		16	永春街11號七樓之1	
17	永春街11號七樓之2		18	永春街13號	
19	永春街15號		20	永春街15號二樓	
21	永春街15號三樓		22	永春街15號四樓	
23	永春街15號五樓		24	永春街15號六樓	
25	永春街15號七樓		26	永春街17號	
27	永春街17號二樓		28	永春街17號三樓	





新 舊 里 鄰 門 牌 對 照 表

RLRP04120

戶政所別：臺南市府南戶政事務所

調整日期：107年01月29日

行 區	政 劃	調整前	省市縣市：臺南市	鄉鎮市區：南 區	村里：明興里	鄰：022 鄰
		調整後	省市縣市：臺南市	鄉鎮市區：南 區	村里：明興里	鄰：003 鄰

序 號	調 整 之 街 路 門 牌	錯 誤 註 記	序 號	調 整 之 街 路 門 牌	錯 誤 註 記
29	永春街17號四樓		30	永春街17號五樓	
31	永春街17號六樓		32	永春街17號七樓	
33	永春街37號		34	永春街39號	
35	永春街41號		36	永春街43號	
37	永春街47號		38	永春街49號	
39	永春街59號		40	永春街61號	
41	永春街63號		42	永春街65號	
43	永興一街44號		44	永興一街46號	
45	永興一街48號		46	永興一街50號	
47	永興一街52號		48	永興一街54號	
49	永興一街56號		50	永興一街62號	
51	永興一街64號		52	永興一街66號	
53	永興一街66之1號		54	永興一街68號	





新舊里鄰門牌對照表

RLRP04120

戶政所別：臺南市府南戶政事務所

調整日期：107年01月29日

行 區	政 劃	調整前	省市縣市：臺南市	鄉鎮市區：南 區	村里：明興里	鄰：023 鄰
		調整後	省市縣市：臺南市	鄉鎮市區：南 區	村里：明興里	鄰：003 鄰

序 號	調 整 之 街 路 門 牌	錯 誤 註 記	序 號	調 整 之 街 路 門 牌	錯 誤 註 記
1	德興路56號		2	德興路58號	
3	德興路60號		4	德興路62號	
5	德興路64號		6	德興路66號	
7	德興路68號		8	德興路70號	
9	德興路72號		10	德興路74號	
11	德興路76號		12	德興路78號	
13	德興路80號		14	德興路82號	
15	德興路84號		16	永春街18號	
17	永春街22號		18	永春街26號	
19	永春街28號		20	永春街30號	
21	永春街32號		22	永春街36號	
23	永春街36號二樓		24	永春街36號三樓之1	
25	永春街36號三樓之2		26	永春街36號四樓之1	
27	永春街36號四樓之2		28	永春街36號四樓之3	





新舊里鄰門牌對照表

RLRP04120

戶政所別：臺南市府南戶政事務所

調整日期：107年01月29日

行 區	政 劃	調整前	省市縣市：臺南市	鄉鎮市區：南 區	村里：明興里	鄰：023 鄰
		調整後	省市縣市：臺南市	鄉鎮市區：南 區	村里：明興里	鄰：003 鄰

序 號	調 整 之 街 路 門 牌	錯誤 註記	序 號	調 整 之 街 路 門 牌	錯誤 註記
29	永春街36號四樓之4		30	永春街36號四樓之5	
31	永春街36號四樓之6		32	永春街36號四樓之7	
33	永春街36號四樓之8		34	永春街36號五樓之1	
35	永春街36號五樓之2		36	永春街36號五樓之3	
37	永春街36號五樓之4		38	永春街36號五樓之5	
39	永春街36號五樓之6		40	永春街36號五樓之7	
41	永春街36號五樓之8		42	永春街36號六樓之1	
43	永春街36號六樓之2		44	永春街36號七樓之1	
45	永春街36號七樓之2		46	永春街36號七樓之3	
47	永春街36號七樓之4		48	永春街36號八樓之1	
49	永春街36號八樓之2		50	永春街36號八樓之3	
51	永春街36號八樓之4		52	永春街36號八樓之5	
53	永春街36號八樓之6		54	永春街36號八樓之7	
55	永春街40號		56	永春街42號	





新 舊 里 鄰 門 牌 對 照 表

RLRP04120

戶政所別：臺南市府南戶政事務所

調整日期：107年01月29日

行 政 區 劃	調整前	省市縣市：臺南市	鄉鎮市區：南 區	村里：明興里	鄰：023 鄰
	調整後	省市縣市：臺南市	鄉鎮市區：南 區	村里：明興里	鄰：003 鄰

序 號	調 整 之 街 路 門 牌	錯 誤 註 記	序 號	調 整 之 街 路 門 牌	錯 誤 註 記
57	永春街42號之1		58	永春街46號	
59	永春街48號		60	永春街50號	
61	永春街50號二樓		62	永春街50號之2	
63	永春街50號之3		64	永興一街47號	
65	永興一街49號		66	永興三街96號	
67	永興三街98號		68	永興三街98號之1	
69	永興三街100號		70	永興三街102號	
71	永興三街104號		72	永興三街106號	

臺南市府南戶政事務所





新舊里鄰門牌對照表

RLRP04120

戶政所別：臺南市府南戶政事務所

調整日期：107年01月29日

行 政 區 劃	調整前	省市縣市：臺南市	鄉鎮市區：南 區	村里：文華里	鄰：002 鄰
	調整後	省市縣市：臺南市	鄉鎮市區：南 區	村里：文華里	鄰：001 鄰

序 號	調 整 之 街 路 門 牌	錯誤 註記	序 號	調 整 之 街 路 門 牌	錯誤 註記
1	美南街1號		2	美南街3號	
3	金華路二段399巷2號		4	金華路二段399巷2之1號	
5	金華路二段399巷6號		6	金華路二段399巷8號	
7	金華路二段399巷10號		8	金華路二段399巷12弄2號	
9	金華路二段399巷12弄2號之1		10	金華路二段399巷12弄6號	
11	金華路二段399巷12弄8號		12	金華路二段399巷12弄18號	
13	金華路二段401號		14	金華路二段403號	
15	金華路二段405號		16	金華路二段407號	
17	金華路二段409號		18	金華路二段411號	
19	金華路二段413號		20	金華路二段417號	
21	金華路二段419號		22	金華路二段421號	
23	金華路二段423號		24	金華路二段425號	
25	金華路二段427號		26	金華路二段427號二樓之1	
27	金華路二段427號二樓之2		28	金華路二段427號三樓之1	





新舊里鄰門牌對照表

RLRP04120

戶政所別：臺南市府南戶政事務所

調整日期：107年01月29日

行 區	政 劃	調整前	省市縣市：臺南市	鄉鎮市區：南 區	村里：文華里	鄰：002 鄰
		調整後	省市縣市：臺南市	鄉鎮市區：南 區	村里：文華里	鄰：001 鄰

序 號	調 整 之 街 路 門 牌	錯 誤 註 記	序 號	調 整 之 街 路 門 牌	錯 誤 註 記
29	金華路二段427號三樓之2		30	金華路二段427號四樓之1	
31	金華路二段427號四樓之2		32	金華路二段427號四樓之3	
33	金華路二段427號五樓之1		34	金華路二段427號五樓之2	
35	金華路二段427號五樓之3		36	金華路二段427號六樓之1	
37	金華路二段427號六樓之2		38	金華路二段427號七樓之1	
39	金華路二段427號七樓之2		40	金華路二段427號地下室	
41	金華路二段429號		42	金華路二段439號	
43	金華路二段441號		44	金華路二段443號	
45	金華路二段445號		46	金華路二段447號	
47	金華路二段449號		48	金華路二段451號	

臺南市府南戶政事務所





新舊里鄰門牌對照表

RLRP04120

戶政所別：臺南市府南戶政事務所

調整日期：107年01月29日

行 政 區 劃	調整前	省市縣市：臺南市	鄉鎮市區：南 區	村里：文華里	鄰：006 鄰
	調整後	省市縣市：臺南市	鄉鎮市區：南 區	村里：文華里	鄰：004 鄰

序 號	調 整 之 街 路 門 牌	錯誤 註記	序 號	調 整 之 街 路 門 牌	錯誤 註記
1	金華路二段345巷2號		2	金華路二段345巷4號	
3	金華路二段345巷6號		4	金華路二段345巷8弄2號	
5	金華路二段345巷8弄4號		6	金華路二段345巷8弄6號	
7	金華路二段345巷8弄8號		8	金華路二段345巷8弄10號	
9	金華路二段345巷8弄12號		10	金華路二段347號	
11	金華路二段349號		12	金華路二段351號	
13	金華路二段355號		14	金華路二段357號	
15	金華路二段359號		16	金華路二段361號	
17	金華路二段363號		18	金華路二段365號	
19	金華路二段369號		20	金華路二段373巷5號	
21	金華路二段373巷7號		22	金華路二段373巷9號	
23	金華路二段373巷11號				

臺南市府南戶政事務所





新 舊 里 鄰 門 牌 對 照 表

RLRP04120

戶政所別：臺南市府南戶政事務所

調整日期：107年01月29日

行 政 區 劃	調整前	省市縣市：臺南市	鄉鎮市區：南 區	村里：文華里	鄰：008 鄰
	調整後	省市縣市：臺南市	鄉鎮市區：南 區	村里：文華里	鄰：009 鄰

序 號	調 整 之 街 路 門 牌	錯誤 註記	序 號	調 整 之 街 路 門 牌	錯誤 註記
1	金華路二段345巷8弄1號		2	金華路二段345巷8弄3號	
3	金華路二段345巷8弄5號		4	金華路二段345巷8弄7號	
5	金華路二段345巷8弄9號		6	金華路二段345巷8弄11號	
7	金華路二段345巷8弄13號		8	金華路二段345巷8弄13號二樓	
9	金華路二段345巷8弄13號三樓		10	金華路二段345巷8弄13號四樓	
11	金華路二段345巷8弄13號五樓		12	金華路二段345巷8弄15號	
13	金華路二段345巷8弄15號二樓		14	金華路二段345巷8弄15號三樓	
15	金華路二段345巷8弄15號四樓		16	金華路二段345巷8弄15號五樓	
17	金華路二段345巷8弄17號		18	金華路二段345巷10號	
19	金華路二段345巷12號		20	金華路二段345巷18號	
21	金華路二段345巷20號		22	金華路二段345巷22號	
23	金華路二段345巷24號		24	金華路二段345巷26弄2號	
25	金華路二段345巷26弄4號		26	金華路二段345巷26弄6號	
27	金華路二段345巷26弄8號		28	金華路二段345巷26弄10號	





新舊里鄰門牌對照表

RLRP04120

戶政所別：臺南市府南戶政事務所

調整日期：107年01月29日

行 區	政 劃	調整前	省市縣市：臺南市	鄉鎮市區：南 區	村里：文華里	鄰：008 鄰
		調整後	省市縣市：臺南市	鄉鎮市區：南 區	村里：文華里	鄰：009 鄰

序 號	調 整 之 街 路 門 牌	錯 誤 註 記	序 號	調 整 之 街 路 門 牌	錯 誤 註 記
29	金華路二段345巷26弄12號		30	金華路二段345巷26弄12之1號	
31	金華路二段345巷26弄16號		32	金華路二段345巷26弄16號二樓	
33	金華路二段345巷26弄16號三樓		34	金華路二段345巷26弄16號四樓	
35	金華路二段345巷26弄18號		36	金華路二段345巷26弄20號	
37	金華路二段345巷26弄22號		38	金華路二段345巷26弄24號	





新舊里鄰門牌對照表

RLRP04120

戶政所別：臺南市府南戶政事務所

調整日期：107年01月29日

行 政 區 劃	調整前	省市縣市：臺南市	鄉鎮市區：南 區	村里：文華里	鄰：010 鄰
	調整後	省市縣市：臺南市	鄉鎮市區：南 區	村里：文華里	鄰：007 鄰

序 號	調 整 之 街 路 門 牌	錯誤 註記	序 號	調 整 之 街 路 門 牌	錯誤 註記
1	建南路102巷1號		2	建南路102巷3號	
3	建南路102巷11號		4	建南路102巷13號	
5	建南路102巷13號二樓之1		6	建南路102巷13號二樓之2	
7	建南路102巷13號三樓		8	建南路102巷13號三樓之1	
9	建南路102巷13號三樓之2		10	建南路102巷13號三樓之3	
11	建南路102巷13號四樓之1		12	建南路102巷13號四樓之2	
13	建南路102巷13號五樓之1		14	建南路102巷13號五樓之2	
15	建南路102巷13號五樓之3		16	建南路102巷15號	
17	建南路102巷15號二樓		18	建南路102巷15號三樓之1	
19	建南路102巷15號三樓之2		20	建南路102巷15號四樓之1	
21	建南路102巷15號四樓之2		22	建南路102巷15號五樓之1	
23	建南路102巷15號五樓之2		24	建南路104號	
25	建南路106號		26	建南路108號	
27	建南路110號		28	建南路112號	





新舊里鄰門牌對照表

RLRP04120

戶政所別：臺南市府南戶政事務所

調整日期：107年01月29日

行 區	政 劃	調整前	省市縣市：臺南市	鄉鎮市區：南 區	村里：文華里	鄰：010 鄰
		調整後	省市縣市：臺南市	鄉鎮市區：南 區	村里：文華里	鄰：007 鄰

序 號	調 整 之 街 路 門 牌	錯 誤 註 記	序 號	調 整 之 街 路 門 牌	錯 誤 註 記
29	建南路114號		30	建南路116號	
31	建南路118號		32	建南路120巷2號	
33	建南路120巷2之1號		34	建南路120巷8號	
35	建南路120巷10號		36	建南路120巷12號	
37	建南路120巷14號		38	建南路120巷16號	
39	建南路120巷18號		40	建南路120巷20號	
41	建南路120巷22號		42	金華路二段345巷9號	
43	金華路二段345巷11號		44	金華路二段345巷13號	
45	金華路二段345巷15號		46	金華路二段345巷17號	

臺南市府南戶政事務所





新舊里鄰門牌對照表

RLRP04120

戶政所別：臺南市府南戶政事務所

調整日期：107年01月29日

行 區	政 劃	調整前	省市縣市：臺南市	鄉鎮市區：南 區	村里：文華里	鄰：013 鄰
		調整後	省市縣市：臺南市	鄉鎮市區：南 區	村里：文華里	鄰：014 鄰

序 號	調 整 之 街 路 門 牌	錯誤 註記	序 號	調 整 之 街 路 門 牌	錯誤 註記
1	文南路320號		2	文南路322號	
3	文南路324號		4	文南路326號	
5	文南路328號		6	文南路330號	
7	文南路332號		8	文南路334號	
9	文南路336號		10	文南路338號	
11	文南路340號		12	美南街4號	
13	美南街6號		14	美南街8號	
15	美南街10號		16	美南街12號	
17	美南街14號		18	美南街16號	
19	美南街18號		20	美南街20號	
21	美南街22號		22	美南街24號	
23	美南街26號		24	美南街28號	
25	美南街30號		26	美南街32號	
27	美南街34號		28	美南街36號	





新 舊 里 鄰 門 牌 對 照 表

RLRP04120

戶政所別：臺南市府南戶政事務所

調整日期：107年01月29日

行 區	政 劃	調整前	省市縣市：臺南市	鄉鎮市區：南 區	村里：文華里	鄰：013 鄰
		調整後	省市縣市：臺南市	鄉鎮市區：南 區	村里：文華里	鄰：014 鄰

序 號	調 整 之 街 路 門 牌	錯 誤 註 記	序 號	調 整 之 街 路 門 牌	錯 誤 註 記
29	美南街38號		30	美南街40號	
31	美南街42號		32	美南街44號	
33	美南街46號		34	美南街48號	
35	美南街50號				

臺南市府南戶政事務所





新舊里鄰門牌對照表

RLRP04120

戶政所別：臺南市府南戶政事務所

調整日期：107年01月29日

行 區	政 劃	調整前	省市縣市：臺南市	鄉鎮市區：南 區	村里：文華里	鄰：015 鄰
		調整後	省市縣市：臺南市	鄉鎮市區：南 區	村里：文華里	鄰：005 鄰

序 號	調 整 之 街 路 門 牌	錯 誤 註 記	序 號	調 整 之 街 路 門 牌	錯 誤 註 記
1	德南街77號		2	德南街79號	
3	德南街81號		4	德南街83號	
5	德南街85號		6	德南街87號	
7	德南街89號		8	德南街91號	
9	德南街93號		10	德南街95號	
11	德南街97號		12	德南街99號	
13	德南街101號		14	德南街103號	
15	德南街105號		16	德南街107號	
17	敬南街2號		18	敬南街4號	
19	敬南街6號		20	敬南街8號	
21	敬南街10號		22	敬南街12號	
23	美南街96號		24	美南街98號	
25	美南街100號		26	美南街102號	
27	美南街104號		28	美南街106號	





新舊里鄰門牌對照表

RLRP04120

戶政所別：臺南市府南戶政事務所

調整日期：107年01月29日

行 區	政 劃	調整前	省市縣市：臺南市	鄉鎮市區：南 區	村里：文華里	鄰：015 鄰
		調整後	省市縣市：臺南市	鄉鎮市區：南 區	村里：文華里	鄰：005 鄰

序 號	調 整 之 街 路 門 牌	錯 誤 註 記	序 號	調 整 之 街 路 門 牌	錯 誤 註 記
29	美南街108號		30	美南街110號	
31	美南街112號		32	美南街114號	
33	美南街116號		34	美南街118號	
35	美南街120號		36	美南街122號	
37	美南街124號		38	美南街124號之1	

臺南市府南戶政事務所





新舊里鄰門牌對照表

RLRP04120

戶政所別：臺南市府南戶政事務所

調整日期：107年01月29日

行 區	政 劃	調整前	省市縣市：臺南市	鄉鎮市區：南 區	村里：文華里	鄰：016 鄰
		調整後	省市縣市：臺南市	鄉鎮市區：南 區	村里：文華里	鄰：012 鄰

序 號	調 整 之 街 路 門 牌	錯誤 註記	序 號	調 整 之 街 路 門 牌	錯誤 註記
1	文南路296號		2	文南路298號	
3	文南路300號		4	文南路302號	
5	文南路304號		6	文南路306號	
7	文南路308號		8	金華路二段345巷26弄31號	
9	金華路二段345巷26弄33號		10	金華路二段345巷26弄35號	
11	金華路二段345巷26弄37號		12	金華路二段345巷44弄27號	
13	金華路二段345巷44弄28號		14	金華路二段345巷44弄29號	
15	金華路二段345巷44弄30號		16	金華路二段345巷44弄31號	
17	金華路二段345巷44弄32號		18	金華路二段345巷44弄33號	
19	金華路二段345巷44弄34號		20	金華路二段385巷24號	
21	金華路二段385巷26號		22	金華路二段385巷28號	
23	金華路二段385巷30號		24	金華路二段385巷32號	
25	金華路二段385巷34號		26	金華路二段385巷36號	
27	金華路二段385巷38號		28	金華路二段385巷40號	





新舊里鄰門牌對照表

RLRP04120

戶政所別：臺南市府南戶政事務所

調整日期：107年01月29日

行政區劃	調整前	省市縣市：臺南市	鄉鎮市區：南區	村里：文華里	鄰：016鄰
	調整後	省市縣市：臺南市	鄉鎮市區：南區	村里：文華里	鄰：012鄰

序號	調整之街路門牌	錯誤註記	序號	調整之街路門牌	錯誤註記
29	金華路二段385巷42號		30	金華路二段385巷44號	
31	金華路二段385巷46號				

臺南市府南戶政事務所





新舊里鄰門牌對照表

RLRP04120

戶政所別：臺南市府南戶政事務所

調整日期：107年01月29日

行 區	政 劃	調整前	省市縣市：臺南市	鄉鎮市區：南 區	村里：文華里	鄰：019 鄰
		調整後	省市縣市：臺南市	鄉鎮市區：南 區	村里：文華里	鄰：016 鄰

序 號	調 整 之 街 路 門 牌	錯 誤 註 記	序 號	調 整 之 街 路 門 牌	錯 誤 註 記
1	敬南街19號		2	敬南街21號	
3	敬南街23號		4	敬南街25號	
5	敬南街27號		6	敬南街29號	
7	文南三街2號		8	文南三街4號	
9	文南三街6號		10	文南三街8號	
11	文南三街10號		12	文南三街12號	
13	文南三街14號		14	文南三街16號	
15	文南三街18號		16	文南三街20號	
17	文南三街22號		18	文南三街24號	
19	文南三街26號		20	文南三街28號	
21	文南三街30號		22	文南三街32號	
23	文南三街34號		24	文南三街36號	
25	文南三街38號		26	文南三街40號	
27	文南三街42號		28	文南三街44號	





新 舊 里 鄰 門 牌 對 照 表

RLRP04120

戶政所別：臺南市府南戶政事務所

調整日期：107年01月29日

行 政 區 劃	調整前	省市縣市：臺南市	鄉鎮市區：南 區	村里：文華里	鄰：019 鄰
	調整後	省市縣市：臺南市	鄉鎮市區：南 區	村里：文華里	鄰：016 鄰

序 號	調 整 之 街 路 門 牌	錯 誤 註 記	序 號	調 整 之 街 路 門 牌	錯 誤 註 記
29	文南三街46號		30	文南三街48號	
31	文南三街50號		32	文南三街52號	
33	文南三街54號		34	文南三街56號	
35	文南三街58號		36	文南路289號	
37	文南路291號		38	文南路293號	
39	文南路295號		40	文南路297號	
41	文南路299號		42	文南路301號	
43	文南路303號		44	文南路305號	
45	文南路307號		46	文南路309號	
47	文南路311號		48	美南街51號	
49	美南街53號		50	美南街55號	
51	美南街57號		52	美南街59號	
53	美南街61號		54	美南街63號	
55	美南街65號		56	美南街67號	

臺南市府南戶政事務所





新 舊 里 鄰 門 牌 對 照 表

RLRP04120

戶政所別：臺南市府南戶政事務所

調整日期：107年01月29日

行 政 區 劃	調整前	省市縣市：臺南市	鄉鎮市區：南 區	村里：文華里	鄰：019 鄰
	調整後	省市縣市：臺南市	鄉鎮市區：南 區	村里：文華里	鄰：016 鄰

序 號	調 整 之 街 路 門 牌	錯 誤 註 記	序 號	調 整 之 街 路 門 牌	錯 誤 註 記
57	美南街69號		58	美南街71號	
59	美南街73號		60	美南街75號	
61	美南街77號		62	美南街79號	
63	美南街81號		64	美南街83號	
65	美南街85號		66	美南街87號	

臺南市府南戶政事務所





新 舊 里 鄰 門 牌 對 照 表

RLRP04120

戶政所別：臺南市府南戶政事務所

調整日期：107年01月29日

行 政 區 劃	調整前	省市縣市：臺南市	鄉鎮市區：南 區	村里：文華里	鄰：020 鄰
	調整後	省市縣市：臺南市	鄉鎮市區：南 區	村里：文華里	鄰：015 鄰

序 號	調 整 之 街 路 門 牌	錯 誤 註 記	序 號	調 整 之 街 路 門 牌	錯 誤 註 記
1	敬南街31號		2	敬南街33號	
3	敬南街35號		4	敬南街37號	
5	文南三街1號		6	文南三街3號	
7	文南三街5號		8	文南三街7號	
9	文南三街9號		10	文南三街11號	
11	文南三街13號		12	文南三街15號	
13	文南三街17號		14	文南三街19號	
15	文南三街21號		16	文南三街23號	
17	文南三街25號		18	文南三街27號	
19	文南三街29號		20	文南三街31號	
21	文南三街33號		22	文南三街35號	
23	文南三街37號		24	文南路273號	
25	文南路275號		26	文南路277號	
27	文南路279號		28	文南路281號	





新舊里鄰門牌對照表

RLRP04120

戶政所別：臺南市府南戶政事務所

調整日期：107年01月29日

行	政	調整前	省市縣市：臺南市	鄉鎮市區：南 區	村里：文華里	鄰：020 鄰
區	劃	調整後	省市縣市：臺南市	鄉鎮市區：南 區	村里：文華里	鄰：015 鄰

序號	調整之街路門牌	錯誤註記	序號	調整之街路門牌	錯誤註記
29	文南路283號		30	文南路285號	

臺南市府南戶政事務所





新 舊 里 鄰 門 牌 對 照 表

RLRP04120

戶政所別：臺南市府南戶政事務所

調整日期：107年01月29日

行 政 區 劃	調整前	省市縣市：臺南市	鄉鎮市區：南 區	村里：文華里	鄰：021 鄰
	調整後	省市縣市：臺南市	鄉鎮市區：南 區	村里：文華里	鄰：015 鄰

序 號	調 整 之 街 路 門 牌	錯 誤 註 記	序 號	調 整 之 街 路 門 牌	錯 誤 註 記
1	建南路154號		2	建南路154號二樓	
3	建南路154號三樓		4	建南路154號四樓	
5	建南路154號地下室		6	敬南街37之1號	
7	敬南街39號		8	敬南街41號	
9	敬南街43號		10	敬南街45號	
11	文南一街2號		12	文南一街2號二樓	
13	文南一街2號三樓		14	文南一街2號四樓之1	
15	文南一街2號四樓之2		16	文南一街2號四樓之3	
17	文南一街2號五樓之1		18	文南一街2號五樓之2	
19	文南一街2號五樓之3		20	文南一街2號六樓之1	
21	文南一街2號六樓之2		22	文南一街2號六樓之3	
23	文南一街2號七樓之1		24	文南一街2號七樓之2	
25	文南一街2號七樓之3		26	文南一街2號八樓之1	
27	文南一街2號八樓之2		28	文南一街2號八樓之3	





新 舊 里 鄰 門 牌 對 照 表

RLRP04120

戶政所別：臺南市府南戶政事務所

調整日期：107年01月29日

行 政 區 劃	調整前	省市縣市：臺南市	鄉鎮市區：南 區	村里：文華里	鄰：021 鄰
	調整後	省市縣市：臺南市	鄉鎮市區：南 區	村里：文華里	鄰：015 鄰

序 號	調 整 之 街 路 門 牌	錯誤 註記	序 號	調 整 之 街 路 門 牌	錯誤 註記
29	文南一街2號地下層之1		30	文南一街2號地下層之2	
31	文南一街2號地下層之3		32	文南一街6號	
33	文南一街8號		34	文南一街10號	
35	文南二街1號		36	文南二街2號	
37	文南二街3號		38	文南二街4號	
39	文南二街5號		40	文南二街6號	
41	文南二街7號		42	文南二街8號	
43	文南二街9號		44	文南二街10號	
45	文南二街11號		46	文南二街12號	
47	文南二街13號		48	文南二街14號	
49	文南二街15號		50	文南二街16號	
51	文南二街17號		52	文南二街18號	
53	文南二街20號		54	文南二街22號	
55	文南二街24號		56	文南二街26號	





新 舊 里 鄰 門 牌 對 照 表

RLRP04120

戶政所別：臺南市府南戶政事務所

調整日期：107年01月29日

行 政 區 劃	調整前	省市縣市：臺南市	鄉鎮市區：南 區	村里：文華里	鄰：021 鄰
	調整後	省市縣市：臺南市	鄉鎮市區：南 區	村里：文華里	鄰：015 鄰

序 號	調 整 之 街 路 門 牌	錯 誤 註 記	序 號	調 整 之 街 路 門 牌	錯 誤 註 記
57	文南二街28號		58	文南二街30號	
59	文南二街32號		60	文南路267號	
61	文南路267號二樓之1		62	文南路267號三樓之1	
63	文南路267號之1		64	文南路267號之2	
65	文南路267號之3		66	文南路267號之4	
67	文南路269號		68	文南路271號	

臺南市府南戶政事務所





新 舊 里 鄰 門 牌 對 照 表

RLRP04120

戶政所別：臺南市府南戶政事務所

調整日期：107年01月29日

行 政 區 劃	調整前	省市縣市：臺南市	鄉鎮市區：南 區	村里：文華里	鄰：022 鄰
	調整後	省市縣市：臺南市	鄉鎮市區：南 區	村里：文華里	鄰：013 鄰

序 號	調 整 之 街 路 門 牌	錯 誤 註 記	序 號	調 整 之 街 路 門 牌	錯 誤 註 記
1	南樂街47號		2	南樂街49號	
3	南樂街51號		4	南樂街53號	
5	南樂街55號		6	南樂街57號	
7	南樂街59號		8	南樂街61號	
9	南樂街63號		10	南樂街65號	
11	南樂街67號		12	南樂街69號	
13	南樂街71號		14	南樂街73號	
15	南樂街75號		16	南樂街77號	
17	南樂街79號		18	南樂街81號	
19	南樂街83號		20	南樂街85號	
21	南樂街87號		22	南樂街89號	
23	南樂街91號		24	南樂街93號	
25	南樂街95號		26	南樂街97號	
27	南樂街99號		28	南樂街101號	





新舊里鄰門牌對照表

RLRP04120

戶政所別：臺南市府南戶政事務所

調整日期：107年01月29日

行 區	政 劃	調整前	省市縣市：臺南市	鄉鎮市區：南 區	村里：文華里	鄰：022 鄰
		調整後	省市縣市：臺南市	鄉鎮市區：南 區	村里：文華里	鄰：013 鄰

序 號	調 整 之 街 路 門 牌	錯 誤 註 記	序 號	調 整 之 街 路 門 牌	錯 誤 註 記
29	德南街46號		30	德南街48號	
31	德南街50號		32	德南街52號	
33	德南街54號		34	德南街56號	
35	德南街58號		36	德南街60號	
37	德南街62號		38	德南街64號	
39	德南街66號		40	德南街68號	
41	德南街70號		42	德南街72號	
43	德南街74號		44	德南街76號	
45	德南街78號		46	德南街80號	
47	德南街82號		48	德南街84號	
49	德南街86號		50	德南街88號	
51	德南街90號		52	德南街92號	
53	德南街94號		54	德南街96號	
55	德南街98號		56	德南街100號	

臺南市府南戶政事務所





新舊里鄰門牌對照表

RLRP04120

戶政所別：臺南市府南戶政事務所

調整日期：107年01月29日

行政區劃	調整前	省市縣市：臺南市	鄉鎮市區：南區	村里：文華里	鄰：022鄰
	調整後	省市縣市：臺南市	鄉鎮市區：南區	村里：文華里	鄰：013鄰

序號	調整之街路門牌	錯誤註記	序號	調整之街路門牌	錯誤註記
57	德南街102號				

臺南市府南戶政事務所





新 舊 里 鄰 門 牌 對 照 表

RLRP04120

戶政所別：臺南市府南戶政事務所

調整日期：107年01月29日

行 區	政 劃	調整前	省市縣市：臺南市	鄉鎮市區：南 區	村里：文華里	鄰：023 鄰
		調整後	省市縣市：臺南市	鄉鎮市區：南 區	村里：文華里	鄰：006 鄰

序 號	調 整 之 街 路 門 牌	錯誤 註記	序 號	調 整 之 街 路 門 牌	錯誤 註記
1	建南路176號		2	建南路178號	
3	建南路180號		4	建南路182號	
5	建南路184號		6	建南路186號	
7	建南路188號		8	建南路190號	

臺南市府南戶政事務所





新 舊 里 鄰 門 牌 對 照 表

RLRP04120

戶政所別：臺南市府南戶政事務所

調整日期：107年01月29日

行 政 區 劃	調整前	省市縣市：臺南市	鄉鎮市區：南 區	村里：文華里	鄰：023 鄰
	調整後	省市縣市：臺南市	鄉鎮市區：南 區	村里：文華里	鄰：010 鄰

序 號	調 整 之 街 路 門 牌	錯 誤 註 記	序 號	調 整 之 街 路 門 牌	錯 誤 註 記
1	敬南街14號		2	敬南街16號	
3	敬南街18號		4	敬南街20號	
5	敬南街22號		6	敬南街24號	
7	文南三街60號		8	文南三街62號	
9	文南三街64號		10	文南三街66號	
11	文南三街68號		12	文南三街70號	
13	文南三街72號		14	文南三街74號	
15	文南三街76號		16	文南三街78號	
17	文南三街80號		18	文南三街80號之1	
19	文南三街82號		20	文南三街84號	
21	文南三街86號		22	文南三街88號	
23	美南街89號		24	美南街91號	
25	美南街93號		26	美南街95號	
27	美南街97號		28	美南街99號	





新 舊 里 鄰 門 牌 對 照 表

RLRP04120

戶政所別：臺南市府南戶政事務所

調整日期：107年01月29日

行 政 區 劃	調整前	省市縣市：臺南市	鄉鎮市區：南 區	村里：文華里	鄰：023 鄰
	調整後	省市縣市：臺南市	鄉鎮市區：南 區	村里：文華里	鄰：010 鄰

序 號	調 整 之 街 路 門 牌	錯 誤 註 記	序 號	調 整 之 街 路 門 牌	錯 誤 註 記
29	美南街101號		30	美南街103號	
31	美南街105號		32	美南街107號	
33	美南街109號		34	美南街109號二樓之1	
35	美南街109號二樓之2		36	美南街109號三樓之1	
37	美南街109號三樓之2		38	美南街109號四樓之1	
39	美南街109號四樓之2		40	美南街109號四樓之3	
41	美南街109號四樓之4		42	美南街109號四樓之5	
43	美南街109號四樓之6		44	美南街109號四樓之7	
45	美南街109號四樓之8		46	美南街109號五樓之1	
47	美南街109號五樓之2		48	美南街109號五樓之3	
49	美南街109號五樓之4		50	美南街109號五樓之5	
51	美南街109號五樓之6		52	美南街109號五樓之7	
53	美南街109號六樓之1		54	美南街109號六樓之2	
55	美南街109號六樓之3		56	美南街109號六樓之4	





新舊里鄰門牌對照表

RLRP04120

戶政所別：臺南市府南戶政事務所

調整日期：107年01月29日

行 政 區 劃	調整前	省市縣市：臺南市	鄉鎮市區：南 區	村里：文華里	鄰：023 鄰
	調整後	省市縣市：臺南市	鄉鎮市區：南 區	村里：文華里	鄰：010 鄰

序 號	調 整 之 街 路 門 牌	錯誤 註記	序 號	調 整 之 街 路 門 牌	錯誤 註記
57	美南街109號六樓之5		58	美南街109號六樓之6	
59	美南街109號六樓之7		60	美南街109號七樓之1	
61	美南街109號七樓之2		62	美南街109號七樓之3	
63	美南街109號七樓之4		64	美南街109號之1	
65	美南街109號之2		66	美南街109號之3	
67	美南街109號之4		68	美南街109號之5	
69	美南街111號		70	美南街111號二樓之1	
71	美南街111號二樓之2		72	美南街111號三樓之1	
73	美南街111號三樓之2		74	美南街111號三樓之3	
75	美南街111號三樓之4		76	美南街111號三樓之5	
77	美南街111號三樓之6		78	美南街111號三樓之7	
79	美南街111號四樓之1		80	美南街111號四樓之2	
81	美南街111號四樓之3		82	美南街111號四樓之5	
83	美南街111號四樓之6		84	美南街111號四樓之7	





新 舊 里 鄰 門 牌 對 照 表

RLRP04120

戶政所別：臺南市府南戶政事務所

調整日期：107年01月29日

行 政 區 劃	調整前	省市縣市：臺南市	鄉鎮市區：南 區	村里：文華里	鄰：023 鄰
	調整後	省市縣市：臺南市	鄉鎮市區：南 區	村里：文華里	鄰：010 鄰

序 號	調 整 之 街 路 門 牌	錯 誤 註 記	序 號	調 整 之 街 路 門 牌	錯 誤 註 記
85	美南街 1 1 1 號五樓之 1		86	美南街 1 1 1 號五樓之 2	
87	美南街 1 1 1 號五樓之 3		88	美南街 1 1 1 號五樓之 4	
89	美南街 1 1 1 號五樓之 5		90	美南街 1 1 1 號五樓之 6	
91	美南街 1 1 1 號六樓之 1		92	美南街 1 1 1 號六樓之 2	
93	美南街 1 1 1 號六樓之 3		94	美南街 1 1 1 號六樓之 4	
95	美南街 1 1 1 號六樓之 5		96	美南街 1 1 1 號六樓之 6	
97	美南街 1 1 3 號		98	美南街 1 1 5 號	
99	美南街 1 1 7 號		100	美南街 1 1 9 號	

臺南市府南戶政事務所





新舊里鄰門牌對照表

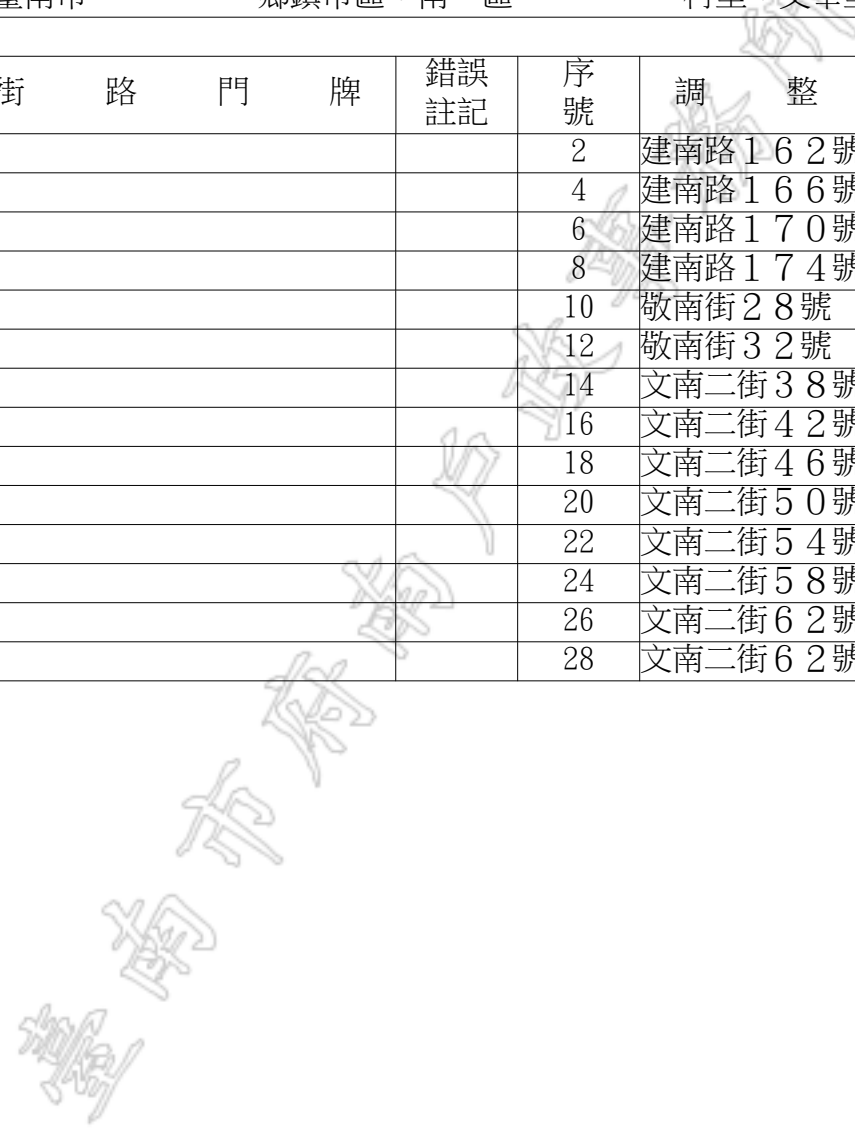
RLRP04120

戶政所別：臺南市府南戶政事務所

調整日期：107年01月29日

行 政 區 劃	調整前	省市縣市：臺南市	鄉鎮市區：南 區	村里：文華里	鄰：024 鄰
	調整後	省市縣市：臺南市	鄉鎮市區：南 區	村里：文華里	鄰：008 鄰

序號	調 整 之 街 路 門 牌	錯誤註記	序號	調 整 之 街 路 門 牌	錯誤註記
1	建南路160號		2	建南路162號	
3	建南路164號		4	建南路166號	
5	建南路168號		6	建南路170號	
7	建南路172號		8	建南路174號	
9	敬南街26號		10	敬南街28號	
11	敬南街30號		12	敬南街32號	
13	文南二街36號		14	文南二街38號	
15	文南二街40號		16	文南二街42號	
17	文南二街44號		18	文南二街46號	
19	文南二街48號		20	文南二街50號	
21	文南二街52號		22	文南二街54號	
23	文南二街56號		24	文南二街58號	
25	文南二街60號		26	文南二街62號	
27	文南二街62號二樓		28	文南二街62號三樓	





新 舊 里 鄰 門 牌 對 照 表

RLRP04120

戶政所別：臺南市府南戶政事務所

調整日期：107年01月29日

行 政 區 劃	調整前	省市縣市：臺南市	鄉鎮市區：南 區	村里：文華里	鄰：024 鄰
	調整後	省市縣市：臺南市	鄉鎮市區：南 區	村里：文華里	鄰：008 鄰

序 號	調 整 之 街 路 門 牌	錯誤 註記	序 號	調 整 之 街 路 門 牌	錯誤 註記
29	文南二街6 2號四樓		30	文南二街6 2號五樓	
31	文南二街6 4號		32	文南二街6 6號	
33	文南二街6 8號		34	文南三街3 9號	
35	文南三街4 1號		36	文南三街4 3號	
37	文南三街4 5號		38	文南三街4 7號	
39	文南三街4 9號		40	文南三街5 1號	
41	文南三街5 3號		42	文南三街5 5號	
43	文南三街5 7號		44	文南三街5 9號	
45	文南三街6 1號		46	文南三街6 3號	
47	文南三街6 5號		48	文南三街6 7號	
49	文南三街6 9號		50	文南三街7 1號	
51	文南三街7 3號				

臺南市府南戶政事務所





新舊里鄰門牌對照表

RLRP04120

戶政所別：臺南市府南戶政事務所

調整日期：107年01月29日

行	政	調整前	省市縣市：臺南市	鄉鎮市區：南 區	村里：文華里	鄰：025 鄰
區	劃	調整後	省市縣市：臺南市	鄉鎮市區：南 區	村里：文華里	鄰：008 鄰

序號	調整之街路門牌	錯誤註記	序號	調整之街路門牌	錯誤註記
1	建南路158號		2	建南路158號之2	
3	敬南街40巷1號		4	敬南街40巷2號	
5	敬南街40巷3號		6	敬南街40巷3之1號	
7	敬南街40巷5號		8	敬南街40巷6號	
9	敬南街40巷7號		10	敬南街40巷8號	
11	敬南街40巷9號		12	敬南街40巷10號	
13	文南一街24號		14	文南一街26號	
15	文南一街28號		16	文南一街30號	
17	文南一街32號		18	文南一街34號	
19	文南一街36號		20	文南一街38號	
21	文南一街40號		22	文南一街42號	
23	文南一街42之1號		24	文南二街37號	
25	文南二街39號		26	文南二街41號	
27	文南二街43號		28	文南二街45號	





新舊里鄰門牌對照表

RLRP04120

戶政所別：臺南市府南戶政事務所

調整日期：107年01月29日

行 政 區 劃	調整前	省市縣市：臺南市	鄉鎮市區：南 區	村里：文華里	鄰：025 鄰
	調整後	省市縣市：臺南市	鄉鎮市區：南 區	村里：文華里	鄰：008 鄰

序 號	調 整 之 街 路 門 牌	錯誤 註記	序 號	調 整 之 街 路 門 牌	錯誤 註記
29	文南二街47號		30	文南二街49號	
31	文南二街51號		32	文南二街53號	
33	文南二街55號		34	文南二街57號	
35	文南二街57號五樓之1		36	文南二街57號五樓之2	
37	文南二街57號五樓之3		38	文南二街57號五樓之4	
39	文南二街57號五樓之5		40	文南二街57號五樓之6	
41	文南二街57號五樓之7		42	文南二街57號六樓之1	
43	文南二街57號六樓之2		44	文南二街57號六樓之3	
45	文南二街57號六樓之4		46	文南二街57號六樓之5	
47	文南二街57號六樓之6		48	文南二街57號六樓之7	
49	文南二街57號七樓之1		50	文南二街57號七樓之2	
51	文南二街57號七樓之3		52	文南二街57號七樓之4	
53	文南二街57號七樓之5		54	文南二街57號七樓之6	
55	文南二街57號七樓之7		56	文南二街57號底層	

臺南市府南戶政事務所





新 舊 里 鄰 門 牌 對 照 表

RLRP04120

戶政所別：臺南市府南戶政事務所

調整日期：107年01月29日

行 政 區 劃	調整前	省市縣市：臺南市	鄉鎮市區：南 區	村里：文華里	鄰：026 鄰
	調整後	省市縣市：臺南市	鄉鎮市區：南 區	村里：文華里	鄰：006 鄰

序 號	調 整 之 街 路 門 牌	錯 誤 註 記	序 號	調 整 之 街 路 門 牌	錯 誤 註 記
1	建南路192號		2	建南路194號	
3	建南路196號		4	建南路198號	
5	建南路200號		6	建南路202號	
7	建南路204號		8	建南路206號	
9	建南路208號		10	建南路210號	
11	德南街109號		12	德南街111號	
13	德南街113號		14	德南街115號	
15	德南街117巷1號		16	德南街117巷2號	
17	德南街117巷3號		18	德南街117巷3號之1	
19	德南街117巷5號		20	德南街117巷6號	
21	德南街117巷7號		22	德南街117巷8號	
23	德南街117巷9號		24	德南街117巷10號	
25	德南街117巷11號		26	德南街117巷12號	
27	德南街119號		28	德南街121號	





新舊里鄰門牌對照表

RLRP04120

戶政所別：臺南市府南戶政事務所

調整日期：107年01月29日

行 區	政 劃	調整前	省市縣市：臺南市	鄉鎮市區：南 區	村里：文華里	鄰：026 鄰
		調整後	省市縣市：臺南市	鄉鎮市區：南 區	村里：文華里	鄰：006 鄰

序 號	調 整 之 街 路 門 牌	錯 誤 註 記	序 號	調 整 之 街 路 門 牌	錯 誤 註 記
29	德南街123號		30	德南街125號	
31	德南街127號		32	德南街129號	
33	德南街131號		34	德南街133號	
35	德南街135號		36	美南街126號	
37	美南街128號		38	美南街130號	
39	美南街132號		40	美南街134號	
41	美南街136號		42	美南街138號	
43	美南街140號		44	美南街142號	
45	美南街144號		46	美南街146號	
47	美南街146號之1		48	美南街146號之2	
49	美南街146號之3				

臺南市府南戶政事務所





新舊里鄰門牌對照表

RLRP04120

戶政所別：臺南市府南戶政事務所

調整日期：107年01月29日

行 政 區 劃	調整前	省市縣市：臺南市	鄉鎮市區：南 區	村里：文華里	鄰：027 鄰
	調整後	省市縣市：臺南市	鄉鎮市區：南 區	村里：文華里	鄰：002 鄰

序 號	調 整 之 街 路 門 牌	錯誤 註記	序 號	調 整 之 街 路 門 牌	錯誤 註記
1	中華西路一段438號		2	中華西路一段440號	
3	中華西路一段442號		4	中華西路一段442號之1	
5	中華西路一段446號		6	中華西路一段448號	
7	中華西路一段450號		8	中華西路一段452號	
9	中華西路一段454號		10	中華西路一段456號	
11	中華西路一段458號		12	中華西路一段460號	
13	中華西路一段462號		14	中華西路一段464號	
15	中華西路一段466號		16	中華西路一段468號	
17	中華西路一段470號		18	中華西路一段472號	
19	中華西路一段474號		20	中華西路一段476號	
21	中華西路一段478號		22	中華西路一段480號	
23	中華西路一段482號		24	中華西路一段484號	
25	南樂街103巷1號		26	南樂街103巷2號	
27	南樂街103巷3號		28	南樂街103巷3之1號	





新舊里鄰門牌對照表

RLRP04120

戶政所別：臺南市府南戶政事務所

調整日期：107年01月29日

行 政 區 劃	調整前	省市縣市：臺南市	鄉鎮市區：南 區	村里：文華里	鄰：027 鄰
	調整後	省市縣市：臺南市	鄉鎮市區：南 區	村里：文華里	鄰：002 鄰

序 號	調 整 之 街 路 門 牌	錯誤 註記	序 號	調 整 之 街 路 門 牌	錯誤 註記
29	南樂街103巷5號		30	南樂街103巷6號	
31	南樂街103巷7號		32	南樂街103巷8號	
33	南樂街103巷9號		34	南樂街103巷10號	
35	南樂街103巷11號		36	南樂街103巷12號	
37	南樂街103巷13號		38	南樂街103巷14號	
39	南樂街103巷15號		40	南樂街103巷16號	
41	南樂街103巷17號		42	南樂街103巷18號	
43	南樂街103巷19號		44	建南路212號	
45	建南路214號		46	建南路216號	
47	建南路218號		48	建南路220號	
49	建南路222號		50	建南路224號	
51	德南街104號		52	德南街106號	
53	德南街108號		54	德南街110號	
55	德南街112號		56	德南街114號	

臺南市府南戶政事務所





新舊里鄰門牌對照表

RLRP04120

戶政所別：臺南市府南戶政事務所

調整日期：107年01月29日

行 區	政 劃	調整前	省市縣市：臺南市	鄉鎮市區：南 區	村里：文華里	鄰：027 鄰
		調整後	省市縣市：臺南市	鄉鎮市區：南 區	村里：文華里	鄰：002 鄰

序 號	調 整 之 街 路 門 牌	錯誤 註記	序 號	調 整 之 街 路 門 牌	錯誤 註記
57	德南街 1 1 6 號		58	德南街 1 1 8 號	
59	德南街 1 2 0 號		60	德南街 1 2 2 號	
61	德南街 1 2 4 號		62	德南街 1 2 6 號	

臺南市府南戶政事務所





新 舊 里 鄰 門 牌 對 照 表

RLRP04120

戶政所別：臺南市府南戶政事務所

調整日期：107年01月29日

行 政 區 劃	調整前	省市縣市：臺南市	鄉鎮市區：南 區	村里：文華里	鄰：028 鄰
	調整後	省市縣市：臺南市	鄉鎮市區：南 區	村里：文華里	鄰：003 鄰

序 號	調 整 之 街 路 門 牌	錯誤 註記	序 號	調 整 之 街 路 門 牌	錯誤 註記
1	文南路342巷2號		2	文南路342巷2號之1	
3	文南路342巷2號之2		4	文南路342巷2號之3	
5	文南路342巷2號之4		6	文南路342巷6號	
7	文南路342巷6號之1		8	文南路342巷6號之2	
9	文南路342巷6號之3		10	文南路342巷6號之4	
11	文南路342巷8號		12	文南路342巷8號之1	
13	文南路342巷8號之2		14	文南路342巷8號之3	
15	文南路342巷8號之4		16	文南路342巷10號	
17	文南路342巷10號之1		18	文南路342巷10號之2	
19	文南路342巷10號之3		20	文南路342巷10號之4	
21	文南路342巷12號		22	文南路342巷12號之1	
23	文南路342巷12號之2		24	文南路342巷12號之3	
25	文南路342巷12號之4		26	文南路342巷14號	
27	文南路342巷14號之1		28	文南路342巷14號之2	





新舊里鄰門牌對照表

RLRP04120

戶政所別：臺南市府南戶政事務所

調整日期：107年01月29日

行 政 區 劃	調整前	省市縣市：臺南市	鄉鎮市區：南 區	村里：文華里	鄰：028 鄰
	調整後	省市縣市：臺南市	鄉鎮市區：南 區	村里：文華里	鄰：003 鄰

序 號	調 整 之 街 路 門 牌	錯誤 註記	序 號	調 整 之 街 路 門 牌	錯誤 註記
29	文南路342巷14號之3		30	文南路342巷14號之4	
31	文南路342巷16號		32	文南路342巷18號	
33	文南路342巷20號		34	文南路342巷22號	
35	文南路342巷24號		36	文南路342巷26號	
37	文南路342巷28號		38	文南路342巷30號	
39	文南路342巷32號		40	文南路342巷34號	
41	文南路342巷36號		42	文南路342巷38號	
43	文南路342巷40號		44	文南路342巷42號	
45	文南路342巷44號		46	文南路342巷46號	

臺南市府南戶政事務所





新舊里鄰門牌對照表

RLRP04120

戶政所別：臺南市府南戶政事務所

調整日期：107年01月29日

行政區劃	調整前	省市縣市：臺南市	鄉鎮市區：南區	村里：金華里	鄰：005鄰
	調整後	省市縣市：臺南市	鄉鎮市區：南區	村里：金華里	鄰：004鄰

序號	調整之街路門牌	錯誤註記	序號	調整之街路門牌	錯誤註記
1	聖南街81號		2	聖南街83號	

臺南市府南戶政事務所





新舊里鄰門牌對照表

RLRP04120

戶政所別：臺南市府南戶政事務所

調整日期：107年01月29日

行政區劃	調整前	省市縣市：臺南市	鄉鎮市區：南區	村里：金華里	鄰：006鄰
	調整後	省市縣市：臺南市	鄉鎮市區：南區	村里：金華里	鄰：004鄰

序號	調整之街路門牌	錯誤註記	序號	調整之街路門牌	錯誤註記
1	慶南街188號		2	慶南街192號	
3	慶南街198號				

臺南市府南戶政事務所





RLRP04120

戶政所別：臺南市府南戶政事務所

調整日期：107年01月29日

新舊里鄰門牌對照表

行 政 區 劃	調整前	省市縣市：臺南市	鄉鎮市區：南 區	村里：金華里	鄰：007 鄰
	調整後	省市縣市：臺南市	鄉鎮市區：南 區	村里：金華里	鄰：001 鄰

序 號	調 整 之 街 路 門 牌	錯誤 註記	序 號	調 整 之 街 路 門 牌	錯誤 註記
1	慶南街105號		2	新孝路40號	
3	新孝路42號		4	新孝路44號	
5	新孝路46號		6	新孝路48號	
7	新孝路50號		8	新孝路52號	
9	新孝路54號		10	新孝路56號	
11	新孝路58號		12	金華路二段51巷40號	
13	金華路二段51巷41號		14	金華路二段51巷42號	
15	金華路二段51巷43號		16	金華路二段51巷44號	
17	金華路二段51巷45號		18	金華路二段51巷46號	
19	金華路二段51巷47號		20	金華路二段51巷48號	
21	金華路二段51巷49號		22	金華路二段51巷50號	
23	金華路二段51巷51號		24	金華路二段51巷52號	
25	金華路二段51巷53號		26	金華路二段51巷54號	
27	金華路二段51巷55號		28	金華路二段51巷56號	

臺南市府南戶政事務所





新舊里鄰門牌對照表

RLRP04120

戶政所別：臺南市府南戶政事務所

調整日期：107年01月29日

行政區劃	調整前	省市縣市：臺南市	鄉鎮市區：南區	村里：金華里	鄰：007鄰
	調整後	省市縣市：臺南市	鄉鎮市區：南區	村里：金華里	鄰：001鄰

序號	調整之街路門牌	錯誤註記	序號	調整之街路門牌	錯誤註記
29	金華路二段51巷57號		30	金華路二段51巷58號	

臺南市府南戶政事務所





新舊里鄰門牌對照表

RLRP04120

戶政所別：臺南市府南戶政事務所

調整日期：107年01月29日

行 區	政 劃	調整前	省市縣市：臺南市	鄉鎮市區：南 區	村里：金華里	鄰：007 鄰
		調整後	省市縣市：臺南市	鄉鎮市區：南 區	村里：金華里	鄰：013 鄰

序 號	調 整 之 街 路 門 牌	錯 誤 註 記	序 號	調 整 之 街 路 門 牌	錯 誤 註 記
1	尊南街162號		2	尊南街164號	
3	尊南街166號		4	尊南街168號	
5	尊南街170號		6	新孝路60號	
7	新孝路62號		8	新孝路64號	
9	新孝路66號		10	新孝路68號	
11	新孝路70號		12	新孝路72號	
13	新孝路74號		14	新孝路76號	
15	金華路二段51巷59號		16	金華路二段51巷61號	
17	金華路二段51巷63號		18	金華路二段51巷66號	
19	金華路二段51巷67號		20	金華路二段51巷68號	
21	金華路二段51巷69號		22	金華路二段51巷70號	
23	金華路二段51巷71號				

臺南市府南戶政事務所





新舊里鄰門牌對照表

RLRP04120

戶政所別：臺南市府南戶政事務所

調整日期：107年01月29日

行 政 區 劃	調整前	省市縣市：臺南市	鄉鎮市區：南 區	村里：金華里	鄰：012 鄰
	調整後	省市縣市：臺南市	鄉鎮市區：南 區	村里：金華里	鄰：011 鄰

序 號	調 整 之 街 路 門 牌	錯誤 註記	序 號	調 整 之 街 路 門 牌	錯誤 註記
1	健康路二段249號		2	健康路二段251號	
3	健康路二段253號		4	健康路二段255號	
5	健康路二段257號		6	健康路二段259號	
7	健康路二段261號		8	健康路二段263巷1號	
9	健康路二段263巷2號		10	健康路二段263巷4號	
11	健康路二段263巷6號		12	健康路二段263巷8號	
13	健康路二段263巷10號		14	健康路二段263巷11號	
15	健康路二段263巷12號		16	健康路二段263巷13號	
17	健康路二段263巷14號		18	健康路二段263巷15號	
19	健康路二段263巷16號		20	健康路二段263巷17號	
21	健康路二段265號		22	健康路二段271號	
23	健康路二段273號		24	健康路二段275號	
25	尊南街274號		26	尊南街276號	
27	尊南街278號		28	尊南街280號	





新舊里鄰門牌對照表

RLRP04120

戶政所別：臺南市府南戶政事務所

調整日期：107年01月29日

行 政 區 劃	調整前	省市縣市：臺南市	鄉鎮市區：南 區	村里：金華里	鄰：012 鄰
	調整後	省市縣市：臺南市	鄉鎮市區：南 區	村里：金華里	鄰：011 鄰

序號	調 整 之 街 路 門 牌	錯誤註記	序號	調 整 之 街 路 門 牌	錯誤註記
29	尊南街282號		30	慶南街211號	
31	慶南街213號		32	慶南街215號	
33	慶南街217號		34	慶南街219號	
35	慶南街221號		36	慶南街223號	
37	賢南街5號		38	賢南街7號	
39	賢南街9號		40	賢南街11號	
41	賢南街11號二樓		42	賢南街11號三樓	
43	賢南街11號四樓		44	賢南街11號五樓	
45	賢南街11號六樓		46	賢南街13號	
47	賢南街13號二樓		48	賢南街13號三樓	
49	賢南街13號四樓		50	賢南街13號五樓	
51	賢南街13號六樓		52	賢南街15號	
53	賢南街15號二樓		54	賢南街15號三樓	
55	賢南街15號四樓		56	賢南街15號五樓	





新舊里鄰門牌對照表

RLRP04120

戶政所別：臺南市府南戶政事務所

調整日期：107年01月29日

行 政 區 劃	調整前	省市縣市：臺南市	鄉鎮市區：南 區	村里：金華里	鄰：012 鄰
	調整後	省市縣市：臺南市	鄉鎮市區：南 區	村里：金華里	鄰：011 鄰

序 號	調 整 之 街 路 門 牌	錯誤 註記	序 號	調 整 之 街 路 門 牌	錯誤 註記
57	賢南街15號六樓		58	賢南街17號	
59	賢南街17號四樓		60	賢南街17號五樓	
61	賢南街17號六樓		62	賢南街19號	
63	賢南街21號		64	賢南街23號	
65	賢南街25號		66	賢南街27號	
67	金華路二段147巷16號		68	金華路二段147巷18號	
69	金華路二段147巷20號		70	金華路二段147巷52號	
71	金華路二段147巷54號		72	金華路二段147巷56號	
73	金華路二段147巷58號		74	金華路二段147巷60號	
75	金華路二段147巷60號二樓		76	金華路二段147巷60號三樓	
77	金華路二段147巷60號四樓		78	金華路二段147巷60號五樓	
79	金華路二段147巷60號之1		80	金華路二段147巷60號之1二樓	
81	金華路二段147巷60號之1三樓		82	金華路二段147巷60號之1四樓	
83	金華路二段147巷60號之1五樓		84	金華路二段147巷62號	





新舊里鄰門牌對照表

RLRP04120

戶政所別：臺南市府南戶政事務所

調整日期：107年01月29日

行政區劃	調整前	省市縣市：臺南市	鄉鎮市區：南區	村里：金華里	鄰：012鄰
	調整後	省市縣市：臺南市	鄉鎮市區：南區	村里：金華里	鄰：011鄰

序號	調整之街路門牌	錯誤註記	序號	調整之街路門牌	錯誤註記
85	金華路二段147巷64號		86	金華路二段147巷66號	

臺南市府南戶政事務所





新舊里鄰門牌對照表

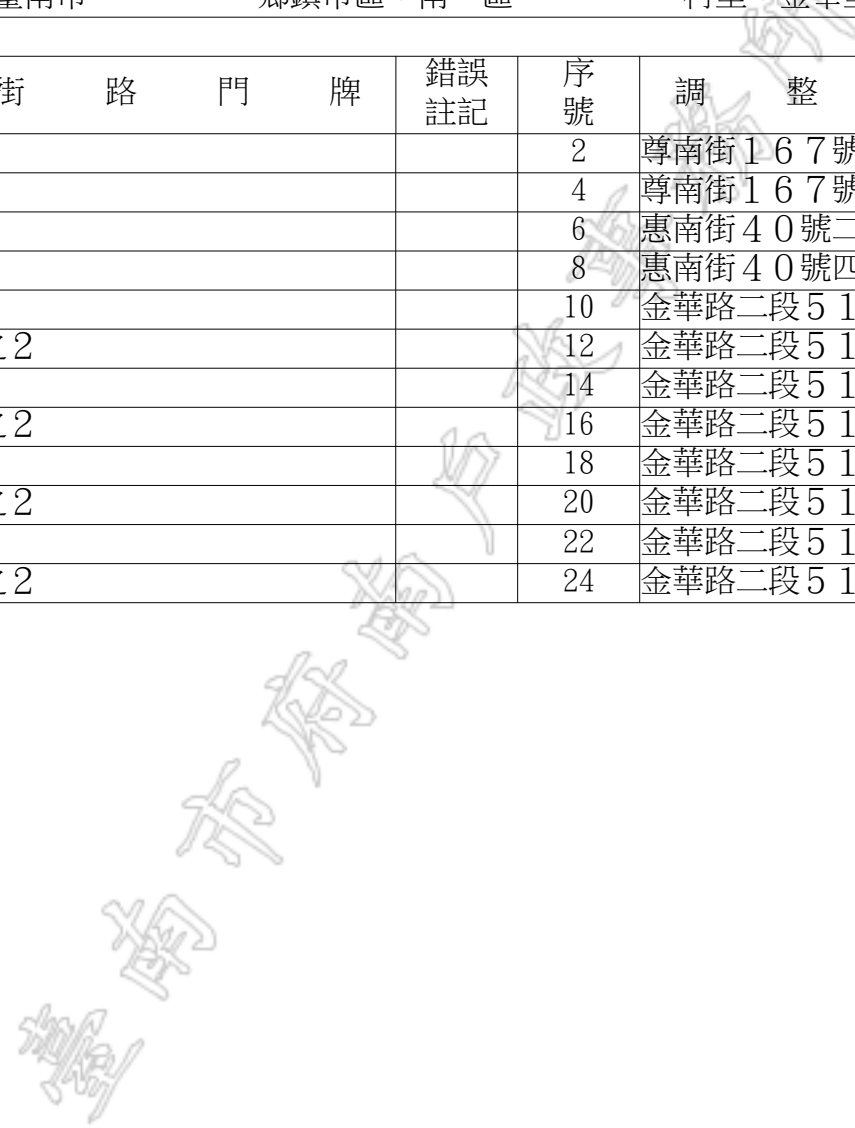
RLRP04120

戶政所別：臺南市府南戶政事務所

調整日期：107年01月29日

行 區	政 劃	調整前	省市縣市：臺南市	鄉鎮市區：南 區	村里：金華里	鄰：013 鄰
		調整後	省市縣市：臺南市	鄉鎮市區：南 區	村里：金華里	鄰：014 鄰

序 號	調 整 之 街 路 門 牌	錯誤 註記	序 號	調 整 之 街 路 門 牌	錯誤 註記
1	尊南街167號		2	尊南街167號二樓	
3	尊南街167號三樓		4	尊南街167號四樓	
5	惠南街40號		6	惠南街40號二樓	
7	惠南街40號三樓		8	惠南街40號四樓	
9	金華路二段51巷82號		10	金華路二段51巷82號之1	
11	金華路二段51巷82號之2		12	金華路二段51巷82號之3	
13	金華路二段51巷84號		14	金華路二段51巷84號之1	
15	金華路二段51巷84號之2		16	金華路二段51巷84號之3	
17	金華路二段51巷86號		18	金華路二段51巷86號之1	
19	金華路二段51巷86號之2		20	金華路二段51巷86號之3	
21	金華路二段51巷88號		22	金華路二段51巷88號之1	
23	金華路二段51巷88號之2		24	金華路二段51巷88號之3	





新舊里鄰門牌對照表

RLRP04120

戶政所別：臺南市府南戶政事務所

調整日期：107年01月29日

行 政 區 劃	調整前	省市縣市：臺南市	鄉鎮市區：南 區	村里：金華里	鄰：023 鄰
	調整後	省市縣市：臺南市	鄉鎮市區：南 區	村里：金華里	鄰：022 鄰

序 號	調 整 之 街 路 門 牌	錯誤 註記	序 號	調 整 之 街 路 門 牌	錯誤 註記
1	健康路二段279號		2	健康路二段281號	
3	健康路二段283號		4	健康路二段285號	
5	健康路二段287號		6	健康路二段289號	
7	健康路二段291號		8	健康路二段293號	
9	健康路二段295號		10	健康路二段297號	
11	健康路二段299號		12	健康路二段301號	
13	健康路二段303號		14	健康路二段305號	
15	健康路二段307號		16	健康路二段309號	
17	健康路二段311號		18	健康路二段313號	
19	健康路二段315號		20	健康路二段317號	
21	健康路二段319號		22	健康路二段321號	
23	健康路二段323號		24	健康路二段325號	
25	健康路二段327號		26	健康路二段329號	
27	健康路二段331號		28	健康路二段339號	





新舊里鄰門牌對照表

RLRP04120

戶政所別：臺南市府南戶政事務所

調整日期：107年01月29日

行 政 區 劃	調整前	省市縣市：臺南市	鄉鎮市區：南 區	村里：金華里	鄰：023 鄰
	調整後	省市縣市：臺南市	鄉鎮市區：南 區	村里：金華里	鄰：022 鄰

序 號	調 整 之 街 路 門 牌	錯誤 註記	序 號	調 整 之 街 路 門 牌	錯誤 註記
29	健康路二段341號		30	健康路二段343號	
31	健康路二段343號二樓		32	健康路二段345號	
33	健康路二段347號		34	健康路二段349號	
35	健康路二段351號		36	惠南街114號	
37	惠南街116號		38	惠南街118號	
39	惠南街120號		40	惠南街122號	
41	惠南街124號		42	惠南街126號	
43	惠南街128號		44	惠南街130號	
45	惠南街132號		46	惠南街134號	

臺南市府南戶政事務所





新舊里鄰門牌對照表

RLRP04120

戶政所別：臺南市府南戶政事務所

調整日期：107年01月29日

行 區	政 劃	調整前	省市縣市：臺南市	鄉鎮市區：南 區	村里：金華里	鄰：024 鄰
		調整後	省市縣市：臺南市	鄉鎮市區：南 區	村里：金華里	鄰：025 鄰

序 號	調 整 之 街 路 門 牌	錯誤 註記	序 號	調 整 之 街 路 門 牌	錯誤 註記
1	惠南街79號		2	惠南街79之1號	
3	惠南街81號		4	惠南街83號	
5	惠南街85號		6	惠南街87號	
7	惠南街89號		8	惠南街91號	
9	惠南街91號之1		10	惠南街93號	
11	惠南街95號		12	惠南街97號	
13	惠南街99號		14	惠南街101號	
15	惠南街103號		16	惠南街105號	
17	惠南街107號		18	惠南街109巷1號	
19	惠南街109巷3號		20	惠南街109巷5號	
21	惠南街109巷7號		22	惠南街109巷9號	
23	惠南街109巷11號		24	惠南街109巷13號	
25	聖南街140巷3號		26	聖南街140巷5號	
27	聖南街140巷6號		28	聖南街140巷7號	





新舊里鄰門牌對照表

RLRP04120

戶政所別：臺南市府南戶政事務所

調整日期：107年01月29日

行 區	政 劃	調整前	省市縣市：臺南市	鄉鎮市區：南 區	村里：金華里	鄰：024 鄰
		調整後	省市縣市：臺南市	鄉鎮市區：南 區	村里：金華里	鄰：025 鄰

序 號	調 整 之 街 路 門 牌	錯誤 註記	序 號	調 整 之 街 路 門 牌	錯誤 註記
29	聖南街140巷8號		30	聖南街140巷10號	
31	聖南街140巷10號二樓之1		32	聖南街140巷10號二樓之2	
33	聖南街140巷10號三樓		34	聖南街140巷10號四樓之1	
35	聖南街140巷10號四樓之2		36	聖南街140巷10號四樓之3	
37	聖南街140巷10號四樓之4		38	聖南街140巷10號四樓之5	
39	聖南街140巷10號四樓之6		40	聖南街140巷10號四樓之7	
41	聖南街140巷10號四樓之8		42	聖南街140巷10號四樓之9	
43	聖南街140巷10號五樓之1		44	聖南街140巷10號五樓之2	
45	聖南街140巷10號五樓之3		46	聖南街140巷10號五樓之4	
47	聖南街140巷10號五樓之5		48	聖南街140巷10號五樓之6	
49	聖南街140巷10號五樓之7		50	聖南街140巷10號五樓之8	
51	聖南街140巷10號五樓之9		52	聖南街140巷10號六樓之1	
53	聖南街140巷10號六樓之2		54	聖南街140巷10號六樓之3	
55	聖南街140巷10號六樓之4		56	聖南街140巷10號六樓之5	





新舊里鄰門牌對照表

RLRP04120

戶政所別：臺南市府南戶政事務所

調整日期：107年01月29日

行 區	政 劃	調整前	省市縣市：臺南市	鄉鎮市區：南 區	村里：金華里	鄰：024 鄰
		調整後	省市縣市：臺南市	鄉鎮市區：南 區	村里：金華里	鄰：025 鄰

序 號	調 整 之 街 路 門 牌	錯誤 註記	序 號	調 整 之 街 路 門 牌	錯誤 註記
57	聖南街140巷10號六樓之6		58	聖南街140巷10號六樓之7	
59	聖南街140巷10號六樓之8		60	聖南街140巷10號六樓之9	
61	聖南街140巷10號六樓之10				

臺南市府南戶政事務所





新舊里鄰門牌對照表

RLRP04120

戶政所別：臺南市府南戶政事務所

調整日期：107年01月29日

行 政 區 劃	調整前	省市縣市：臺南市	鄉鎮市區：南 區	村里：金華里	鄰：031 鄰
	調整後	省市縣市：臺南市	鄉鎮市區：南 區	村里：金華里	鄰：024 鄰

序 號	調 整 之 街 路 門 牌	錯誤 註記	序 號	調 整 之 街 路 門 牌	錯誤 註記
1	新孝路148巷1號		2	新孝路148巷1號之1	
3	新孝路148巷3號		4	新孝路148巷5號	
5	新孝路148巷7號		6	新孝路148巷9號	
7	新孝路148巷11號		8	新孝路148巷13號	
9	新孝路148巷15號		10	新孝路148巷17號	
11	新孝路148巷19號		12	新孝路148巷23號	
13	新孝路148巷25號		14	新孝路148巷29號	
15	新孝路148巷33號		16	新孝路148巷35號	
17	新孝路148巷47號		18	新孝路148巷49號	
19	新孝路148巷51號		20	新孝路148巷53號	
21	新孝路148巷55號		22	新孝路148巷57弄1號	
23	新孝路150號		24	新孝路152號	
25	新孝路156號		26	新孝路158號	
27	新孝路160號		28	新孝路162號	

臺南市府南戶政事務所





新舊里鄰門牌對照表

RLRP04120

戶政所別：臺南市府南戶政事務所

調整日期：107年01月29日

行 政 區 劃	調整前	省市縣市：臺南市	鄉鎮市區：南 區	村里：金華里	鄰：031 鄰
	調整後	省市縣市：臺南市	鄉鎮市區：南 區	村里：金華里	鄰：024 鄰

序 號	調 整 之 街 路 門 牌	錯誤 註記	序 號	調 整 之 街 路 門 牌	錯誤 註記
29	新孝路166號		30	新孝路168號	
31	新孝路170號		32	新孝路172巷2號	
33	新孝路172巷6號		34	新孝路172巷8號	
35	新孝路172巷10號		36	新孝路172巷12號	
37	新孝路172巷14號		38	新孝路172巷16號	
39	新孝路172巷18號		40	新孝路172巷20號	
41	新孝路172巷22號		42	新孝路172巷24號	
43	新孝路172巷26號		44	新孝路172巷28號	
45	新孝路172巷30號		46	新孝路172巷32號	
47	新孝路172巷34號		48	新孝路172巷36號	
49	新孝路172巷38號		50	新孝路172巷40號	
51	新孝路172巷42號		52	新孝路172巷42號之1	
53	新孝路172巷42號之2		54	新孝路172巷46號	
55	新孝路172巷48號		56	新孝路172巷50號	

臺南市府南戶政事務所





新舊里鄰門牌對照表

RLRP04120

戶政所別：臺南市府南戶政事務所

調整日期：107年01月29日

行 政 區 劃	調整前	省市縣市：臺南市	鄉鎮市區：南 區	村里：金華里	鄰：031 鄰
	調整後	省市縣市：臺南市	鄉鎮市區：南 區	村里：金華里	鄰：024 鄰

序 號	調 整 之 街 路 門 牌	錯誤 註記	序 號	調 整 之 街 路 門 牌	錯誤 註記
57	新孝路172巷52號		58	新孝路172巷52之1號	
59	新孝路172巷56號		60	新孝路172巷56號之1	
61	新孝路172巷56號之2		62	新孝路172巷56號之5	
63	新孝路172巷56號之6		64	新孝路172巷56之3號	
65	新孝路172巷58號		66	新孝路172巷60號	
67	新孝路172巷62號		68	新孝路172巷64號	
69	新孝路172巷66號		70	新孝路172巷68號	

臺南市府南戶政事務所





新舊里鄰門牌對照表

RLRP04120

戶政所別：臺南市府南戶政事務所

調整日期：107年01月29日

行 政 區 劃	調整前	省市縣市：臺南市	鄉鎮市區：南 區	村里：金華里	鄰：032 鄰
	調整後	省市縣市：臺南市	鄉鎮市區：南 區	村里：金華里	鄰：023 鄰

序 號	調 整 之 街 路 門 牌	錯誤 註記	序 號	調 整 之 街 路 門 牌	錯誤 註記
1	新孝路102巷50號		2	新孝路102巷51號	
3	新孝路102巷52號		4	新孝路102巷53號	
5	新孝路148巷57弄2號		6	新孝路148巷57弄4號	
7	新孝路148巷57弄6號		8	新孝路148巷57弄8號	
9	新孝路148巷57弄10號		10	新孝路148巷57弄12號	
11	新孝路148巷57弄14號		12	新孝路148巷57弄16號	
13	新孝路148巷59號		14	新孝路148巷61號	
15	新孝路148巷63號		16	新孝路148巷65號	
17	新孝路148巷67號		18	新孝路148巷69號	
19	新孝路148巷71號		20	新孝路148巷73號	
21	新孝路148巷75號		22	新孝路148巷77弄1號	
23	新孝路148巷77弄2號		24	新孝路148巷77弄3號	
25	新孝路148巷77弄4號		26	新孝路148巷77弄5號	
27	新孝路148巷77弄6號		28	新孝路148巷77弄7號	





新舊里鄰門牌對照表

RLRP04120

戶政所別：臺南市府南戶政事務所

調整日期：107年01月29日

行 政 區 劃	調整前	省市縣市：臺南市	鄉鎮市區：南 區	村里：金華里	鄰：032 鄰
	調整後	省市縣市：臺南市	鄉鎮市區：南 區	村里：金華里	鄰：023 鄰

序 號	調 整 之 街 路 門 牌	錯誤 註記	序 號	調 整 之 街 路 門 牌	錯誤 註記
29	新孝路148巷77弄8號		30	新孝路148巷77弄9號	
31	新孝路148巷77弄10號		32	新孝路148巷77弄11號	
33	新孝路148巷77弄12號		34	新孝路148巷77弄13號	
35	新孝路148巷77弄14號		36	新孝路148巷77弄15號	
37	新孝路148巷77弄16號		38	新孝路148巷79號	
39	新孝路148巷81號		40	新孝路148巷83號	
41	新孝路148巷85號		42	新孝路148巷87號	
43	新孝路148巷89號		44	新孝路148巷91號	
45	新孝路148巷93號		46	新孝路148巷95弄1號	
47	新孝路148巷95弄2號		48	新孝路148巷95弄3號	
49	新孝路148巷95弄4號		50	新孝路148巷95弄5號	
51	新孝路148巷95弄6號		52	新孝路148巷95弄7號	
53	新孝路148巷95弄8號		54	新孝路148巷95弄9號	
55	新孝路148巷95弄10號		56	新孝路148巷95弄11號	





新舊里鄰門牌對照表

RLRP04120

戶政所別：臺南市府南戶政事務所

調整日期：107年01月29日

行政區	調整前	省市縣市：臺南市	鄉鎮市區：南區	村里：金華里	鄰：032鄰
	調整後	省市縣市：臺南市	鄉鎮市區：南區	村里：金華里	鄰：023鄰

序號	調整之街路門牌	錯誤註記	序號	調整之街路門牌	錯誤註記
57	新孝路148巷95弄12號		58	新孝路148巷95弄13號	
59	新孝路148巷95弄14號		60	新孝路148巷95弄15號	
61	新孝路148巷95弄16號		62	新孝路148巷97號	
63	新孝路148巷99號		64	新孝路148巷101號	
65	新孝路148巷103號		66	新孝路148巷105號	
67	新孝路148巷107號		68	新孝路148巷109號	
69	新孝路172巷70號		70	新孝路172巷72號	
71	新孝路172巷74號		72	新孝路172巷76號	
73	新孝路172巷78號				

臺南市府南戶政事務所





新舊里鄰門牌對照表

RLRP04120

戶政所別：臺南市府南戶政事務所

調整日期：107年01月29日

行 政 區 劃	調整前	省市縣市：臺南市	鄉鎮市區：南 區	村里：金華里	鄰：033 鄰
	調整後	省市縣市：臺南市	鄉鎮市區：南 區	村里：金華里	鄰：012 鄰

序 號	調 整 之 街 路 門 牌	錯誤 註記	序 號	調 整 之 街 路 門 牌	錯誤 註記
1	中華西路一段122號		2	中華西路一段124號	
3	中華西路一段126號		4	中華西路一段128號	
5	中華西路一段130號		6	中華西路一段132號	
7	中華西路一段134號		8	中華西路一段136號	
9	中華西路一段138號		10	中華西路一段140號	
11	中華西路一段142號		12	中華西路一段142之1號	
13	中華西路一段146號		14	中華西路一段148號	
15	中華西路一段150號		16	中華西路一段152號	
17	中華西路一段154號		18	中華西路一段156號	
19	中華西路一段158號		20	中華西路一段160號	
21	中華西路一段162號		22	中華西路一段164號	
23	中華西路一段166號		24	中華西路一段168號	
25	中華西路一段170號		26	中華西路一段172號	
27	中華西路一段174號		28	中華西路一段176號	





新舊里鄰門牌對照表

RLRP04120

戶政所別：臺南市府南戶政事務所

調整日期：107年01月29日

行 區	政 劃	調整前	省市縣市：臺南市	鄉鎮市區：南 區	村里：金華里	鄰：033 鄰
		調整後	省市縣市：臺南市	鄉鎮市區：南 區	村里：金華里	鄰：012 鄰

序 號	調 整 之 街 路 門 牌	錯 誤 註 記	序 號	調 整 之 街 路 門 牌	錯 誤 註 記
29	中華西路一段178號		30	中華西路一段180號	
31	中華西路一段182號		32	中華西路一段184號	
33	中華西路一段186號		34	中華西路一段188號	
35	中華西路一段190號		36	中華西路一段192號	
37	中華西路一段194號		38	中華西路一段196號	
39	中華西路一段198號		40	中華西路一段200號	
41	中華西路一段202號		42	中華西路一段204號	
43	中華西路一段206號		44	中華西路一段208號	
45	中華西路一段210號		46	新孝路172巷1號	
47	新孝路172巷3號		48	新孝路172巷5號	
49	新孝路172巷7號		50	新孝路172巷9號	
51	新孝路172巷11號		52	新孝路172巷19號	
53	新孝路172巷21號		54	新孝路172巷23號	
55	新孝路172巷25號		56	新孝路172巷27號	

臺南市府南戶政事務所





新 舊 里 鄰 門 牌 對 照 表

RLRP04120

戶政所別：臺南市府南戶政事務所

調整日期：107年01月29日

行 政 區 劃	調整前	省市縣市：臺南市	鄉鎮市區：南 區	村里：金華里	鄰：033 鄰
	調整後	省市縣市：臺南市	鄉鎮市區：南 區	村里：金華里	鄰：012 鄰

序 號	調 整 之 街 路 門 牌	錯 誤 註 記	序 號	調 整 之 街 路 門 牌	錯 誤 註 記
57	新孝路172巷29號		58	新孝路172巷31號	
59	新孝路172巷33號		60	新孝路172巷37號	
61	新孝路172巷39號		62	新孝路172巷41號	
63	新孝路172巷43號		64	新孝路172巷45號	
65	新孝路172巷47號		66	新孝路172巷49號	
67	新孝路172巷51號		68	新孝路176號	
69	新孝路178號				

臺南市府南戶政事務所





新 舊 里 鄰 門 牌 對 照 表

RLRP04120

戶政所別：臺南市府南戶政事務所

調整日期：107年01月29日

行 政 區 劃	調整前	省市縣市：臺南市	鄉鎮市區：南 區	村里：金華里	鄰：034 鄰
	調整後	省市縣市：臺南市	鄉鎮市區：南 區	村里：金華里	鄰：007 鄰

序 號	調 整 之 街 路 門 牌	錯 誤 註 記	序 號	調 整 之 街 路 門 牌	錯 誤 註 記
1	中華西路一段214號		2	中華西路一段216號	
3	中華西路一段218號		4	中華西路一段220號	
5	中華西路一段222號		6	中華西路一段224號	
7	中華西路一段226號		8	中華西路一段228號	
9	中華西路一段230號		10	中華西路一段232號	
11	中華西路一段234號		12	中華西路一段236號	
13	中華西路一段238號		14	中華西路一段240號	
15	中華西路一段242號		16	中華西路一段242之1號	
17	中華西路一段246號		18	中華西路一段248號	
19	中華西路一段250號		20	中華西路一段252號	
21	台南觀光城83號		22	台南觀光城85號	
23	台南觀光城87號		24	台南觀光城89號	
25	台南觀光城91號		26	台南觀光城93號	
27	台南觀光城95號		28	台南觀光城101號	





新舊里鄰門牌對照表

RLRP04120

戶政所別：臺南市府南戶政事務所

調整日期：107年01月29日

行 區	政 劃	調整前	省市縣市：臺南市	鄉鎮市區：南 區	村里：金華里	鄰：034 鄰
		調整後	省市縣市：臺南市	鄉鎮市區：南 區	村里：金華里	鄰：007 鄰

序 號	調 整 之 街 路 門 牌	錯 誤 註 記	序 號	調 整 之 街 路 門 牌	錯 誤 註 記
29	台南觀光城103號		30	台南觀光城105號	
31	台南觀光城107號		32	台南觀光城109號	
33	台南觀光城111號		34	台南觀光城113號	
35	台南觀光城115號		36	台南觀光城117號	
37	台南觀光城118號		38	台南觀光城119號	
39	台南觀光城120號		40	台南觀光城121號	
41	台南觀光城122號		42	台南觀光城123號	
43	台南觀光城124號		44	台南觀光城125號	
45	台南觀光城126號		46	台南觀光城127號	
47	台南觀光城128號		48	台南觀光城129號	
49	台南觀光城130號		50	台南觀光城131號	
51	台南觀光城132號		52	台南觀光城133號	
53	台南觀光城134號		54	台南觀光城135號	
55	台南觀光城136號		56	台南觀光城137號	





新 舊 里 鄰 門 牌 對 照 表

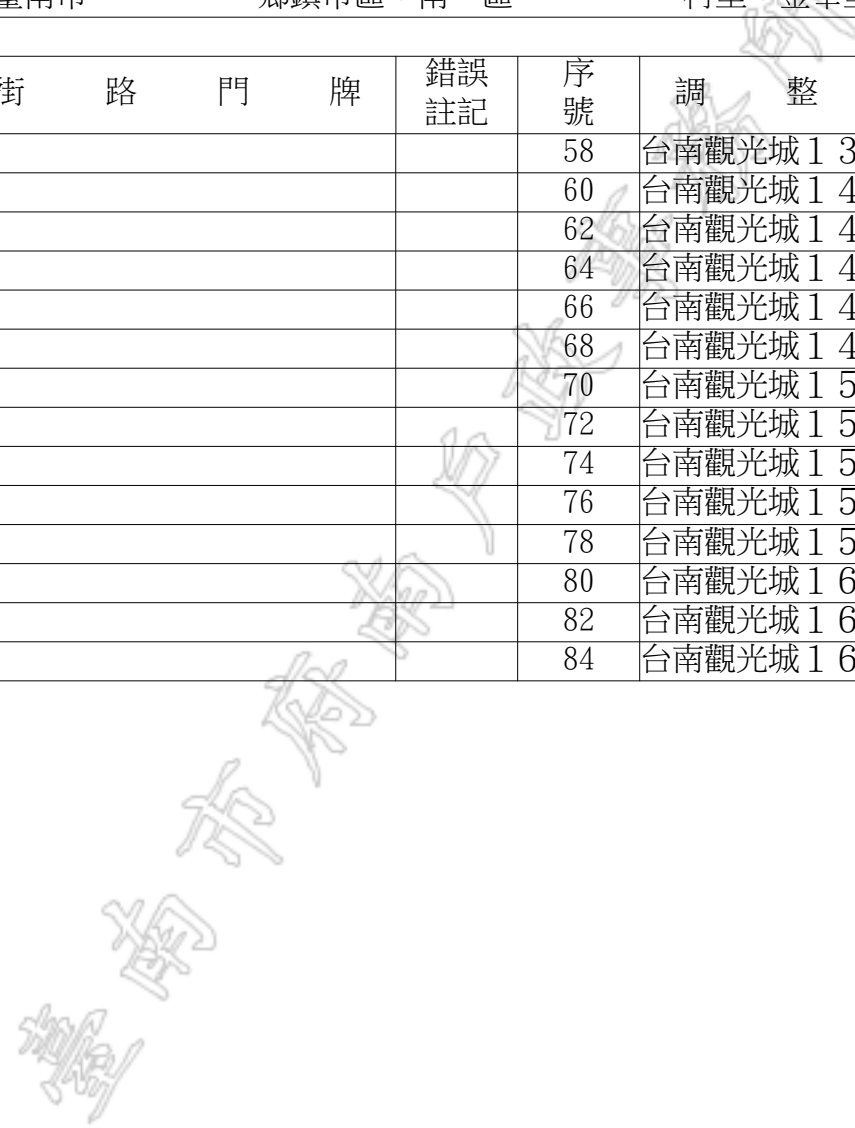
RLRP04120

戶政所別：臺南市府南戶政事務所

調整日期：107年01月29日

行 區	政 劃	調整前	省市縣市：臺南市	鄉鎮市區：南 區	村里：金華里	鄰：034 鄰
		調整後	省市縣市：臺南市	鄉鎮市區：南 區	村里：金華里	鄰：007 鄰

序 號	調 整 之 街 路 門 牌	錯 誤 註 記	序 號	調 整 之 街 路 門 牌	錯 誤 註 記
57	台南觀光城138號		58	台南觀光城139號	
59	台南觀光城140號		60	台南觀光城141號	
61	台南觀光城142號		62	台南觀光城143號	
63	台南觀光城144號		64	台南觀光城145號	
65	台南觀光城146號		66	台南觀光城147號	
67	台南觀光城148號		68	台南觀光城149號	
69	台南觀光城150號		70	台南觀光城151號	
71	台南觀光城152號		72	台南觀光城153號	
73	台南觀光城154號		74	台南觀光城155號	
75	台南觀光城156號		76	台南觀光城157號	
77	台南觀光城158號		78	台南觀光城159號	
79	台南觀光城160號		80	台南觀光城161號	
81	台南觀光城162號		82	台南觀光城163號	
83	台南觀光城164號		84	台南觀光城165號	





新舊里鄰門牌對照表

RLRP04120

戶政所別：臺南市府南戶政事務所

調整日期：107年01月29日

行 區	政 劃	調整前	省市縣市：臺南市	鄉鎮市區：南 區	村里：金華里	鄰：034 鄰
		調整後	省市縣市：臺南市	鄉鎮市區：南 區	村里：金華里	鄰：007 鄰

序 號	調 整 之 街 路 門 牌	錯 誤 註 記	序 號	調 整 之 街 路 門 牌	錯 誤 註 記
85	台南觀光城166號		86	台南觀光城167號	
87	台南觀光城168號		88	台南觀光城169號	
89	台南觀光城170號		90	台南觀光城171號	
91	台南觀光城172號		92	台南觀光城173號	
93	台南觀光城174號		94	台南觀光城175號	
95	台南觀光城176號		96	台南觀光城177號	
97	台南觀光城178號		98	台南觀光城179號	
99	台南觀光城180號		100	台南觀光城181號	
101	台南觀光城182號		102	台南觀光城183號	
103	台南觀光城184號		104	台南觀光城185號	
105	台南觀光城186號		106	台南觀光城187號	
107	台南觀光城188號		108	台南觀光城190號	
109	台南觀光城192號		110	台南觀光城194號	
111	台南觀光城196號		112	台南觀光城198號	





新舊里鄰門牌對照表

RLRP04120

戶政所別：臺南市府南戶政事務所

調整日期：107年01月29日

行 政 區 劃	調整前	省市縣市：臺南市	鄉鎮市區：南 區	村里：金華里	鄰：034 鄰
	調整後	省市縣市：臺南市	鄉鎮市區：南 區	村里：金華里	鄰：007 鄰

序 號	調 整 之 街 路 門 牌	錯誤 註記	序 號	調 整 之 街 路 門 牌	錯誤 註記
113	台南觀光城200號		114	台南觀光城202號	
115	台南觀光城204號		116	台南觀光城206號	
117	台南觀光城208號		118	台南觀光城210號	
119	台南觀光城212號		120	台南觀光城214號	
121	台南觀光城216號		122	台南觀光城218號	
123	台南觀光城220號		124	台南觀光城222號	
125	新孝路172巷69號		126	新孝路172巷71號	
127	新孝路172巷73號		128	新孝路172巷75號	
129	新孝路172巷77號		130	新孝路172巷79號	
131	新孝路172巷81號		132	新孝路172巷83號	
133	新孝路172巷85號		134	新孝路172巷87號	
135	新孝路172巷89號		136	新孝路172巷91號	
137	新孝路172巷93號		138	新孝路172巷95號	
139	新孝路172巷97號		140	新孝路172巷99號	





新舊里鄰門牌對照表

RLRP04120

戶政所別：臺南市府南戶政事務所

調整日期：107年01月29日

行 區	政 劃	調整前	省市縣市：臺南市	鄉鎮市區：南 區	村里：金華里	鄰：034 鄰
		調整後	省市縣市：臺南市	鄉鎮市區：南 區	村里：金華里	鄰：007 鄰

序 號	調 整 之 街 路 門 牌	錯 誤 註 記	序 號	調 整 之 街 路 門 牌	錯 誤 註 記
141	新孝路172巷101號		142	新孝路172巷103號	
143	新孝路172巷105號		144	新孝路172巷107號	
145	新孝路172巷109號		146	新孝路172巷111號	

臺南市府南戶政事務所





新 舊 里 鄰 門 牌 對 照 表

RLRP04120

戶政所別：臺南市府南戶政事務所

調整日期：107年01月29日

行 政 區 劃	調整前	省市縣市：臺南市	鄉鎮市區：南 區	村里：金華里	鄰：034 鄰
	調整後	省市縣市：臺南市	鄉鎮市區：南 區	村里：金華里	鄰：015 鄰

序 號	調 整 之 街 路 門 牌	錯 誤 註 記	序 號	調 整 之 街 路 門 牌	錯 誤 註 記
1	台南觀光城53號		2	台南觀光城55號	
3	台南觀光城57號		4	台南觀光城59號	
5	台南觀光城61號		6	台南觀光城63號	
7	台南觀光城65號		8	台南觀光城67號	
9	台南觀光城69號		10	台南觀光城71號	
11	台南觀光城73號		12	台南觀光城75號	
13	台南觀光城77號		14	台南觀光城79號	
15	台南觀光城81號		16	台南觀光城88號	
17	台南觀光城90號		18	台南觀光城92號	
19	台南觀光城94號		20	台南觀光城96號	
21	台南觀光城98號		22	台南觀光城100號	
23	台南觀光城102號		24	台南觀光城104號	
25	台南觀光城106號		26	台南觀光城108號	
27	台南觀光城110號		28	台南觀光城112號	





新舊里鄰門牌對照表

RLRP04120

戶政所別：臺南市府南戶政事務所

調整日期：107年01月29日

行政區劃	調整前	省市縣市：臺南市	鄉鎮市區：南區	村里：金華里	鄰：034鄰
	調整後	省市縣市：臺南市	鄉鎮市區：南區	村里：金華里	鄰：015鄰

序號	調整之街路門牌	錯誤註記	序號	調整之街路門牌	錯誤註記
29	台南觀光城114號		30	台南觀光城116號	

臺南市府南戶政事務所





新舊里鄰門牌對照表

RLRP04120

戶政所別：臺南市府南戶政事務所

調整日期：107年01月29日

行	政	調整前	省市縣市：臺南市	鄉鎮市區：南 區	村里：南都里	鄰：002 鄰
區	劃	調整後	省市縣市：臺南市	鄉鎮市區：南 區	村里：南都里	鄰：003 鄰

序號	調整之街路門牌	錯誤註記	序號	調整之街路門牌	錯誤註記
1	中華南路二段315巷2弄1號		2	中華南路二段315巷2弄1號二樓	
3	中華南路二段315巷2弄1號三樓		4	中華南路二段315巷2弄1號四樓	
5	中華南路二段315巷2弄1號五樓		6	中華南路二段315巷2弄3號	
7	中華南路二段315巷2弄3號二樓		8	中華南路二段315巷2弄3號三樓	
9	中華南路二段315巷2弄3號四樓		10	中華南路二段315巷2弄3號五樓	
11	中華南路二段315巷2弄5號		12	中華南路二段315巷2弄5號二樓	
13	中華南路二段315巷2弄5號三樓		14	中華南路二段315巷2弄5號四樓	
15	中華南路二段315巷2弄5號五樓		16	中華南路二段315巷2弄7號	
17	中華南路二段315巷2弄7號二樓		18	中華南路二段315巷2弄7號三樓	
19	中華南路二段315巷2弄7號四樓		20	中華南路二段315巷2弄7號五樓	
21	中華南路二段315巷2弄9號		22	中華南路二段315巷2弄9號二樓	
23	中華南路二段315巷2弄9號三樓		24	中華南路二段315巷2弄9號四樓	
25	中華南路二段315巷2弄9號五樓		26	中華南路二段315巷2弄11號	
27	中華南路二段315巷2弄11號二樓		28	中華南路二段315巷2弄11號三樓	





新舊里鄰門牌對照表

RLRP04120

戶政所別：臺南市府南戶政事務所

調整日期：107年01月29日

行 政 區 劃	調整前	省市縣市：臺南市	鄉鎮市區：南 區	村里：南都里	鄰：002 鄰
	調整後	省市縣市：臺南市	鄉鎮市區：南 區	村里：南都里	鄰：003 鄰

序 號	調 整 之 街 路 門 牌	錯誤 註記	序 號	調 整 之 街 路 門 牌	錯誤 註記
29	中華南路二段315巷2弄11號四樓		30	中華南路二段315巷2弄11號五樓	
31	中華南路二段315巷2弄13號		32	中華南路二段315巷2弄13號二樓	
33	中華南路二段315巷2弄13號三樓		34	中華南路二段315巷2弄13號四樓	
35	中華南路二段315巷2弄13號五樓		36	中華南路二段315巷2弄15號	
37	中華南路二段315巷2弄15號二樓		38	中華南路二段315巷2弄15號三樓	
39	中華南路二段315巷2弄15號四樓		40	中華南路二段315巷2弄15號五樓	
41	中華南路二段315巷2弄17號		42	中華南路二段315巷2弄17號二樓	
43	中華南路二段315巷2弄17號三樓		44	中華南路二段315巷2弄17號四樓	
45	中華南路二段315巷2弄17號五樓		46	中華南路二段315巷2弄19號	
47	中華南路二段315巷2弄19號二樓		48	中華南路二段315巷2弄19號三樓	
49	中華南路二段315巷2弄19號四樓		50	中華南路二段315巷2弄19號五樓	
51	濱南路5號				





新舊里鄰門牌對照表

RLRP04120

戶政所別：臺南市府南戶政事務所

調整日期：107年01月29日

行	政	調整前	省市縣市：臺南市	鄉鎮市區：南 區	村里：南都里	鄰：003 鄰
區	劃	調整後	省市縣市：臺南市	鄉鎮市區：南 區	村里：南都里	鄰：004 鄰

序號	調整之街路門牌	錯誤註記	序號	調整之街路門牌	錯誤註記
1	中華南路二段315巷6弄1號		2	中華南路二段315巷6弄1之1號	
3	中華南路二段315巷6弄1之2號		4	中華南路二段315巷6弄1之3號	
5	中華南路二段315巷6弄1之5號		6	中華南路二段315巷6弄1之6號	
7	中華南路二段315巷6弄1之7號		8	中華南路二段315巷6弄1之8號	
9	中華南路二段315巷6弄1之9號		10	中華南路二段315巷6弄1之10號	
11	中華南路二段315巷6弄3號		12	中華南路二段315巷6弄3號二樓	
13	中華南路二段315巷6弄3號三樓		14	中華南路二段315巷6弄3號四樓	
15	中華南路二段315巷6弄3號五樓		16	中華南路二段315巷6弄5號	
17	中華南路二段315巷6弄5號二樓		18	中華南路二段315巷6弄5號三樓	
19	中華南路二段315巷6弄5號四樓		20	中華南路二段315巷6弄5號五樓	
21	中華南路二段315巷6弄7號		22	中華南路二段315巷6弄7號二樓	
23	中華南路二段315巷6弄7號三樓		24	中華南路二段315巷6弄7號四樓	
25	中華南路二段315巷6弄7號五樓		26	中華南路二段315巷6弄9號	
27	中華南路二段315巷6弄9號二樓		28	中華南路二段315巷6弄9號三樓	





新舊里鄰門牌對照表

RLRP04120

戶政所別：臺南市府南戶政事務所

調整日期：107年01月29日

行政區劃	調整前	省市縣市：臺南市	鄉鎮市區：南區	村里：南都里	鄰：003鄰
	調整後	省市縣市：臺南市	鄉鎮市區：南區	村里：南都里	鄰：004鄰

序號	調整之街路門牌	錯誤註記	序號	調整之街路門牌	錯誤註記
29	中華南路二段315巷6弄9號四樓		30	中華南路二段315巷6弄9號五樓	

臺南市府南戶政事務所





新舊里鄰門牌對照表

RLRP04120

戶政所別：臺南市府南戶政事務所

調整日期：107年01月29日

行政區劃	調整前	省市縣市：臺南市	鄉鎮市區：南區	村里：南都里	鄰：006鄰
	調整後	省市縣市：臺南市	鄉鎮市區：南區	村里：南都里	鄰：005鄰

序號	調整之街路門牌	錯誤註記	序號	調整之街路門牌	錯誤註記
1	中華南路二段315巷12弄20號之1		2	中華南路二段315巷12弄20號之2	

臺南市府南戶政事務所





新 舊 里 鄰 門 牌 對 照 表

RLRP04120

戶政所別：臺南市府南戶政事務所

調整日期：107年01月29日

行 區	政 劃	調整前	省市縣市：臺南市	鄉鎮市區：南 區	村里：南都里	鄰：007 鄰
		調整後	省市縣市：臺南市	鄉鎮市區：南 區	村里：南都里	鄰：005 鄰

序 號	調 整 之 街 路 門 牌	錯誤 註記	序 號	調 整 之 街 路 門 牌	錯誤 註記
1	濱南路101號		2	濱南路111號	
3	濱南路111號之1		4	濱南路111號之2	
5	濱南路113號		6	濱南路115號	
7	濱南路117號		8	濱南路119號	
9	濱南路121號				

臺南市府南戶政事務所





新 舊 里 鄰 門 牌 對 照 表

RLRP04120

戶政所別：臺南市府南戶政事務所

調整日期：107年01月29日

行 政 區 劃	調整前	省市縣市：臺南市	鄉鎮市區：南 區	村里：南都里	鄰：007 鄰
	調整後	省市縣市：臺南市	鄉鎮市區：南 區	村里：南都里	鄰：006 鄰

序 號	調 整 之 街 路 門 牌	錯 誤 註 記	序 號	調 整 之 街 路 門 牌	錯 誤 註 記
1	中華南路二段315巷14號		2	中華南路二段315巷16號	
3	中華南路二段315巷18號		4	中華南路二段315巷20號	
5	中華南路二段315巷22號		6	中華南路二段315巷24號	
7	中華南路二段315巷30號		8	中華南路二段315巷32號	
9	鯤鯨路2號之21		10	鯤鯨路2號之22	

臺南市府南戶政事務所





新舊里鄰門牌對照表

RLRP04120

戶政所別：臺南市府南戶政事務所

調整日期：107年01月29日

行	政	調整前	省市縣市：臺南市	鄉鎮市區：南 區	村里：南都里	鄰：009 鄰
區	劃	調整後	省市縣市：臺南市	鄉鎮市區：南 區	村里：南都里	鄰：008 鄰

序號	調整之街路門牌	錯誤註記	序號	調整之街路門牌	錯誤註記
1	中華南路二段241號		2	中華南路二段241號三樓	
3	中華南路二段247號之1		4	中華南路二段247之2號	
5	中華南路二段251號		6	中華南路二段253號	
7	中華南路二段253號三樓		8	中華南路二段253號四樓	
9	中華南路二段253號五樓		10	中華南路二段255號	
11	中華南路二段257號		12	中華南路二段257號三樓	
13	中華南路二段257號四樓		14	中華南路二段257號五樓	
15	中華南路二段259號		16	中華南路二段261號	
17	中華南路二段261號三樓		18	中華南路二段261號四樓	
19	中華南路二段261號五樓		20	中華南路二段263號	
21	中華南路二段265號		22	中華南路二段265號三樓	
23	中華南路二段265號四樓		24	中華南路二段265號五樓	
25	中華南路二段267號		26	中華南路二段269號	
27	中華南路二段269號三樓		28	中華南路二段269號四樓	





新舊里鄰門牌對照表

RLRP04120

戶政所別：臺南市府南戶政事務所

調整日期：107年01月29日

行	政	調整前	省市縣市：臺南市	鄉鎮市區：南 區	村里：南都里	鄰：009 鄰
區	劃	調整後	省市縣市：臺南市	鄉鎮市區：南 區	村里：南都里	鄰：008 鄰

序號	調整之街路門牌	錯誤註記	序號	調整之街路門牌	錯誤註記
29	中華南路二段269號五樓		30	中華南路二段271號	
31	中華南路二段273號		32	中華南路二段273號三樓	
33	中華南路二段273號四樓		34	中華南路二段273號五樓	
35	中華南路二段275號		36	中華南路二段277號	
37	中華南路二段277號三樓		38	中華南路二段277號四樓	
39	中華南路二段277號五樓		40	中華南路二段279號	
41	中華南路二段281號		42	中華南路二段281號三樓	
43	中華南路二段281號四樓		44	中華南路二段281號五樓	
45	明興路2號（府南戶政事務所南區辦公處）				

臺南市府南戶政事務所





新舊里鄰門牌對照表

RLRP04120

戶政所別：臺南市府南戶政事務所

調整日期：107年01月29日

行 區	政 劃	調整前	省市縣市：臺南市	鄉鎮市區：南 區	村里：南都里	鄰：011 鄰
		調整後	省市縣市：臺南市	鄉鎮市區：南 區	村里：南都里	鄰：010 鄰

序 號	調 整 之 街 路 門 牌	錯 誤 註 記	序 號	調 整 之 街 路 門 牌	錯 誤 註 記
1	中華南路二段315巷1弄18號		2	中華南路二段315巷1弄18號二樓	
3	中華南路二段315巷1弄18號三樓		4	中華南路二段315巷1弄18號四樓	
5	中華南路二段315巷1弄18號五樓		6	中華南路二段315巷1弄20號	
7	中華南路二段315巷1弄20號二樓		8	中華南路二段315巷1弄20號三樓	
9	中華南路二段315巷1弄20號四樓		10	中華南路二段315巷1弄20號五樓	
11	中華南路二段315巷1弄22號		12	中華南路二段315巷1弄22號二樓	
13	中華南路二段315巷1弄22號三樓		14	中華南路二段315巷1弄22號四樓	
15	中華南路二段315巷1弄22號五樓		16	中華南路二段315巷1弄24號	
17	中華南路二段315巷1弄24號二樓		18	中華南路二段315巷1弄24號三樓	
19	中華南路二段315巷1弄24號四樓		20	中華南路二段315巷1弄24號五樓	
21	中華南路二段315巷1弄26號		22	中華南路二段315巷1弄26號二樓	
23	中華南路二段315巷1弄26號三樓		24	中華南路二段315巷1弄26號四樓	
25	中華南路二段315巷1弄26號五樓		26	中華南路二段315巷1弄28號	
27	中華南路二段315巷1弄28號二樓		28	中華南路二段315巷1弄28號三樓	





新舊里鄰門牌對照表

RLRP04120

戶政所別：臺南市府南戶政事務所

調整日期：107年01月29日

行政區劃	調整前	省市縣市：臺南市	鄉鎮市區：南區	村里：南都里	鄰：011鄰
	調整後	省市縣市：臺南市	鄉鎮市區：南區	村里：南都里	鄰：010鄰

序號	調整之街路門牌	錯誤註記	序號	調整之街路門牌	錯誤註記
29	中華南路二段315巷1弄28號四樓		30	中華南路二段315巷1弄28號五樓	

臺南市府南戶政事務所





新 舊 里 鄰 門 牌 對 照 表

RLRP04120

戶政所別：臺南市府南戶政事務所

調整日期：107年01月29日

行 政 區 劃	調整前	省市縣市：臺南市	鄉鎮市區：南 區	村里：南都里	鄰：013 鄰
	調整後	省市縣市：臺南市	鄉鎮市區：南 區	村里：南都里	鄰：002 鄰

序 號	調 整 之 街 路 門 牌	錯誤 註記	序 號	調 整 之 街 路 門 牌	錯誤 註記
1	中華南路二段249巷6號之1		2	中華南路二段249巷18號	
3	中華南路二段249巷20號		4	中華南路二段249巷22號	
5	中華南路二段249巷24號		6	中華南路二段249巷26號	
7	中華南路二段249巷28號		8	中華南路二段249巷30號	
9	中華南路二段249巷32弄2號		10	中華南路二段249巷32弄6號	
11	中華南路二段249巷32弄8號		12	中華南路二段249巷32弄10號	
13	中華南路二段249巷32弄12號		14	中華南路二段249巷32弄12號之1	
15	中華南路二段249巷32弄16號		16	中華南路二段249巷32弄18號	
17	中華南路二段249巷32弄20號		18	中華南路二段249巷32弄22號	
19	中華南路二段249巷32弄26號		20	中華南路二段249巷32弄28號	
21	中華南路二段249巷32弄30號		22	中華南路二段249巷32弄32號	
23	中華南路二段249巷32弄36號		24	中華南路二段249巷32弄38號	
25	中華南路二段249巷32弄40號		26	中華南路二段249巷32弄42號	
27	中華南路二段249巷32弄46號		28	中華南路二段249巷32弄48號	





新舊里鄰門牌對照表

RLRP04120

戶政所別：臺南市府南戶政事務所

調整日期：107年01月29日

行 政 區 劃	調整前	省市縣市：臺南市	鄉鎮市區：南 區	村里：南都里	鄰：013 鄰
	調整後	省市縣市：臺南市	鄉鎮市區：南 區	村里：南都里	鄰：002 鄰

序 號	調 整 之 街 路 門 牌	錯誤 註記	序 號	調 整 之 街 路 門 牌	錯誤 註記
29	中華南路二段249巷32弄50號		30	中華南路二段249巷32弄52號	
31	中華南路二段249巷32弄56號		32	中華南路二段249巷32弄58號	
33	中華南路二段249巷32弄60號		34	中華南路二段249巷32弄62號	
35	中華南路二段249巷32弄66號		36	中華南路二段249巷32弄68號	
37	中華南路二段315巷3弄17號		38	中華南路二段315巷3弄17號二樓	
39	中華南路二段315巷3弄17號三樓		40	中華南路二段315巷3弄17號四樓	
41	中華南路二段315巷3弄17號五樓		42	中華南路二段315巷3弄19號	
43	中華南路二段315巷3弄19號二樓		44	中華南路二段315巷3弄19號三樓	
45	中華南路二段315巷3弄19號四樓		46	中華南路二段315巷3弄19號五樓	
47	中華南路二段315巷3弄21號		48	中華南路二段315巷3弄21號二樓	
49	中華南路二段315巷3弄21號三樓		50	中華南路二段315巷3弄21號四樓	
51	中華南路二段315巷3弄21號五樓		52	中華南路二段315巷3弄23號	
53	中華南路二段315巷3弄23號二樓		54	中華南路二段315巷3弄23號三樓	
55	中華南路二段315巷3弄23號四樓		56	中華南路二段315巷3弄23號五樓	





新 舊 里 鄰 門 牌 對 照 表

RLRP04120

戶政所別：臺南市府南戶政事務所

調整日期：107年01月29日

行 政 區 劃	調整前	省市縣市：臺南市	鄉鎮市區：南 區	村里：南都里	鄰：013 鄰
	調整後	省市縣市：臺南市	鄉鎮市區：南 區	村里：南都里	鄰：002 鄰

序 號	調 整 之 街 路 門 牌	錯 誤 註 記	序 號	調 整 之 街 路 門 牌	錯 誤 註 記
57	中華南路二段3 1 5巷3弄2 5號		58	中華南路二段3 1 5巷3弄2 5號二樓	
59	中華南路二段3 1 5巷3弄2 5號三樓		60	中華南路二段3 1 5巷3弄2 5號四樓	
61	中華南路二段3 1 5巷3弄2 5號五樓		62	中華南路二段3 1 5巷3弄2 7號	
63	中華南路二段3 1 5巷3弄2 7號二樓		64	中華南路二段3 1 5巷3弄2 7號三樓	
65	中華南路二段3 1 5巷3弄2 7號四樓		66	中華南路二段3 1 5巷3弄2 7號五樓	
67	中華南路二段3 1 5巷3弄2 9號		68	中華南路二段3 1 5巷3弄2 9號二樓	
69	中華南路二段3 1 5巷3弄2 9號三樓		70	中華南路二段3 1 5巷3弄2 9號四樓	
71	中華南路二段3 1 5巷3弄2 9號五樓		72	中華南路二段3 1 5巷3弄3 1號	
73	中華南路二段3 1 5巷3弄3 1號二樓		74	中華南路二段3 1 5巷3弄3 1號三樓	
75	中華南路二段3 1 5巷3弄3 1號四樓		76	中華南路二段3 1 5巷3弄3 1號五樓	

臺南市府南戶政事務所





新舊里鄰門牌對照表

RLRP04120

戶政所別：臺南市府南戶政事務所

調整日期：107年01月29日

行	政	調整前	省市縣市：臺南市	鄉鎮市區：南 區	村里：南都里	鄰：014 鄰
區	劃	調整後	省市縣市：臺南市	鄉鎮市區：南 區	村里：南都里	鄰：002 鄰

序號	調整之街路門牌	錯誤註記	序號	調整之街路門牌	錯誤註記
1	中華南路二段315巷3弄14號		2	中華南路二段315巷3弄14號二樓	
3	中華南路二段315巷3弄14號三樓		4	中華南路二段315巷3弄14號四樓	
5	中華南路二段315巷3弄14號五樓		6	中華南路二段315巷3弄16號	
7	中華南路二段315巷3弄16號二樓		8	中華南路二段315巷3弄16號三樓	
9	中華南路二段315巷3弄16號四樓		10	中華南路二段315巷3弄16號五樓	
11	中華南路二段315巷3弄18號		12	中華南路二段315巷3弄18號二樓	
13	中華南路二段315巷3弄18號三樓		14	中華南路二段315巷3弄18號四樓	
15	中華南路二段315巷3弄18號五樓		16	中華南路二段315巷3弄20號	
17	中華南路二段315巷3弄20號二樓		18	中華南路二段315巷3弄20號三樓	
19	中華南路二段315巷3弄20號四樓		20	中華南路二段315巷3弄20號五樓	

臺南市府南戶政事務所





新舊里鄰門牌對照表

RLRP04120

戶政所別：臺南市府南戶政事務所

調整日期：107年01月29日

行	政	調整前	省市縣市：臺南市	鄉鎮市區：南 區	村里：南都里	鄰：014 鄰
區	劃	調整後	省市縣市：臺南市	鄉鎮市區：南 區	村里：南都里	鄰：012 鄰

序號	調整之街路門牌	錯誤註記	序號	調整之街路門牌	錯誤註記
1	中華南路二段315巷3弄2號		2	中華南路二段315巷3弄2號二樓	
3	中華南路二段315巷3弄2號三樓		4	中華南路二段315巷3弄2號四樓	
5	中華南路二段315巷3弄2號五樓		6	中華南路二段315巷3弄4號	
7	中華南路二段315巷3弄4號二樓		8	中華南路二段315巷3弄4號三樓	
9	中華南路二段315巷3弄4號四樓		10	中華南路二段315巷3弄4號五樓	
11	中華南路二段315巷3弄6號		12	中華南路二段315巷3弄6號二樓	
13	中華南路二段315巷3弄6號三樓		14	中華南路二段315巷3弄6號四樓	
15	中華南路二段315巷3弄6號五樓		16	中華南路二段315巷3弄8號	
17	中華南路二段315巷3弄8號二樓		18	中華南路二段315巷3弄8號三樓	
19	中華南路二段315巷3弄8號四樓		20	中華南路二段315巷3弄8號五樓	
21	中華南路二段315巷3弄10號		22	中華南路二段315巷3弄10號二樓	
23	中華南路二段315巷3弄10號三樓		24	中華南路二段315巷3弄10號四樓	
25	中華南路二段315巷3弄10號五樓		26	中華南路二段315巷3弄12號	
27	中華南路二段315巷3弄12號二樓		28	中華南路二段315巷3弄12號三樓	





新舊里鄰門牌對照表

RLRP04120

戶政所別：臺南市府南戶政事務所

調整日期：107年01月29日

行政區劃	調整前	省市縣市：臺南市	鄉鎮市區：南區	村里：南都里	鄰：014鄰
	調整後	省市縣市：臺南市	鄉鎮市區：南區	村里：南都里	鄰：012鄰

序號	調整之街路門牌	錯誤註記	序號	調整之街路門牌	錯誤註記
29	中華南路二段315巷3弄12號四樓		30	中華南路二段315巷3弄12號五樓	

臺南市府南戶政事務所





新舊里鄰門牌對照表

RLRP04120

戶政所別：臺南市府南戶政事務所

調整日期：107年01月29日

行 區	政 劃	調整前	省市縣市：臺南市	鄉鎮市區：南 區	村里：南都里	鄰：015 鄰
		調整後	省市縣市：臺南市	鄉鎮市區：南 區	村里：南都里	鄰：011 鄰

序 號	調 整 之 街 路 門 牌	錯誤 註記	序 號	調 整 之 街 路 門 牌	錯誤 註記
1	中華南路二段315巷5弄1號		2	中華南路二段315巷5弄1號二樓	
3	中華南路二段315巷5弄1號三樓		4	中華南路二段315巷5弄1號四樓	
5	中華南路二段315巷5弄1號五樓		6	中華南路二段315巷5弄3號	
7	中華南路二段315巷5弄3號二樓		8	中華南路二段315巷5弄3號三樓	
9	中華南路二段315巷5弄3號四樓		10	中華南路二段315巷5弄3號五樓	
11	中華南路二段315巷5弄5號		12	中華南路二段315巷5弄5號二樓	
13	中華南路二段315巷5弄5號三樓		14	中華南路二段315巷5弄5號四樓	
15	中華南路二段315巷5弄5號五樓		16	中華南路二段315巷5弄7號	
17	中華南路二段315巷5弄7號二樓		18	中華南路二段315巷5弄7號三樓	
19	中華南路二段315巷5弄7號四樓		20	中華南路二段315巷5弄7號五樓	
21	中華南路二段315巷5弄9號		22	中華南路二段315巷5弄9號二樓	
23	中華南路二段315巷5弄9號三樓		24	中華南路二段315巷5弄9號四樓	
25	中華南路二段315巷5弄9號五樓		26	中華南路二段315巷5弄11號	
27	中華南路二段315巷5弄11號二樓		28	中華南路二段315巷5弄11號三樓	





新 舊 里 鄰 門 牌 對 照 表

RLRP04120

戶政所別：臺南市府南戶政事務所

調整日期：107年01月29日

行 政 區 劃	調整前	省市縣市：臺南市	鄉鎮市區：南 區	村里：南都里	鄰：015 鄰
	調整後	省市縣市：臺南市	鄉鎮市區：南 區	村里：南都里	鄰：011 鄰

序 號	調 整 之 街 路 門 牌	錯誤 註記	序 號	調 整 之 街 路 門 牌	錯誤 註記
29	中華南路二段315巷5弄11號四樓		30	中華南路二段315巷5弄11號五樓	
31	中華南路二段315巷5弄13號		32	中華南路二段315巷5弄13號二樓	
33	中華南路二段315巷5弄13號三樓		34	中華南路二段315巷5弄13號四樓	
35	中華南路二段315巷5弄13號五樓		36	中華南路二段315巷5弄15號	
37	中華南路二段315巷5弄15號二樓		38	中華南路二段315巷5弄15號三樓	
39	中華南路二段315巷5弄15號四樓		40	中華南路二段315巷5弄15號五樓	
41	中華南路二段315巷5弄17號		42	中華南路二段315巷5弄17號二樓	
43	中華南路二段315巷5弄17號三樓		44	中華南路二段315巷5弄17號四樓	
45	中華南路二段315巷5弄17號五樓		46	中華南路二段315巷5弄19號	
47	中華南路二段315巷5弄19號二樓		48	中華南路二段315巷5弄19號三樓	
49	中華南路二段315巷5弄19號四樓		50	中華南路二段315巷5弄19號五樓	
51	中華南路二段315巷5弄21號		52	中華南路二段315巷5弄23號	
53	中華南路二段315巷5弄25號				





新 舊 里 鄰 門 牌 對 照 表

RLRP04120

戶政所別：臺南市府南戶政事務所

調整日期：107年01月29日

行 區	政 劃	調整前	省市縣市：臺南市	鄉鎮市區：南 區	村里：南都里	鄰：016 鄰
		調整後	省市縣市：臺南市	鄉鎮市區：南 區	村里：南都里	鄰：009 鄰

序 號	調 整 之 街 路 門 牌	錯 誤 註 記	序 號	調 整 之 街 路 門 牌	錯 誤 註 記
1	南和路16號		2	南和路20號	
3	南和路22號		4	南和路22之1號	
5	南和路26號		6	南和路28號	
7	南和路32號				

臺南市府南戶政事務所





新舊里鄰門牌對照表

RLRP04120

戶政所別：臺南市府南戶政事務所

調整日期：107年01月29日

行	政	調整前	省市縣市：臺南市	鄉鎮市區：南 區	村里：南都里	鄰：016 鄰
區	劃	調整後	省市縣市：臺南市	鄉鎮市區：南 區	村里：南都里	鄰：011 鄰

序號	調整之街路門牌	錯誤註記	序號	調整之街路門牌	錯誤註記
1	中華南路二段315巷5弄2號		2	中華南路二段315巷5弄2號二樓	
3	中華南路二段315巷5弄2號三樓		4	中華南路二段315巷5弄2號四樓	
5	中華南路二段315巷5弄2號五樓		6	中華南路二段315巷5弄4號	
7	中華南路二段315巷5弄4號二樓		8	中華南路二段315巷5弄4號三樓	
9	中華南路二段315巷5弄4號四樓		10	中華南路二段315巷5弄4號五樓	
11	中華南路二段315巷5弄6號		12	中華南路二段315巷5弄6號二樓	
13	中華南路二段315巷5弄6號三樓		14	中華南路二段315巷5弄6號四樓	
15	中華南路二段315巷5弄6號五樓		16	中華南路二段315巷5弄8號	
17	中華南路二段315巷5弄8號二樓		18	中華南路二段315巷5弄8號三樓	
19	中華南路二段315巷5弄8號四樓		20	中華南路二段315巷5弄8號五樓	
21	中華南路二段315巷5弄10號		22	中華南路二段315巷5弄10號二樓	
23	中華南路二段315巷5弄10號三樓		24	中華南路二段315巷5弄10號四樓	
25	中華南路二段315巷5弄10號五樓		26	中華南路二段315巷5弄12號	
27	中華南路二段315巷5弄12號二樓		28	中華南路二段315巷5弄12號三樓	





新 舊 里 鄰 門 牌 對 照 表

RLRP04120

戶政所別：臺南市府南戶政事務所

調整日期：107年01月29日

行 政 區 劃	調整前	省市縣市：臺南市	鄉鎮市區：南 區	村里：南都里	鄰：016 鄰
	調整後	省市縣市：臺南市	鄉鎮市區：南 區	村里：南都里	鄰：011 鄰

序 號	調 整 之 街 路 門 牌	錯 誤 註 記	序 號	調 整 之 街 路 門 牌	錯 誤 註 記
29	中華南路二段3 1 5巷5弄1 2號四樓		30	中華南路二段3 1 5巷5弄1 2號五樓	
31	中華南路二段3 1 5巷5弄1 6號		32	中華南路二段3 1 5巷5弄1 8號	
33	中華南路二段3 1 5巷9號		34	中華南路二段3 1 5巷3 3號	

臺南市府南戶政事務所





新 舊 里 鄰 門 牌 對 照 表

RLRP04120

戶政所別：臺南市府南戶政事務所

調整日期：107年01月29日

行 政 區 劃	調整前	省市縣市：臺南市	鄉鎮市區：南 區	村里：南都里	鄰：017 鄰
	調整後	省市縣市：臺南市	鄉鎮市區：南 區	村里：南都里	鄰：009 鄰

序 號	調 整 之 街 路 門 牌	錯 誤 註 記	序 號	調 整 之 街 路 門 牌	錯 誤 註 記
1	南和路1號		2	南和路5號	
3	南和路7號		4	南和路9號	
5	南和路11號		6	南和路13號	
7	南和路15號		8	南和路21號	
9	南和路23號		10	南和路25號	
11	南和路27號		12	南和路29號	
13	南和路31號		14	南和路33號	
15	南和路35號		16	南和路37號	
17	南和路39號		18	南和路41號	
19	南和路43號		20	南和路101號	
21	南和路103號		22	南和路105號	
23	南和路107號		24	南和路109號	
25	南和路111號		26	南和路113號	
27	南和路115號		28	南和路117號	





新舊里鄰門牌對照表

RLRP04120

戶政所別：臺南市府南戶政事務所

調整日期：107年01月29日

行 政 區 劃	調整前	省市縣市：臺南市	鄉鎮市區：南 區	村里：南都里	鄰：017 鄰
	調整後	省市縣市：臺南市	鄉鎮市區：南 區	村里：南都里	鄰：009 鄰

序 號	調 整 之 街 路 門 牌	錯誤 註記	序 號	調 整 之 街 路 門 牌	錯誤 註記
29	南和路119號		30	南和路121號	
31	南和路123號		32	南和路125號	
33	南和路127號		34	南和路129號	
35	南和路131號		36	南和路133號	
37	明興路6號		38	明興路8號	
39	明興路10號		40	明興路12號	
41	明興路16號		42	明興路18號	
43	明興路20號		44	明興路22號	
45	明興路22之1號		46	明興路22之2號	
47	明興路22之3號		48	明興路22之5號	
49	明興路22之6號		50	明興路22之7號	
51	明興路26號		52	明興路28號	
53	明興路30號		54	明興路32號	
55	明興路34號		56	明興路36號	

臺南市府南戶政事務所





新 舊 里 鄰 門 牌 對 照 表

RLRP04120

戶政所別：臺南市府南戶政事務所

調整日期：107年01月29日

行 政 區 劃	調整前	省市縣市：臺南市	鄉鎮市區：南 區	村里：南都里	鄰：017 鄰
	調整後	省市縣市：臺南市	鄉鎮市區：南 區	村里：南都里	鄰：009 鄰

序 號	調 整 之 街 路 門 牌	錯 誤 註 記	序 號	調 整 之 街 路 門 牌	錯 誤 註 記
57	明興路38號		58	明興路40號	
59	明興路42號		60	明興路46號	
61	明興路48號		62	明興路50號	
63	明興路52號		64	明興路54號	
65	明興路56號		66	明興路58號	
67	明興路60號		68	明興路62號	
69	明興路88巷5號		70	明興路88巷7號	
71	明興路90號		72	明興路92號	
73	明興路94號		74	明興路96號	
75	明興路98號		76	明興路100號	
77	明興路102巷6號		78	明興路102巷8號	
79	明興路104號		80	明興路106號	
81	明興路108號		82	明興路110號	
83	明興路112號		84	明興路114號	





新舊里鄰門牌對照表

RLRP04120

戶政所別：臺南市府南戶政事務所

調整日期：107年01月29日

行 區	政 劃	調整前	省市縣市：臺南市	鄉鎮市區：南 區	村里：南都里	鄰：017 鄰
		調整後	省市縣市：臺南市	鄉鎮市區：南 區	村里：南都里	鄰：009 鄰

序 號	調 整 之 街 路 門 牌	錯 誤 註 記	序 號	調 整 之 街 路 門 牌	錯 誤 註 記
85	明興路116號		86	明興路118號	
87	明興路122號		88	明興路146號	
89	明興路200號之1				

臺南市府南戶政事務所





新舊里鄰門牌對照表

RLRP04120

戶政所別：臺南市府南戶政事務所

調整日期：107年01月29日

行 政 區 劃	調整前	省市縣市：臺南市	鄉鎮市區：南 區	村里：開南里	鄰：002 鄰
	調整後	省市縣市：臺南市	鄉鎮市區：南 區	村里：開南里	鄰：001 鄰

序 號	調 整 之 街 路 門 牌	錯誤 註記	序 號	調 整 之 街 路 門 牌	錯誤 註記
1	中華西路一段40巷1號		2	中華西路一段40巷1號二樓	
3	中華西路一段40巷1號三樓		4	中華西路一段40巷1號四樓	
5	中華西路一段40巷1號五樓		6	中華西路一段40巷2號	
7	中華西路一段40巷2號二樓		8	中華西路一段40巷2號三樓	
9	中華西路一段40巷2號四樓		10	中華西路一段40巷2號五樓	
11	中華西路一段40巷3號		12	中華西路一段40巷3號二樓	
13	中華西路一段40巷3號三樓		14	中華西路一段40巷3號四樓	
15	中華西路一段40巷3號五樓		16	中華西路一段40巷4號	
17	中華西路一段40巷4號二樓		18	中華西路一段40巷4號三樓	
19	中華西路一段40巷4號四樓		20	中華西路一段40巷4號五樓	
21	中華西路一段40巷5號		22	中華西路一段40巷5號二樓	
23	中華西路一段40巷5號三樓		24	中華西路一段40巷5號四樓	
25	中華西路一段40巷5號五樓		26	中華西路一段40巷6號	
27	中華西路一段40巷6號二樓		28	中華西路一段40巷6號三樓	





新舊里鄰門牌對照表

RLRP04120

戶政所別：臺南市府南戶政事務所

調整日期：107年01月29日

行	政	調整前	省市縣市：臺南市	鄉鎮市區：南 區	村里：開南里	鄰：002 鄰
區	劃	調整後	省市縣市：臺南市	鄉鎮市區：南 區	村里：開南里	鄰：001 鄰

序號	調整之街路門牌	錯誤註記	序號	調整之街路門牌	錯誤註記
29	中華西路一段40巷6號四樓		30	中華西路一段40巷6號五樓	
31	中華西路一段40巷7號		32	中華西路一段40巷7號二樓	
33	中華西路一段40巷7號三樓		34	中華西路一段40巷7號四樓	
35	中華西路一段40巷7號五樓		36	中華西路一段40巷8號	
37	中華西路一段40巷8號二樓		38	中華西路一段40巷8號三樓	
39	中華西路一段40巷8號四樓		40	中華西路一段40巷8號五樓	

臺南市府南戶政事務所





新舊里鄰門牌對照表

RLRP04120

戶政所別：臺南市府南戶政事務所

調整日期：107年01月29日

行 政 區 劃	調整前	省市縣市：臺南市	鄉鎮市區：南 區	村里：開南里	鄰：004 鄰
	調整後	省市縣市：臺南市	鄉鎮市區：南 區	村里：開南里	鄰：003 鄰

序 號	調 整 之 街 路 門 牌	錯誤 註記	序 號	調 整 之 街 路 門 牌	錯誤 註記
1	中華西路一段36巷1號		2	中華西路一段36巷1號二樓	
3	中華西路一段36巷1號三樓		4	中華西路一段36巷1號四樓	
5	中華西路一段36巷1號五樓		6	中華西路一段36巷3號	
7	中華西路一段36巷3號二樓		8	中華西路一段36巷3號三樓	
9	中華西路一段36巷3號四樓		10	中華西路一段36巷3號五樓	
11	中華西路一段36巷5號		12	中華西路一段36巷5號二樓	
13	中華西路一段36巷5號三樓		14	中華西路一段36巷5號四樓	
15	中華西路一段36巷5號五樓		16	中華西路一段36巷7號	
17	中華西路一段36巷7號二樓		18	中華西路一段36巷7號三樓	
19	中華西路一段36巷7號四樓		20	中華西路一段36巷7號五樓	
21	中華西路一段36巷9號		22	中華西路一段36巷9號二樓	
23	中華西路一段36巷9號三樓		24	中華西路一段36巷9號四樓	
25	中華西路一段36巷9號五樓		26	中華西路一段36巷11號	
27	中華西路一段36巷11號二樓		28	中華西路一段36巷11號三樓	





新舊里鄰門牌對照表

RLRP04120

戶政所別：臺南市府南戶政事務所

調整日期：107年01月29日

行政區劃	調整前	省市縣市：臺南市	鄉鎮市區：南區	村里：開南里	鄰：004鄰
	調整後	省市縣市：臺南市	鄉鎮市區：南區	村里：開南里	鄰：003鄰

序號	調整之街路門牌	錯誤註記	序號	調整之街路門牌	錯誤註記
29	中華西路一段36巷11號四樓		30	中華西路一段36巷11號五樓	

臺南市府南戶政事務所





RLRP04120

戶政所別：臺南市府南戶政事務所

調整日期：107年01月29日

新舊里鄰門牌對照表

行 政 區 劃	調整前	省市縣市：臺南市	鄉鎮市區：南 區	村里：開南里	鄰：008 鄰
	調整後	省市縣市：臺南市	鄉鎮市區：南 區	村里：開南里	鄰：009 鄰

序 號	調 整 之 街 路 門 牌	錯誤 註記	序 號	調 整 之 街 路 門 牌	錯誤 註記
1	中華西路一段6巷1號		2	中華西路一段6巷1號二樓	
3	中華西路一段6巷1號三樓		4	中華西路一段6巷1號四樓	
5	中華西路一段6巷1號五樓		6	中華西路一段6巷2號	
7	中華西路一段6巷2號二樓		8	中華西路一段6巷2號三樓	
9	中華西路一段6巷2號四樓		10	中華西路一段6巷2號五樓	
11	中華西路一段6巷3號		12	中華西路一段6巷3號一樓	
13	中華西路一段6巷3號二樓		14	中華西路一段6巷3號三樓	
15	中華西路一段6巷3號四樓		16	中華西路一段6巷3號五樓	
17	中華西路一段6巷4號		18	中華西路一段6巷4號二樓	
19	中華西路一段6巷4號三樓		20	中華西路一段6巷4號四樓	
21	中華西路一段6巷4號五樓		22	中華西路一段6巷5號	
23	中華西路一段6巷5號二樓		24	中華西路一段6巷5號三樓	
25	中華西路一段6巷5號四樓		26	中華西路一段6巷5號五樓	
27	中華西路一段6巷6號		28	中華西路一段6巷6號二樓	





新 舊 里 鄰 門 牌 對 照 表

RLRP04120

戶政所別：臺南市府南戶政事務所

調整日期：107年01月29日

行 政 區 劃	調整前	省市縣市：臺南市	鄉鎮市區：南 區	村里：開南里	鄰：008 鄰
	調整後	省市縣市：臺南市	鄉鎮市區：南 區	村里：開南里	鄰：009 鄰

序 號	調 整 之 街 路 門 牌	錯 誤 註 記	序 號	調 整 之 街 路 門 牌	錯 誤 註 記
29	中華西路一段6巷6號三樓		30	中華西路一段6巷6號四樓	
31	中華西路一段6巷6號五樓		32	中華西路一段6巷7號	
33	中華西路一段6巷7號二樓		34	中華西路一段6巷7號三樓	
35	中華西路一段6巷7號四樓		36	中華西路一段6巷7號五樓	
37	中華西路一段6巷8號		38	中華西路一段6巷8號二樓	
39	中華西路一段6巷8號三樓		40	中華西路一段6巷8號四樓	
41	中華西路一段6巷8號五樓				

臺南市府南戶政事務所





新舊里鄰門牌對照表

RLRP04120

戶政所別：臺南市府南戶政事務所

調整日期：107年01月29日

行 政 區 劃	調整前	省市縣市：臺南市	鄉鎮市區：南 區	村里：開南里	鄰：011 鄰
	調整後	省市縣市：臺南市	鄉鎮市區：南 區	村里：開南里	鄰：010 鄰

序 號	調 整 之 街 路 門 牌	錯誤 註記	序 號	調 整 之 街 路 門 牌	錯誤 註記
1	新建路5 2巷1號		2	新建路5 2巷1號之1	
3	新建路5 2巷1號之2		4	新建路5 2巷1號之3	
5	新建路5 2巷1號之4		6	新建路5 2巷3號	
7	新建路5 2巷3號之1		8	新建路5 2巷3號之2	
9	新建路5 2巷3號之3		10	新建路5 2巷3號之4	
11	新建路5 2巷5號		12	新建路5 2巷5號之1	
13	新建路5 2巷5號之2		14	新建路5 2巷5號之3	
15	新建路5 2巷5號之4		16	新建路5 2巷7號	
17	新建路5 2巷7號之1		18	新建路5 2巷7號之2	
19	新建路5 2巷7號之3		20	新建路5 2巷7號之4	
21	新建路5 2巷9號		22	新建路5 2巷9號之1	
23	新建路5 2巷9號之2		24	新建路5 2巷9號之3	
25	新建路5 2巷9號之4		26	新建路5 2巷1 1號	
27	新建路5 2巷1 1號之1		28	新建路5 2巷1 1號之2	





新舊里鄰門牌對照表

RLRP04120

戶政所別：臺南市府南戶政事務所

調整日期：107年01月29日

行政區劃	調整前	省市縣市：臺南市	鄉鎮市區：南區	村里：開南里	鄰：011鄰
	調整後	省市縣市：臺南市	鄉鎮市區：南區	村里：開南里	鄰：010鄰

序號	調整之街路門牌	錯誤註記	序號	調整之街路門牌	錯誤註記
29	新建路52巷11號之3		30	新建路52巷11號之4	

臺南市府南戶政事務所





新舊里鄰門牌對照表

RLRP04120

戶政所別：臺南市府南戶政事務所

調整日期：107年01月29日

行 政 區 劃	調整前	省市縣市：臺南市	鄉鎮市區：南 區	村里：開南里	鄰：014 鄰
	調整後	省市縣市：臺南市	鄉鎮市區：南 區	村里：開南里	鄰：016 鄰

序 號	調 整 之 街 路 門 牌	錯誤 註記	序 號	調 整 之 街 路 門 牌	錯誤 註記
1	新建路32巷2號		2	新建路32巷2號之1	
3	新建路32巷2號之2		4	新建路32巷2號之3	
5	新建路32巷2號之4		6	新建路32巷4號	
7	新建路32巷4號之1		8	新建路32巷4號之2	
9	新建路32巷4號之3		10	新建路32巷4號之4	
11	新建路32巷6號		12	新建路32巷6號之1	
13	新建路32巷6號之2		14	新建路32巷6號之3	
15	新建路32巷6號之4		16	新建路32巷8號	
17	新建路32巷8號之1		18	新建路32巷8號之2	
19	新建路32巷8號之3		20	新建路32巷8號之4	
21	新建路32巷10號		22	新建路32巷10號之1	
23	新建路32巷10號之2		24	新建路32巷10號之3	
25	新建路32巷10號之4		26	新建路32巷12號	
27	新建路32巷12號之1		28	新建路32巷12號之2	





新舊里鄰門牌對照表

RLRP04120

戶政所別：臺南市府南戶政事務所

調整日期：107年01月29日

行政區劃	調整前	省市縣市：臺南市	鄉鎮市區：南區	村里：開南里	鄰：014鄰
	調整後	省市縣市：臺南市	鄉鎮市區：南區	村里：開南里	鄰：016鄰

序號	調整之街路門牌	錯誤註記	序號	調整之街路門牌	錯誤註記
29	新建路32巷12號之3		30	新建路32巷12號之4	

臺南市府南戶政事務所





新 舊 里 鄰 門 牌 對 照 表

RLRP04120

戶政所別：臺南市府南戶政事務所

調整日期：107年01月29日

行 政 區 劃	調整前	省市縣市：臺南市	鄉鎮市區：南 區	村里：開南里	鄰：015 鄰
	調整後	省市縣市：臺南市	鄉鎮市區：南 區	村里：開南里	鄰：016 鄰

序 號	調 整 之 街 路 門 牌	錯 誤 註 記	序 號	調 整 之 街 路 門 牌	錯 誤 註 記
1	新建路30巷1號		2	新建路30巷1號之1	
3	新建路30巷1號之2		4	新建路30巷1號之3	
5	新建路30巷1號之4		6	新建路30巷2號	
7	新建路30巷2號之1		8	新建路30巷2號之2	
9	新建路30巷2號之3		10	新建路30巷2號之4	
11	新建路30巷3號		12	新建路30巷3號之1	
13	新建路30巷3號之2		14	新建路30巷3號之3	
15	新建路30巷3號之4		16	新建路30巷4號	
17	新建路30巷4號之1		18	新建路30巷4號之2	
19	新建路30巷4號之3		20	新建路30巷4號之4	
21	新建路30巷5號		22	新建路30巷5號之1	
23	新建路30巷5號之2		24	新建路30巷5號之3	
25	新建路30巷5號之4		26	新建路30巷6號	
27	新建路30巷6號之1		28	新建路30巷6號之2	





新 舊 里 鄰 門 牌 對 照 表

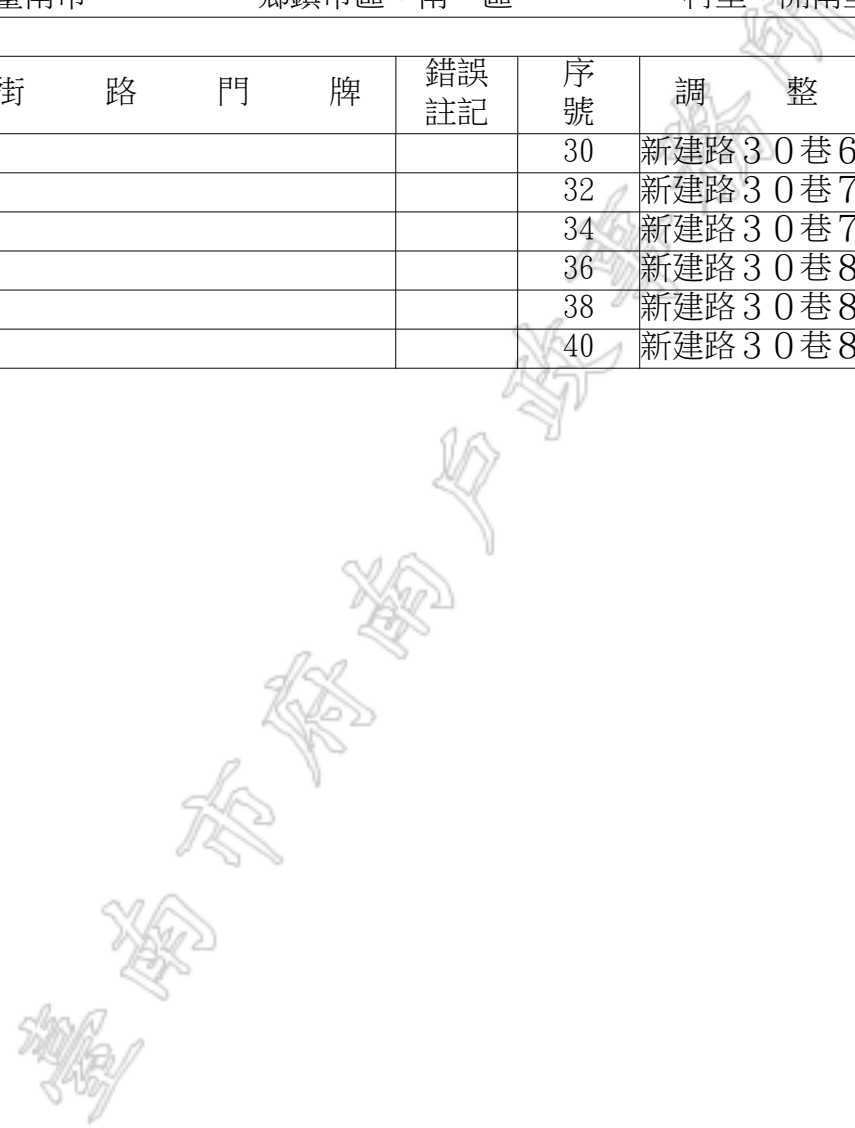
RLRP04120

戶政所別：臺南市府南戶政事務所

調整日期：107年01月29日

行 政 區 劃	調整前	省市縣市：臺南市	鄉鎮市區：南 區	村里：開南里	鄰：015 鄰
	調整後	省市縣市：臺南市	鄉鎮市區：南 區	村里：開南里	鄰：016 鄰

序 號	調 整 之 街 路 門 牌	錯 誤 註 記	序 號	調 整 之 街 路 門 牌	錯 誤 註 記
29	新建路30巷6號之3		30	新建路30巷6號之4	
31	新建路30巷7號		32	新建路30巷7號之1	
33	新建路30巷7號之2		34	新建路30巷7號之3	
35	新建路30巷7號之4		36	新建路30巷8號	
37	新建路30巷8號之1		38	新建路30巷8號之2	
39	新建路30巷8號之3		40	新建路30巷8號之4	





新 舊 里 鄰 門 牌 對 照 表

RLRP04120

戶政所別：臺南市府南戶政事務所

調整日期：107年01月29日

行 政 區 劃	調整前	省市縣市：臺南市	鄉鎮市區：南 區	村里：開南里	鄰：021 鄰
	調整後	省市縣市：臺南市	鄉鎮市區：南 區	村里：開南里	鄰：020 鄰

序 號	調 整 之 街 路 門 牌	錯 誤 註 記	序 號	調 整 之 街 路 門 牌	錯 誤 註 記
1	新建路4 1巷1號		2	新建路4 1巷1號之1	
3	新建路4 1巷1號之2		4	新建路4 1巷1號之3	
5	新建路4 1巷1號之4		6	新建路4 1巷3號	
7	新建路4 1巷3號之1		8	新建路4 1巷3號之2	
9	新建路4 1巷3號之3		10	新建路4 1巷3號之4	
11	新建路4 1巷5號		12	新建路4 1巷5號之1	
13	新建路4 1巷5號之2		14	新建路4 1巷5號之3	
15	新建路4 1巷5號之4		16	新建路4 1巷7號	
17	新建路4 1巷7號之1		18	新建路4 1巷7號之2	
19	新建路4 1巷7號之3		20	新建路4 1巷7號之4	
21	新建路4 1巷9號		22	新建路4 1巷9號之1	
23	新建路4 1巷9號之2		24	新建路4 1巷9號之3	
25	新建路4 1巷9號之4		26	新建路4 1巷1 1號	
27	新建路4 1巷1 1號之1		28	新建路4 1巷1 1號之2	





新舊里鄰門牌對照表

RLRP04120

戶政所別：臺南市府南戶政事務所

調整日期：107年01月29日

行政區劃	調整前	省市縣市：臺南市	鄉鎮市區：南區	村里：開南里	鄰：021鄰
	調整後	省市縣市：臺南市	鄉鎮市區：南區	村里：開南里	鄰：020鄰

序號	調整之街路門牌	錯誤註記	序號	調整之街路門牌	錯誤註記
29	新建路41巷11號之3		30	新建路41巷11號之4	

臺南市府南戶政事務所





新舊里鄰門牌對照表

RLRP04120

戶政所別：臺南市府南戶政事務所

調整日期：107年01月29日

行 政 區 劃	調整前	省市縣市：臺南市	鄉鎮市區：南 區	村里：開南里	鄰：022 鄰
	調整後	省市縣市：臺南市	鄉鎮市區：南 區	村里：開南里	鄰：020 鄰

序 號	調 整 之 街 路 門 牌	錯誤 註記	序 號	調 整 之 街 路 門 牌	錯誤 註記
1	新建路41巷13號		2	新建路41巷13號之1	
3	新建路41巷13號之2		4	新建路41巷13號之3	
5	新建路41巷13號之4		6	新建路41巷15號	
7	新建路41巷15號之1		8	新建路41巷15號之2	
9	新建路41巷15號之3		10	新建路41巷15號之4	
11	新建路41巷17號		12	新建路41巷17號之1	
13	新建路41巷17號之2		14	新建路41巷17號之3	
15	新建路41巷17號之4		16	新建路41巷19號	
17	新建路41巷19號之1		18	新建路41巷19號之2	
19	新建路41巷19號之3		20	新建路41巷19號之4	
21	新建路41巷21號		22	新建路41巷21號之1	
23	新建路41巷21號之2		24	新建路41巷21號之3	
25	新建路41巷21號之4		26	新建路41巷23號	
27	新建路41巷23號之1		28	新建路41巷23號之2	





新舊里鄰門牌對照表

RLRP04120

戶政所別：臺南市府南戶政事務所

調整日期：107年01月29日

行政區劃	調整前	省市縣市：臺南市	鄉鎮市區：南區	村里：開南里	鄰：022鄰
	調整後	省市縣市：臺南市	鄉鎮市區：南區	村里：開南里	鄰：020鄰

序號	調整之街路門牌	錯誤註記	序號	調整之街路門牌	錯誤註記
29	新建路41巷23號之3		30	新建路41巷23號之4	

臺南市府南戶政事務所





新舊里鄰門牌對照表

RLRP04120

戶政所別：臺南市府南戶政事務所

調整日期：107年01月29日

行 政 區 劃	調整前	省市縣市：臺南市	鄉鎮市區：南 區	村里：開南里	鄰：022 鄰
	調整後	省市縣市：臺南市	鄉鎮市區：南 區	村里：開南里	鄰：021 鄰

序 號	調 整 之 街 路 門 牌	錯誤 註記	序 號	調 整 之 街 路 門 牌	錯誤 註記
1	新建路41巷10號		2	新建路41巷10號之1	
3	新建路41巷10號之2		4	新建路41巷10號之3	
5	新建路41巷10號之4		6	新建路41巷12號	
7	新建路41巷12號之1		8	新建路41巷12號之2	
9	新建路41巷12號之3		10	新建路41巷12號之4	
11	新建路41巷14號		12	新建路41巷14號之1	
13	新建路41巷14號之2		14	新建路41巷14號之3	
15	新建路41巷14號之4		16	新建路41巷16號	
17	新建路41巷16號之1		18	新建路41巷16號之2	
19	新建路41巷16號之3		20	新建路41巷16號之4	

臺南市府南戶政事務所





新舊里鄰門牌對照表

RLRP04120

戶政所別：臺南市府南戶政事務所

調整日期：107年01月29日

行 政 區 劃	調整前	省市縣市：臺南市	鄉鎮市區：南 區	村里：開南里	鄰：023 鄰
	調整後	省市縣市：臺南市	鄉鎮市區：南 區	村里：開南里	鄰：021 鄰

序 號	調 整 之 街 路 門 牌	錯誤 註記	序 號	調 整 之 街 路 門 牌	錯誤 註記
1	新建路43巷1號		2	新建路43巷1號之1	
3	新建路43巷1號之2		4	新建路43巷1號之3	
5	新建路43巷1號之4		6	新建路43巷3號	
7	新建路43巷3號之1		8	新建路43巷3號之2	
9	新建路43巷3號之3		10	新建路43巷3號之4	
11	新建路43巷5號		12	新建路43巷5號之1	
13	新建路43巷5號之2		14	新建路43巷5號之3	
15	新建路43巷5號之4		16	新建路43巷7號	
17	新建路43巷7號之1		18	新建路43巷7號之2	
19	新建路43巷7號之3		20	新建路43巷7號之4	
21	新建路43巷9號		22	新建路43巷9號之1	
23	新建路43巷9號之2		24	新建路43巷9號之3	
25	新建路43巷9號之4		26	新建路43巷11號	
27	新建路43巷11號之1		28	新建路43巷11號之2	





新 舊 里 鄰 門 牌 對 照 表

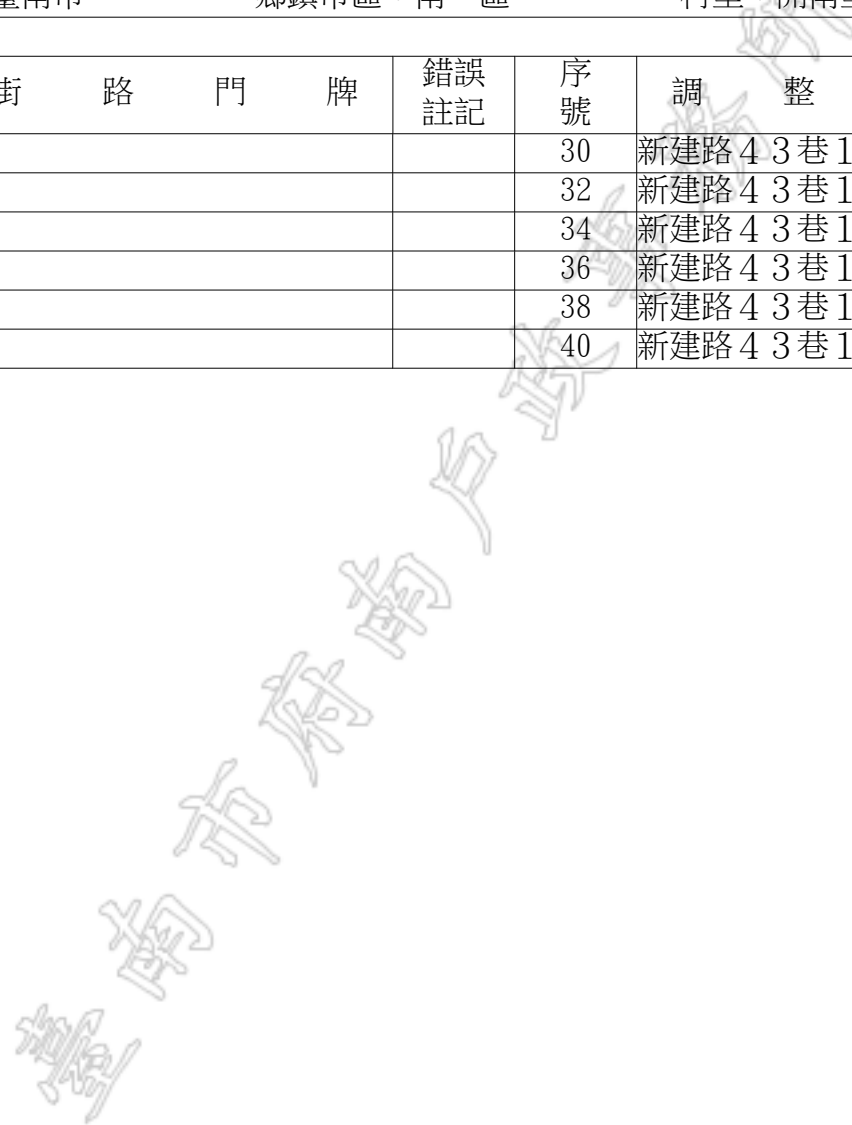
RLRP04120

戶政所別：臺南市府南戶政事務所

調整日期：107年01月29日

行 政 區 劃	調整前	省市縣市：臺南市	鄉鎮市區：南 區	村里：開南里	鄰：023 鄰
	調整後	省市縣市：臺南市	鄉鎮市區：南 區	村里：開南里	鄰：021 鄰

序 號	調 整 之 街 路 門 牌	錯 誤 註 記	序 號	調 整 之 街 路 門 牌	錯 誤 註 記
29	新建路43巷11號之3		30	新建路43巷11號之4	
31	新建路43巷13號		32	新建路43巷13號之1	
33	新建路43巷13號之2		34	新建路43巷13號之3	
35	新建路43巷13號之4		36	新建路43巷15號	
37	新建路43巷15號之1		38	新建路43巷15號之2	
39	新建路43巷15號之3		40	新建路43巷15號之4	





新 舊 里 鄰 門 牌 對 照 表

RLRP04120

戶政所別：臺南市府南戶政事務所

調整日期：107年01月29日

行 政 區 劃	調整前	省市縣市：臺南市	鄉鎮市區：南 區	村里：開南里	鄰：024 鄰
	調整後	省市縣市：臺南市	鄉鎮市區：南 區	村里：開南里	鄰：015 鄰

序 號	調 整 之 街 路 門 牌	錯 誤 註 記	序 號	調 整 之 街 路 門 牌	錯 誤 註 記
1	新和東路127號		2	新和東路127號二樓	
3	新和東路127號二樓之1		4	新和東路127號二樓之2	
5	新和東路127號二樓之3		6	新和東路127號三樓	
7	新和東路127號三樓之1		8	新和東路127號三樓之2	
9	新和東路127號三樓之3		10	新和東路127號四樓	
11	新和東路127號四樓之1		12	新和東路127號四樓之2	
13	新和東路127號四樓之3		14	新和東路127號五樓	
15	新和東路127號五樓之1		16	新和東路127號五樓之2	
17	新和東路127號五樓之3		18	新和東路127號六樓	
19	新和東路127號六樓之1		20	新和東路127號六樓之2	
21	新和東路127號六樓之3		22	新和東路127號七樓	
23	新和東路127號七樓之1		24	新和東路127號七樓之2	
25	新和東路127號七樓之3		26	新和東路127號八樓	
27	新和東路127號八樓之1		28	新和東路127號八樓之2	





新 舊 里 鄰 門 牌 對 照 表

RLRP04120

戶政所別：臺南市府南戶政事務所

調整日期：107年01月29日

行 政 區 劃	調整前	省市縣市：臺南市	鄉鎮市區：南 區	村里：開南里	鄰：024 鄰
	調整後	省市縣市：臺南市	鄉鎮市區：南 區	村里：開南里	鄰：015 鄰

序 號	調 整 之 街 路 門 牌	錯誤 註記	序 號	調 整 之 街 路 門 牌	錯誤 註記
29	新和東路127號八樓之3		30	新和東路127號九樓	
31	新和東路127號九樓之1		32	新和東路127號九樓之2	
33	新和東路127號九樓之3		34	新和東路127號十樓	
35	新和東路127號十樓之1		36	新和東路127號十樓之2	
37	新和東路127號十樓之3		38	新和東路127號十一樓	
39	新和東路127號十一樓之1		40	新和東路127號十一樓之2	
41	新和東路127號十一樓之3		42	新和東路127號十二樓	
43	新和東路127號十二樓之1		44	新和東路127號十二樓之2	
45	新和東路127號十二樓之3		46	新和東路127號之1	
47	新和東路127號之2		48	新和東路127號之3	
49	新建路47號		50	新建路47號二樓	
51	新建路47號三樓		52	新建路47號四樓之1	
53	新建路47號四樓之2		54	新建路47號四樓之3	
55	新建路47號四樓之4		56	新建路47號四樓之5	





新舊里鄰門牌對照表

RLRP04120

戶政所別：臺南市府南戶政事務所

調整日期：107年01月29日

行 政 區 劃	調整前	省市縣市：臺南市	鄉鎮市區：南 區	村里：開南里	鄰：024 鄰
	調整後	省市縣市：臺南市	鄉鎮市區：南 區	村里：開南里	鄰：015 鄰

序 號	調 整 之 街 路 門 牌	錯誤 註記	序 號	調 整 之 街 路 門 牌	錯誤 註記
57	新建路47號四樓之6		58	新建路47號四樓之7	
59	新建路47號四樓之8		60	新建路47號四樓之9	
61	新建路47號四樓之10		62	新建路47號五樓	
63	新建路47號六樓		64	新建路47號七樓	
65	新建路47號八樓		66	新建路47號九樓	
67	新建路49巷2號		68	新建路49巷2號之1	
69	新建路49巷2號之2		70	新建路49巷2號之3	
71	新建路49巷2號之4		72	新建路49巷3號	
73	新建路49巷3號二樓		74	新建路49巷3號二樓之1	
75	新建路49巷3號二樓之2		76	新建路49巷3號二樓之3	
77	新建路49巷3號三樓		78	新建路49巷3號三樓之1	
79	新建路49巷3號三樓之2		80	新建路49巷3號三樓之3	
81	新建路49巷3號四樓		82	新建路49巷3號四樓之1	
83	新建路49巷3號四樓之2		84	新建路49巷3號四樓之3	





新舊里鄰門牌對照表

RLRP04120

戶政所別：臺南市府南戶政事務所

調整日期：107年01月29日

行 政 區 劃	調整前	省市縣市：臺南市	鄉鎮市區：南 區	村里：開南里	鄰：024 鄰
	調整後	省市縣市：臺南市	鄉鎮市區：南 區	村里：開南里	鄰：015 鄰

序 號	調 整 之 街 路 門 牌	錯誤 註記	序 號	調 整 之 街 路 門 牌	錯誤 註記
85	新建路49巷3號五樓		86	新建路49巷3號五樓之1	
87	新建路49巷3號五樓之2		88	新建路49巷3號五樓之3	
89	新建路49巷3號六樓		90	新建路49巷3號六樓之1	
91	新建路49巷3號六樓之2		92	新建路49巷3號六樓之3	
93	新建路49巷3號七樓		94	新建路49巷3號七樓之1	
95	新建路49巷3號七樓之2		96	新建路49巷3號七樓之3	
97	新建路49巷3號八樓		98	新建路49巷3號八樓之1	
99	新建路49巷3號八樓之2		100	新建路49巷3號八樓之3	
101	新建路49巷3號九樓		102	新建路49巷3號九樓之1	
103	新建路49巷3號九樓之2		104	新建路49巷3號九樓之3	
105	新建路49巷3號十樓		106	新建路49巷3號十樓之1	
107	新建路49巷3號十樓之2		108	新建路49巷3號十樓之3	
109	新建路49巷3號十一樓		110	新建路49巷3號十一樓之1	
111	新建路49巷3號十一樓之2		112	新建路49巷3號十一樓之3	

臺南市府南戶政事務所





新舊里鄰門牌對照表

RLRP04120

戶政所別：臺南市府南戶政事務所

調整日期：107年01月29日

行 政 區 劃	調整前	省市縣市：臺南市	鄉鎮市區：南 區	村里：開南里	鄰：024 鄰
	調整後	省市縣市：臺南市	鄉鎮市區：南 區	村里：開南里	鄰：015 鄰

序 號	調 整 之 街 路 門 牌	錯誤 註記	序 號	調 整 之 街 路 門 牌	錯誤 註記
113	新建路49巷3號十二樓		114	新建路49巷3號十二樓之1	
115	新建路49巷3號十二樓之2		116	新建路49巷3號十二樓之3	
117	新建路49巷3號之1		118	新建路49巷3號之2	
119	新建路49巷3號之3		120	新建路49巷4號	
121	新建路49巷4號之1		122	新建路49巷4號之2	
123	新建路49巷4號之3		124	新建路49巷4號之4	
125	新建路49巷5號		126	新建路49巷5號二樓	
127	新建路49巷5號二樓之1		128	新建路49巷5號二樓之2	
129	新建路49巷5號二樓之3		130	新建路49巷5號三樓	
131	新建路49巷5號三樓之1		132	新建路49巷5號三樓之2	
133	新建路49巷5號三樓之3		134	新建路49巷5號四樓	
135	新建路49巷5號四樓之1		136	新建路49巷5號四樓之2	
137	新建路49巷5號四樓之3		138	新建路49巷5號五樓	
139	新建路49巷5號五樓之1		140	新建路49巷5號五樓之2	





新舊里鄰門牌對照表

RLRP04120

戶政所別：臺南市府南戶政事務所

調整日期：107年01月29日

行 政 區 劃	調整前	省市縣市：臺南市	鄉鎮市區：南 區	村里：開南里	鄰：024 鄰
	調整後	省市縣市：臺南市	鄉鎮市區：南 區	村里：開南里	鄰：015 鄰

序 號	調 整 之 街 路 門 牌	錯誤 註記	序 號	調 整 之 街 路 門 牌	錯誤 註記
141	新建路49巷5號五樓之3		142	新建路49巷5號六樓	
143	新建路49巷5號六樓之1		144	新建路49巷5號六樓之2	
145	新建路49巷5號六樓之3		146	新建路49巷5號七樓	
147	新建路49巷5號七樓之1		148	新建路49巷5號七樓之2	
149	新建路49巷5號七樓之3		150	新建路49巷5號八樓	
151	新建路49巷5號八樓之1		152	新建路49巷5號八樓之2	
153	新建路49巷5號八樓之3		154	新建路49巷5號九樓	
155	新建路49巷5號九樓之1		156	新建路49巷5號九樓之2	
157	新建路49巷5號九樓之3		158	新建路49巷5號十樓	
159	新建路49巷5號十樓之1		160	新建路49巷5號十樓之2	
161	新建路49巷5號十樓之3		162	新建路49巷5號十一樓	
163	新建路49巷5號十一樓之1		164	新建路49巷5號十一樓之2	
165	新建路49巷5號十一樓之3		166	新建路49巷5號十二樓	
167	新建路49巷5號十二樓之1		168	新建路49巷5號十二樓之2	





新舊里鄰門牌對照表

RLRP04120

戶政所別：臺南市府南戶政事務所

調整日期：107年01月29日

行 政 區 劃	調整前	省市縣市：臺南市	鄉鎮市區：南 區	村里：開南里	鄰：024 鄰
	調整後	省市縣市：臺南市	鄉鎮市區：南 區	村里：開南里	鄰：015 鄰

序 號	調 整 之 街 路 門 牌	錯誤 註記	序 號	調 整 之 街 路 門 牌	錯誤 註記
169	新建路49巷5號十二樓之3		170	新建路49巷5號之1	
171	新建路49巷5號之2		172	新建路49巷5號之3	
173	新建路49巷6號		174	新建路49巷6號之1	
175	新建路49巷6號之2		176	新建路49巷6號之3	
177	新建路49巷6號之4		178	新建路49巷8號	
179	新建路49巷8號之1		180	新建路49巷8號之2	
181	新建路49巷8號之3		182	新建路49巷8號之4	
183	新建路49巷10號		184	新建路49巷10號之1	
185	新建路49巷10號之2		186	新建路49巷10號之3	
187	新建路49巷10號之4		188	新建路49巷12號	
189	新建路49巷12號之1		190	新建路49巷12號之2	
191	新建路49巷12號之3		192	新建路49巷12號之4	
193	新建路49巷14號		194	新建路49巷14號之1	
195	新建路49巷14號之2		196	新建路49巷14號之3	





新舊里鄰門牌對照表

RLRP04120

戶政所別：臺南市府南戶政事務所

調整日期：107年01月29日

行 政 區 劃	調整前	省市縣市：臺南市	鄉鎮市區：南 區	村里：開南里	鄰：024 鄰
	調整後	省市縣市：臺南市	鄉鎮市區：南 區	村里：開南里	鄰：015 鄰

序 號	調 整 之 街 路 門 牌	錯誤 註記	序 號	調 整 之 街 路 門 牌	錯誤 註記
197	新建路49巷14號之四		198	新建路49巷14號之4	
199	新建路49巷16號		200	新建路49巷16號之1	
201	新建路49巷16號之2		202	新建路49巷16號之3	
203	新建路49巷16號之4		204	新建路49巷18號	
205	新建路49巷18號之1		206	新建路49巷18號之2	
207	新建路49巷18號之3		208	新建路49巷18號之4	
209	新建路49巷20號		210	新建路49巷20號之1	
211	新建路49巷20號之2		212	新建路49巷20號之3	
213	新建路49巷20號之4				

臺南市府南戶政事務所





新舊里鄰門牌對照表

RLRP04120

戶政所別：臺南市府南戶政事務所

調整日期：107年01月29日

行 政 區 劃	調整前	省市縣市：臺南市	鄉鎮市區：南 區	村里：開南里	鄰：025 鄰
	調整後	省市縣市：臺南市	鄉鎮市區：南 區	村里：開南里	鄰：014 鄰

序 號	調 整 之 街 路 門 牌	錯誤 註記	序 號	調 整 之 街 路 門 牌	錯誤 註記
1	新建路5 1巷1號		2	新建路5 1巷1號之1	
3	新建路5 1巷1號之2		4	新建路5 1巷1號之3	
5	新建路5 1巷1號之4		6	新建路5 1巷2號	
7	新建路5 1巷2號之1		8	新建路5 1巷2號之2	
9	新建路5 1巷2號之3		10	新建路5 1巷2號之4	
11	新建路5 1巷3號		12	新建路5 1巷3號之1	
13	新建路5 1巷3號之2		14	新建路5 1巷3號之3	
15	新建路5 1巷3號之4		16	新建路5 1巷4號	
17	新建路5 1巷4號之1		18	新建路5 1巷4號之2	
19	新建路5 1巷4號之4		20	新建路5 1巷4之3號	
21	新建路5 1巷5號		22	新建路5 1巷5號之1	
23	新建路5 1巷5號之2		24	新建路5 1巷5號之3	
25	新建路5 1巷5號之4		26	新建路5 1巷6號	
27	新建路5 1巷6號之1		28	新建路5 1巷6號之2	





新舊里鄰門牌對照表

RLRP04120

戶政所別：臺南市府南戶政事務所

調整日期：107年01月29日

行 政 區 劃	調整前	省市縣市：臺南市	鄉鎮市區：南 區	村里：開南里	鄰：025 鄰
	調整後	省市縣市：臺南市	鄉鎮市區：南 區	村里：開南里	鄰：014 鄰

序 號	調 整 之 街 路 門 牌	錯誤 註記	序 號	調 整 之 街 路 門 牌	錯誤 註記
29	新建路5 1巷6號之3		30	新建路5 1巷6號之4	
31	新建路5 1巷7號		32	新建路5 1巷7號之1	
33	新建路5 1巷7號之2		34	新建路5 1巷7號之3	
35	新建路5 1巷7號之4		36	新建路5 1巷8號	
37	新建路5 1巷8號之1		38	新建路5 1巷8號之2	
39	新建路5 1巷8號之3		40	新建路5 1巷8號之4	
41	新建路5 1巷9號		42	新建路5 1巷9號之1	
43	新建路5 1巷9號之2		44	新建路5 1巷9號之3	
45	新建路5 1巷9號之4		46	新建路5 1巷10號	
47	新建路5 1巷10號之1		48	新建路5 1巷10號之2	
49	新建路5 1巷10號之3		50	新建路5 1巷10號之4	
51	新建路5 1巷11號		52	新建路5 1巷11號之1	
53	新建路5 1巷11號之2		54	新建路5 1巷11號之3	
55	新建路5 1巷11號之4		56	新建路5 1巷12號	





新舊里鄰門牌對照表

RLRP04120

戶政所別：臺南市府南戶政事務所

調整日期：107年01月29日

行	政	調整前	省市縣市：臺南市	鄉鎮市區：南 區	村里：開南里	鄰：025 鄰
區	劃	調整後	省市縣市：臺南市	鄉鎮市區：南 區	村里：開南里	鄰：014 鄰

序號	調整之街路門牌	錯誤註記	序號	調整之街路門牌	錯誤註記
57	新建路51巷12號之1		58	新建路51巷12號之2	
59	新建路51巷12號之3		60	新建路51巷12號之4	

臺南市府南戶政事務所





新 舊 里 鄰 門 牌 對 照 表

RLRP04120

戶政所別：臺南市府南戶政事務所

調整日期：107年01月29日

行 政 區 劃	調整前	省市縣市：臺南市	鄉鎮市區：南 區	村里：開南里	鄰：026 鄰
	調整後	省市縣市：臺南市	鄉鎮市區：南 區	村里：開南里	鄰：014 鄰

序 號	調 整 之 街 路 門 牌	錯 誤 註 記	序 號	調 整 之 街 路 門 牌	錯 誤 註 記
1	新建路5 1巷1 3號		2	新建路5 1巷1 3號之1	
3	新建路5 1巷1 3號之2		4	新建路5 1巷1 3號之3	
5	新建路5 1巷1 3號之4		6	新建路5 1巷1 4號	
7	新建路5 1巷1 4號之1		8	新建路5 1巷1 4號之2	
9	新建路5 1巷1 4號之3		10	新建路5 1巷1 4號之4	
11	新建路5 1巷1 5號		12	新建路5 1巷1 5號之1	
13	新建路5 1巷1 5號之2		14	新建路5 1巷1 5號之3	
15	新建路5 1巷1 5號之4		16	新建路5 1巷1 6號	
17	新建路5 1巷1 6號之1		18	新建路5 1巷1 6號之2	
19	新建路5 1巷1 6號之3		20	新建路5 1巷1 6號之4	
21	新建路5 1巷1 7號		22	新建路5 1巷1 7號之1	
23	新建路5 1巷1 7號之2		24	新建路5 1巷1 7號之3	
25	新建路5 1巷1 7號之4		26	新建路5 1巷1 8號	
27	新建路5 1巷1 8號之1		28	新建路5 1巷1 8號之2	





新舊里鄰門牌對照表

RLRP04120

戶政所別：臺南市府南戶政事務所

調整日期：107年01月29日

行 政 區 劃	調整前	省市縣市：臺南市	鄉鎮市區：南 區	村里：開南里	鄰：026 鄰
	調整後	省市縣市：臺南市	鄉鎮市區：南 區	村里：開南里	鄰：014 鄰

序 號	調 整 之 街 路 門 牌	錯誤 註記	序 號	調 整 之 街 路 門 牌	錯誤 註記
29	新建路5 1巷1 8號之3		30	新建路5 1巷1 8號之4	
31	新建路5 1巷1 9號		32	新建路5 1巷1 9號之1	
33	新建路5 1巷1 9號之2		34	新建路5 1巷1 9號之3	
35	新建路5 1巷1 9號之4		36	新建路5 1巷2 0號	
37	新建路5 1巷2 0號之1		38	新建路5 1巷2 0號之2	
39	新建路5 1巷2 0號之3		40	新建路5 1巷2 0號之4	
41	新建路5 1巷2 2號		42	新建路5 1巷2 2號之1	
43	新建路5 1巷2 2號之2		44	新建路5 1巷2 2號之3	
45	新建路5 1巷2 2號之4		46	新建路5 1巷2 4號	
47	新建路5 1巷2 4號之1		48	新建路5 1巷2 4號之2	
49	新建路5 1巷2 4號之3		50	新建路5 1巷2 4號之4	

臺南市府南戶政事務所





新 舊 里 鄰 門 牌 對 照 表

RLRP04120

戶政所別：臺南市府南戶政事務所

調整日期：107年01月29日

行 區	政 劃	調整前	省市縣市：臺南市	鄉鎮市區：南 區	村里：開南里	鄰：027 鄰
		調整後	省市縣市：臺南市	鄉鎮市區：南 區	村里：開南里	鄰：008 鄰

序 號	調 整 之 街 路 門 牌	錯 誤 註 記	序 號	調 整 之 街 路 門 牌	錯 誤 註 記
1	新建路53巷2號		2	新建路53巷2號之1	
3	新建路53巷2號之2		4	新建路53巷2號之3	
5	新建路53巷2號之4		6	新建路53巷4號	
7	新建路53巷4號之1		8	新建路53巷4號之2	
9	新建路53巷4號之3		10	新建路53巷4號之4	

臺南市府南戶政事務所





新舊里鄰門牌對照表

RLRP04120

戶政所別：臺南市府南戶政事務所

調整日期：107年01月29日

行 政 區 劃	調整前	省市縣市：臺南市	鄉鎮市區：南 區	村里：開南里	鄰：027 鄰
	調整後	省市縣市：臺南市	鄉鎮市區：南 區	村里：開南里	鄰：011 鄰

序 號	調 整 之 街 路 門 牌	錯誤 註記	序 號	調 整 之 街 路 門 牌	錯誤 註記
1	新建路53巷1號		2	新建路53巷1號之1	
3	新建路53巷1號之2		4	新建路53巷1號之3	
5	新建路53巷1號之4		6	新建路53巷3號	
7	新建路53巷3號之1		8	新建路53巷3號之2	
9	新建路53巷3號之3		10	新建路53巷3號之4	
11	新建路53巷5號		12	新建路53巷5號之1	
13	新建路53巷5號之2		14	新建路53巷5號之3	
15	新建路53巷5號之4		16	新建路53巷7號	
17	新建路53巷7號之1		18	新建路53巷7號之3	
19	新建路53巷7號之4		20	新建路53巷7之2號	
21	新建路53巷9號		22	新建路53巷9號之1	
23	新建路53巷9號之2		24	新建路53巷9號之3	
25	新建路53巷9號之4		26	新建路53巷11號	
27	新建路53巷11號之1		28	新建路53巷11號之2	





新舊里鄰門牌對照表

RLRP04120

戶政所別：臺南市府南戶政事務所

調整日期：107年01月29日

行政區劃	調整前	省市縣市：臺南市	鄉鎮市區：南區	村里：開南里	鄰：027鄰
	調整後	省市縣市：臺南市	鄉鎮市區：南區	村里：開南里	鄰：011鄰

序號	調整之街路門牌	錯誤註記	序號	調整之街路門牌	錯誤註記
29	新建路53巷11號之3		30	新建路53巷11號之4	

臺南市府南戶政事務所





新 舊 里 鄰 門 牌 對 照 表

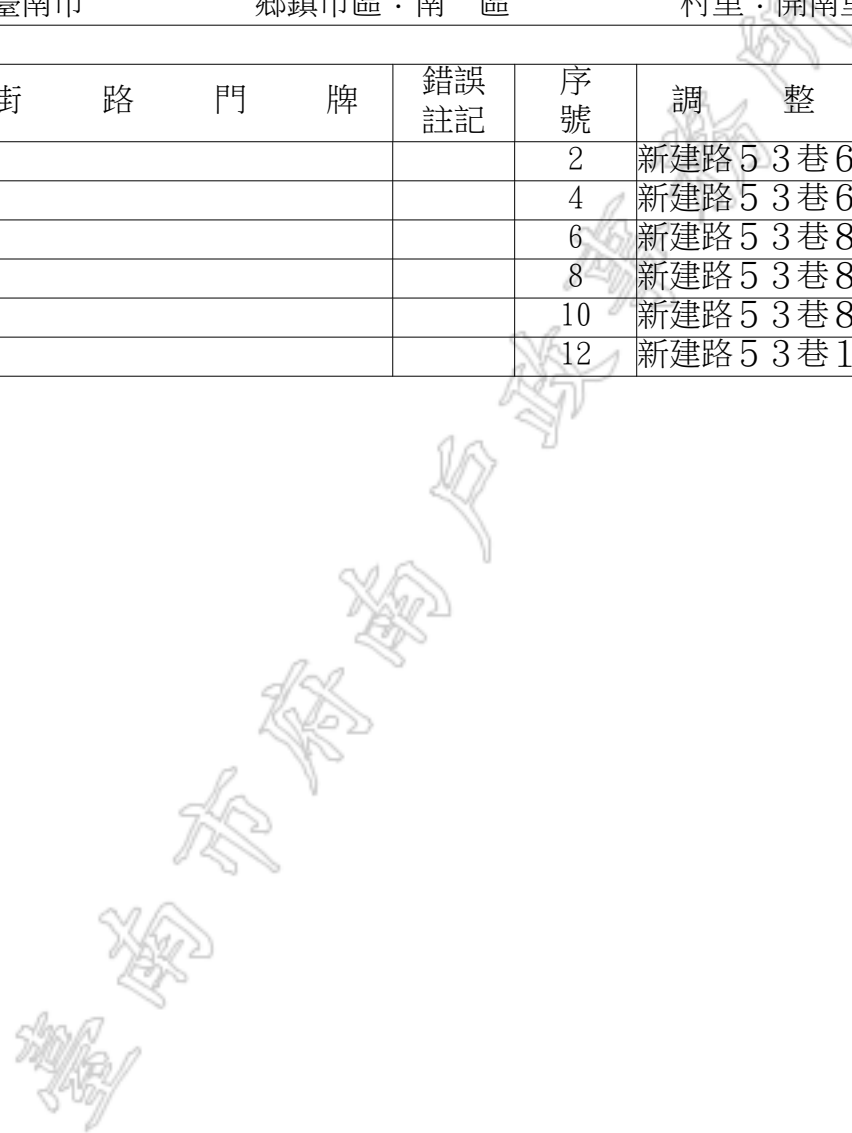
RLRP04120

戶政所別：臺南市府南戶政事務所

調整日期：107年01月29日

行 政 區 劃	調整前	省市縣市：臺南市	鄉鎮市區：南 區	村里：開南里	鄰：028 鄰
	調整後	省市縣市：臺南市	鄉鎮市區：南 區	村里：開南里	鄰：008 鄰

序 號	調 整 之 街 路 門 牌	錯 誤 註 記	序 號	調 整 之 街 路 門 牌	錯 誤 註 記
1	新建路53巷6號		2	新建路53巷6號之1	
3	新建路53巷6號之2		4	新建路53巷6號之3	
5	新建路53巷6號之4		6	新建路53巷8號	
7	新建路53巷8號之1		8	新建路53巷8號之2	
9	新建路53巷8號之3		10	新建路53巷8號之4	
11	新建路53巷10號之1		12	新建路53巷10號之2	





新舊里鄰門牌對照表

RLRP04120

戶政所別：臺南市府南戶政事務所

調整日期：107年01月29日

行 政 區 劃	調整前	省市縣市：臺南市	鄉鎮市區：南 區	村里：開南里	鄰：028 鄰
	調整後	省市縣市：臺南市	鄉鎮市區：南 區	村里：開南里	鄰：011 鄰

序 號	調 整 之 街 路 門 牌	錯誤 註記	序 號	調 整 之 街 路 門 牌	錯誤 註記
1	新建路53巷13號		2	新建路53巷13號之1	
3	新建路53巷13號之2		4	新建路53巷13號之3	
5	新建路53巷13號之4		6	新建路53巷15號	
7	新建路53巷15號之1		8	新建路53巷15號之2	
9	新建路53巷15號之3		10	新建路53巷15號之4	
11	新建路53巷17號		12	新建路53巷17號之1	
13	新建路53巷17號之2		14	新建路53巷17號之3	
15	新建路53巷17號之4		16	新建路53巷19號	
17	新建路53巷19號之1		18	新建路53巷19號之2	
19	新建路53巷19號之3		20	新建路53巷19號之4	
21	新建路53巷21號		22	新建路53巷21號之1	
23	新建路53巷21號之2		24	新建路53巷21號之3	
25	新建路53巷21號之4		26	新建路53巷23號	
27	新建路53巷23號之1		28	新建路53巷23號之2	





新舊里鄰門牌對照表

RLRP04120

戶政所別：臺南市府南戶政事務所

調整日期：107年01月29日

行政區劃	調整前	省市縣市：臺南市	鄉鎮市區：南區	村里：開南里	鄰：028鄰
	調整後	省市縣市：臺南市	鄉鎮市區：南區	村里：開南里	鄰：011鄰

序號	調整之街路門牌	錯誤註記	序號	調整之街路門牌	錯誤註記
29	新建路53巷23號之3		30	新建路53巷23號之4	

臺南市府南戶政事務所





新 舊 里 鄰 門 牌 對 照 表

RLRP04120

戶政所別：臺南市府南戶政事務所

調整日期：107年01月29日

行 政 區 劃	調整前	省市縣市：臺南市	鄉鎮市區：南 區	村里：開南里	鄰：029 鄰
	調整後	省市縣市：臺南市	鄉鎮市區：南 區	村里：開南里	鄰：008 鄰

序 號	調 整 之 街 路 門 牌	錯 誤 註 記	序 號	調 整 之 街 路 門 牌	錯 誤 註 記
1	新建路5 5巷1號		2	新建路5 5巷1號之1	
3	新建路5 5巷1號之2		4	新建路5 5巷1號之3	
5	新建路5 5巷1號之4		6	新建路5 5巷2號	
7	新建路5 5巷2號之1		8	新建路5 5巷2號之2	
9	新建路5 5巷2號之3		10	新建路5 5巷2號之4	
11	新建路5 5巷3號		12	新建路5 5巷3號之1	
13	新建路5 5巷3號之2		14	新建路5 5巷3號之3	
15	新建路5 5巷3號之4		16	新建路5 5巷4號	
17	新建路5 5巷4號之1		18	新建路5 5巷4號之2	
19	新建路5 5巷4號之3		20	新建路5 5巷4號之4	
21	新建路5 5巷5號		22	新建路5 5巷5號之1	
23	新建路5 5巷5號之2		24	新建路5 5巷5號之3	
25	新建路5 5巷5號之4		26	新建路5 5巷6號	
27	新建路5 5巷6號之1		28	新建路5 5巷6號之2	





新 舊 里 鄰 門 牌 對 照 表

RLRP04120

戶政所別：臺南市府南戶政事務所

調整日期：107年01月29日

行 政 區 劃	調整前	省市縣市：臺南市	鄉鎮市區：南 區	村里：開南里	鄰：029 鄰
	調整後	省市縣市：臺南市	鄉鎮市區：南 區	村里：開南里	鄰：008 鄰

序 號	調 整 之 街 路 門 牌	錯 誤 註 記	序 號	調 整 之 街 路 門 牌	錯 誤 註 記
29	新建路55巷6號之3		30	新建路55巷6號之4	
31	新建路55巷7號		32	新建路55巷7號之1	
33	新建路55巷7號之2		34	新建路55巷7號之3	
35	新建路55巷7號之4		36	新建路55巷8號	
37	新建路55巷8號之1		38	新建路55巷8號之2	
39	新建路55巷8號之3		40	新建路55巷8號之4	
41	新建路55巷10號		42	新建路55巷10號之1	
43	新建路55巷10號之2		44	新建路55巷10號之3	
45	新建路55巷10號之4		46	新建路55巷12號	
47	新建路55巷12號之1		48	新建路55巷12號之2	
49	新建路55巷12號之3		50	新建路55巷12號之4	

臺南市府南戶政事務所





新舊里鄰門牌對照表

RLRP04120

戶政所別：臺南市府南戶政事務所

調整日期：107年01月29日

行 政 區 劃	調整前	省市縣市：臺南市	鄉鎮市區：南 區	村里：開南里	鄰：030 鄰
	調整後	省市縣市：臺南市	鄉鎮市區：南 區	村里：開南里	鄰：004 鄰

序 號	調 整 之 街 路 門 牌	錯誤 註記	序 號	調 整 之 街 路 門 牌	錯誤 註記
1	新建路57巷1號		2	新建路57巷1號之1	
3	新建路57巷1號之2		4	新建路57巷1號之3	
5	新建路57巷1號之4		6	新建路57巷2號	
7	新建路57巷2號之1		8	新建路57巷2號之2	
9	新建路57巷2號之3		10	新建路57巷2號之4	
11	新建路57巷3號		12	新建路57巷3號之1	
13	新建路57巷3號之2		14	新建路57巷3號之3	
15	新建路57巷3號之4		16	新建路57巷4號	
17	新建路57巷4號之1		18	新建路57巷4號之2	
19	新建路57巷4號之3		20	新建路57巷4號之4	
21	新建路57巷5號		22	新建路57巷5號之1	
23	新建路57巷5號之2		24	新建路57巷5號之3	
25	新建路57巷5號之4		26	新建路57巷6號	
27	新建路57巷6號之1		28	新建路57巷6號之2	





新舊里鄰門牌對照表

RLRP04120

戶政所別：臺南市府南戶政事務所

調整日期：107年01月29日

行 政 區 劃	調整前	省市縣市：臺南市	鄉鎮市區：南 區	村里：開南里	鄰：030 鄰
	調整後	省市縣市：臺南市	鄉鎮市區：南 區	村里：開南里	鄰：004 鄰

序 號	調 整 之 街 路 門 牌	錯誤 註記	序 號	調 整 之 街 路 門 牌	錯誤 註記
29	新建路57巷6號之3		30	新建路57巷6號之4	
31	新建路57巷7號		32	新建路57巷7號之1	
33	新建路57巷7號之2		34	新建路57巷7號之3	
35	新建路57巷7號之4		36	新建路57巷8號	
37	新建路57巷8號之1		38	新建路57巷8號之2	
39	新建路57巷8號之3		40	新建路57巷8號之4	
41	新建路57巷9號		42	新建路57巷9號之1	
43	新建路57巷9號之2		44	新建路57巷9號之3	
45	新建路57巷9號之4		46	新建路57巷11號	
47	新建路57巷11號之1		48	新建路57巷11號之2	
49	新建路57巷11號之3		50	新建路57巷11號之4	
51	新建路57巷13號		52	新建路57巷13號之1	
53	新建路57巷13號之2		54	新建路57巷13號之3	
55	新建路57巷13號之4		56	新建路57巷15號	

臺南市府南戶政事務所





新舊里鄰門牌對照表

RLRP04120

戶政所別：臺南市府南戶政事務所

調整日期：107年01月29日

行 區	政 劃	調整前	省市縣市：臺南市	鄉鎮市區：南 區	村里：開南里	鄰：030 鄰
		調整後	省市縣市：臺南市	鄉鎮市區：南 區	村里：開南里	鄰：004 鄰

序 號	調 整 之 街 路 門 牌	錯 誤 註 記	序 號	調 整 之 街 路 門 牌	錯 誤 註 記
57	新建路57巷15號之1		58	新建路57巷15號之2	
59	新建路57巷15號之3		60	新建路57巷15號之4	

臺南市府南戶政事務所





新舊里鄰門牌對照表

RLRP04120

戶政所別：臺南市府南戶政事務所

調整日期：107年01月29日

行 政 區 劃	調整前	省市縣市：臺南市	鄉鎮市區：南 區	村里：開南里	鄰：031 鄰
	調整後	省市縣市：臺南市	鄉鎮市區：南 區	村里：開南里	鄰：004 鄰

序 號	調 整 之 街 路 門 牌	錯誤 註記	序 號	調 整 之 街 路 門 牌	錯誤 註記
1	新建路59巷1號		2	新建路59巷1號之1	
3	新建路59巷1號之2		4	新建路59巷1號之3	
5	新建路59巷1號之4		6	新建路59巷2號	
7	新建路59巷2號之1		8	新建路59巷2號之2	
9	新建路59巷2號之3		10	新建路59巷2號之4	
11	新建路59巷3號		12	新建路59巷3號之1	
13	新建路59巷3號之2		14	新建路59巷3號之3	
15	新建路59巷3號之4		16	新建路59巷4號	
17	新建路59巷4號之1		18	新建路59巷4號之2	
19	新建路59巷4號之3		20	新建路59巷4號之4	
21	新建路59巷6號		22	新建路59巷6號之1	
23	新建路59巷6號之2		24	新建路59巷6號之三	
25	新建路59巷6號之3		26	新建路59巷6號之4	
27	新建路59巷8號		28	新建路59巷8號之1	





新舊里鄰門牌對照表

RLRP04120

戶政所別：臺南市府南戶政事務所

調整日期：107年01月29日

行政區劃	調整前	省市縣市：臺南市	鄉鎮市區：南區	村里：開南里	鄰：031鄰
	調整後	省市縣市：臺南市	鄉鎮市區：南區	村里：開南里	鄰：004鄰

序號	調整之街路門牌	錯誤註記	序號	調整之街路門牌	錯誤註記
29	新建路59巷8號之2		30	新建路59巷8號之3	
31	新建路59巷8號之4				

臺南市府南戶政事務所





新舊里鄰門牌對照表

RLRP04120

戶政所別：臺南市府南戶政事務所

調整日期：107年01月29日

行 政 區 劃	調整前	省市縣市：臺南市	鄉鎮市區：南 區	村里：開南里	鄰：032 鄰
	調整後	省市縣市：臺南市	鄉鎮市區：南 區	村里：開南里	鄰：002 鄰

序 號	調 整 之 街 路 門 牌	錯誤 註記	序 號	調 整 之 街 路 門 牌	錯誤 註記
1	新建路6 1巷1號		2	新建路6 1巷1號之1	
3	新建路6 1巷1號之2		4	新建路6 1巷1號之3	
5	新建路6 1巷1號之4		6	新建路6 1巷2號	
7	新建路6 1巷2號之1		8	新建路6 1巷2號之2	
9	新建路6 1巷2號之3		10	新建路6 1巷2號之4	
11	新建路6 1巷3號		12	新建路6 1巷3號之1	
13	新建路6 1巷3號之2		14	新建路6 1巷3號之3	
15	新建路6 1巷3號之4		16	新建路6 1巷4號	
17	新建路6 1巷4號之1		18	新建路6 1巷4號之2	
19	新建路6 1巷4號之3		20	新建路6 1巷4號之4	
21	新建路6 1巷5號		22	新建路6 1巷5號之1	
23	新建路6 1巷5號之2		24	新建路6 1巷5號之3	
25	新建路6 1巷5號之4		26	新建路6 1巷6號	
27	新建路6 1巷6號之1		28	新建路6 1巷6號之2	





新舊里鄰門牌對照表

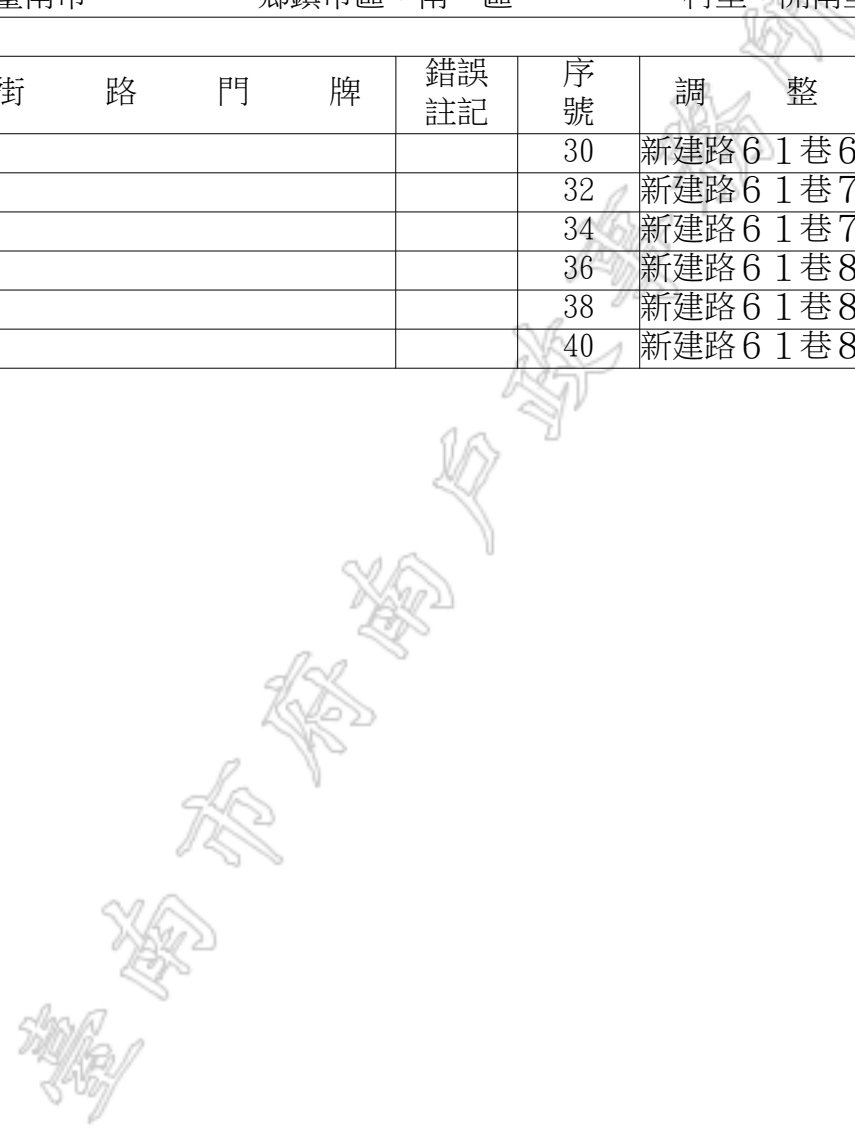
RLRP04120

戶政所別：臺南市府南戶政事務所

調整日期：107年01月29日

行 政 區 劃	調整前	省市縣市：臺南市	鄉鎮市區：南 區	村里：開南里	鄰：032 鄰
	調整後	省市縣市：臺南市	鄉鎮市區：南 區	村里：開南里	鄰：002 鄰

序 號	調 整 之 街 路 門 牌	錯誤 註記	序 號	調 整 之 街 路 門 牌	錯誤 註記
29	新建路6 1巷6號之3		30	新建路6 1巷6號之4	
31	新建路6 1巷7號		32	新建路6 1巷7號之1	
33	新建路6 1巷7號之2		34	新建路6 1巷7號之3	
35	新建路6 1巷7號之4		36	新建路6 1巷8號	
37	新建路6 1巷8號之1		38	新建路6 1巷8號之2	
39	新建路6 1巷8號之3		40	新建路6 1巷8號之4	





新 舊 里 鄰 門 牌 對 照 表

RLRP04120

戶政所別：臺南市府南戶政事務所

調整日期：107年01月29日

行 政 區 劃	調整前	省市縣市：臺南市	鄉鎮市區：南 區	村里：開南里	鄰：033 鄰
	調整後	省市縣市：臺南市	鄉鎮市區：南 區	村里：開南里	鄰：002 鄰

序 號	調 整 之 街 路 門 牌	錯 誤 註 記	序 號	調 整 之 街 路 門 牌	錯 誤 註 記
1	新建路6 3巷1號		2	新建路6 3巷1號之1	
3	新建路6 3巷1號之2		4	新建路6 3巷1號之3	
5	新建路6 3巷1號之4		6	新建路6 3巷2號	
7	新建路6 3巷2號之1		8	新建路6 3巷2號之2	
9	新建路6 3巷2號之3		10	新建路6 3巷2號之4	
11	新建路6 3巷3號		12	新建路6 3巷3號之1	
13	新建路6 3巷3號之2		14	新建路6 3巷3號之3	
15	新建路6 3巷3號之4		16	新建路6 3巷4號	
17	新建路6 3巷4號之1		18	新建路6 3巷4號之2	
19	新建路6 3巷4號之3		20	新建路6 3巷4號之4	
21	新建路6 3巷5號		22	新建路6 3巷5號之1	
23	新建路6 3巷5號之2		24	新建路6 3巷5號之3	
25	新建路6 3巷5號之4		26	新建路6 3巷7號	
27	新建路6 3巷7號之1		28	新建路6 3巷7號之2	





新舊里鄰門牌對照表

RLRP04120

戶政所別：臺南市府南戶政事務所

調整日期：107年01月29日

行政區劃	調整前	省市縣市：臺南市	鄉鎮市區：南區	村里：開南里	鄰：033鄰
	調整後	省市縣市：臺南市	鄉鎮市區：南區	村里：開南里	鄰：002鄰

序號	調整之街路門牌	錯誤註記	序號	調整之街路門牌	錯誤註記
29	新建路63巷7號之3		30	新建路63巷7號之4	

臺南市府南戶政事務所





新舊里鄰門牌對照表

RLRP04120

戶政所別：臺南市府南戶政事務所

調整日期：107年01月29日

行 政 區 劃	調整前	省市縣市：臺南市	鄉鎮市區：南 區	村里：彰南里	鄰：002 鄰
	調整後	省市縣市：臺南市	鄉鎮市區：南 區	村里：彰南里	鄰：001 鄰

序 號	調 整 之 街 路 門 牌	錯誤 註記	序 號	調 整 之 街 路 門 牌	錯誤 註記
1	中華西路一段56巷1號		2	中華西路一段56巷1號二樓	
3	中華西路一段56巷1號三樓		4	中華西路一段56巷1號四樓	
5	中華西路一段56巷1號五樓		6	中華西路一段56巷2號	
7	中華西路一段56巷2號二樓		8	中華西路一段56巷2號三樓	
9	中華西路一段56巷2號四樓		10	中華西路一段56巷2號五樓	
11	中華西路一段56巷3號		12	中華西路一段56巷3號二樓	
13	中華西路一段56巷3號三樓		14	中華西路一段56巷3號四樓	
15	中華西路一段56巷3號五樓		16	中華西路一段56巷4號	
17	中華西路一段56巷4號二樓		18	中華西路一段56巷4號三樓	
19	中華西路一段56巷4號四樓		20	中華西路一段56巷4號五樓	
21	中華西路一段56巷5號		22	中華西路一段56巷5號二樓	
23	中華西路一段56巷5號三樓		24	中華西路一段56巷5號四樓	
25	中華西路一段56巷5號五樓		26	中華西路一段56巷6號	
27	中華西路一段56巷6號二樓		28	中華西路一段56巷6號三樓	





新 舊 里 鄰 門 牌 對 照 表

RLRP04120

戶政所別：臺南市府南戶政事務所

調整日期：107年01月29日

行 政 區 劃	調整前	省市縣市：臺南市	鄉鎮市區：南 區	村里：彰南里	鄰：002 鄰
	調整後	省市縣市：臺南市	鄉鎮市區：南 區	村里：彰南里	鄰：001 鄰

序 號	調 整 之 街 路 門 牌	錯誤 註記	序 號	調 整 之 街 路 門 牌	錯誤 註記
29	中華西路一段5 6巷6號四樓		30	中華西路一段5 6巷6號五樓	
31	中華西路一段5 6巷7號		32	中華西路一段5 6巷7號二樓	
33	中華西路一段5 6巷7號三樓		34	中華西路一段5 6巷7號四樓	
35	中華西路一段5 6巷7號五樓		36	中華西路一段5 6巷8號	
37	中華西路一段5 6巷8號二樓		38	中華西路一段5 6巷8號三樓	
39	中華西路一段5 6巷8號四樓		40	中華西路一段5 6巷8號五樓	

臺南市府南戶政事務所





新舊里鄰門牌對照表

RLRP04120

戶政所別：臺南市府南戶政事務所

調整日期：107年01月29日

行 政 區 劃	調整前	省市縣市：臺南市	鄉鎮市區：南 區	村里：彰南里	鄰：003 鄰
	調整後	省市縣市：臺南市	鄉鎮市區：南 區	村里：彰南里	鄰：001 鄰

序 號	調 整 之 街 路 門 牌	錯誤 註記	序 號	調 整 之 街 路 門 牌	錯誤 註記
1	中華西路一段5 4巷1號		2	中華西路一段5 4巷1號二樓	
3	中華西路一段5 4巷1號三樓		4	中華西路一段5 4巷1號四樓	
5	中華西路一段5 4巷1號五樓		6	中華西路一段5 4巷3號	
7	中華西路一段5 4巷3號二樓		8	中華西路一段5 4巷3號三樓	
9	中華西路一段5 4巷3號四樓		10	中華西路一段5 4巷3號五樓	
11	中華西路一段5 4巷5號		12	中華西路一段5 4巷5號二樓	
13	中華西路一段5 4巷5號三樓		14	中華西路一段5 4巷5號四樓	
15	中華西路一段5 4巷5號五樓		16	中華西路一段5 4巷7號	
17	中華西路一段5 4巷7號二樓		18	中華西路一段5 4巷7號三樓	
19	中華西路一段5 4巷7號四樓		20	中華西路一段5 4巷7號五樓	
21	中華西路一段5 4巷9號		22	中華西路一段5 4巷9號二樓	
23	中華西路一段5 4巷9號三樓		24	中華西路一段5 4巷9號四樓	
25	中華西路一段5 4巷9號五樓		26	中華西路一段5 4巷1 1號	
27	中華西路一段5 4巷1 1號二樓		28	中華西路一段5 4巷1 1號三樓	





新舊里鄰門牌對照表

RLRP04120

戶政所別：臺南市府南戶政事務所

調整日期：107年01月29日

行政區劃	調整前	省市縣市：臺南市	鄉鎮市區：南區	村里：彰南里	鄰：003鄰
	調整後	省市縣市：臺南市	鄉鎮市區：南區	村里：彰南里	鄰：001鄰

序號	調整之街路門牌	錯誤註記	序號	調整之街路門牌	錯誤註記
29	中華西路一段54巷11號四樓		30	中華西路一段54巷11號五樓	

臺南市府南戶政事務所





RLRP04120

戶政所別：臺南市府南戶政事務所

調整日期：107年01月29日

新舊里鄰門牌對照表

行 政 區 劃	調整前	省市縣市：臺南市	鄉鎮市區：南 區	村里：彰南里	鄰：003 鄰
	調整後	省市縣市：臺南市	鄉鎮市區：南 區	村里：彰南里	鄰：005 鄰

序 號	調 整 之 街 路 門 牌	錯誤 註記	序 號	調 整 之 街 路 門 牌	錯誤 註記
1	中華西路一段5 4巷2號		2	中華西路一段5 4巷2號二樓	
3	中華西路一段5 4巷2號三樓		4	中華西路一段5 4巷2號四樓	
5	中華西路一段5 4巷2號五樓		6	中華西路一段5 4巷4號	
7	中華西路一段5 4巷4號二樓		8	中華西路一段5 4巷4號三樓	
9	中華西路一段5 4巷4號四樓		10	中華西路一段5 4巷4號五樓	
11	中華西路一段5 4巷6號		12	中華西路一段5 4巷6號二樓	
13	中華西路一段5 4巷6號三樓		14	中華西路一段5 4巷6號四樓	
15	中華西路一段5 4巷6號五樓		16	中華西路一段5 4巷8號	
17	中華西路一段5 4巷8號二樓		18	中華西路一段5 4巷8號三樓	
19	中華西路一段5 4巷8號四樓		20	中華西路一段5 4巷8號五樓	
21	中華西路一段5 4巷1 0號		22	中華西路一段5 4巷1 0號二樓	
23	中華西路一段5 4巷1 0號三樓		24	中華西路一段5 4巷1 0號四樓	
25	中華西路一段5 4巷1 0號五樓		26	中華西路一段5 4巷1 2號	
27	中華西路一段5 4巷1 2號二樓		28	中華西路一段5 4巷1 2號三樓	





新舊里鄰門牌對照表

RLRP04120

戶政所別：臺南市府南戶政事務所

調整日期：107年01月29日

行政區劃	調整前	省市縣市：臺南市	鄉鎮市區：南區	村里：彰南里	鄰：003鄰
	調整後	省市縣市：臺南市	鄉鎮市區：南區	村里：彰南里	鄰：005鄰

序號	調整之街路門牌	錯誤註記	序號	調整之街路門牌	錯誤註記
29	中華西路一段54巷12號四樓		30	中華西路一段54巷12號五樓	

臺南市府南戶政事務所





新舊里鄰門牌對照表

RLRP04120

戶政所別：臺南市府南戶政事務所

調整日期：107年01月29日

行 政 區 劃	調整前	省市縣市：臺南市	鄉鎮市區：南 區	村里：彰南里	鄰：004 鄰
	調整後	省市縣市：臺南市	鄉鎮市區：南 區	村里：彰南里	鄰：005 鄰

序 號	調 整 之 街 路 門 牌	錯誤 註記	序 號	調 整 之 街 路 門 牌	錯誤 註記
1	中華西路一段5 2巷1號		2	中華西路一段5 2巷1號二樓	
3	中華西路一段5 2巷1號三樓		4	中華西路一段5 2巷1號四樓	
5	中華西路一段5 2巷1號五樓		6	中華西路一段5 2巷2號	
7	中華西路一段5 2巷2號二樓		8	中華西路一段5 2巷2號三樓	
9	中華西路一段5 2巷2號四樓		10	中華西路一段5 2巷2號五樓	
11	中華西路一段5 2巷3號		12	中華西路一段5 2巷3號二樓	
13	中華西路一段5 2巷3號三樓		14	中華西路一段5 2巷3號四樓	
15	中華西路一段5 2巷3號五樓		16	中華西路一段5 2巷4號	
17	中華西路一段5 2巷4號二樓		18	中華西路一段5 2巷4號三樓	
19	中華西路一段5 2巷4號四樓		20	中華西路一段5 2巷4號五樓	
21	中華西路一段5 2巷5號		22	中華西路一段5 2巷5號二樓	
23	中華西路一段5 2巷5號三樓		24	中華西路一段5 2巷5號四樓	
25	中華西路一段5 2巷5號五樓		26	中華西路一段5 2巷6號	
27	中華西路一段5 2巷6號二樓		28	中華西路一段5 2巷6號三樓	





新 舊 里 鄰 門 牌 對 照 表

RLRP04120

戶政所別：臺南市府南戶政事務所

調整日期：107年01月29日

行 政 區 劃	調整前	省市縣市：臺南市	鄉鎮市區：南 區	村里：彰南里	鄰：004 鄰
	調整後	省市縣市：臺南市	鄉鎮市區：南 區	村里：彰南里	鄰：005 鄰

序 號	調 整 之 街 路 門 牌	錯誤 註記	序 號	調 整 之 街 路 門 牌	錯誤 註記
29	中華西路一段5 2巷6號四樓		30	中華西路一段5 2巷6號五樓	
31	中華西路一段5 2巷7號		32	中華西路一段5 2巷7號二樓	
33	中華西路一段5 2巷7號三樓		34	中華西路一段5 2巷7號四樓	
35	中華西路一段5 2巷7號五樓		36	中華西路一段5 2巷8號	
37	中華西路一段5 2巷8號二樓		38	中華西路一段5 2巷8號三樓	
39	中華西路一段5 2巷8號四樓		40	中華西路一段5 2巷8號五樓	

臺南市府南戶政事務所





新舊里鄰門牌對照表

RLRP04120

戶政所別：臺南市府南戶政事務所

調整日期：107年01月29日

行 政 區 劃	調整前	省市縣市：臺南市	鄉鎮市區：南 區	村里：彰南里	鄰：007 鄰
	調整後	省市縣市：臺南市	鄉鎮市區：南 區	村里：彰南里	鄰：006 鄰

序 號	調 整 之 街 路 門 牌	錯誤 註記	序 號	調 整 之 街 路 門 牌	錯誤 註記
1	新建路16巷1號		2	新建路16巷1號之1	
3	新建路16巷1號之2		4	新建路16巷1號之3	
5	新建路16巷1號之4		6	新建路16巷2號	
7	新建路16巷2號之1		8	新建路16巷2號之2	
9	新建路16巷2號之3		10	新建路16巷2號之4	
11	新建路16巷3號		12	新建路16巷3號之1	
13	新建路16巷3號之2		14	新建路16巷3號之3	
15	新建路16巷3號之4		16	新建路16巷4號	
17	新建路16巷4號之1		18	新建路16巷4號之2	
19	新建路16巷4號之3		20	新建路16巷4號之4	
21	新建路16巷5號		22	新建路16巷5號之1	
23	新建路16巷5號之2		24	新建路16巷5號之3	
25	新建路16巷5號之4		26	新建路16巷6號	
27	新建路16巷6號之1		28	新建路16巷6號之2	





新 舊 里 鄰 門 牌 對 照 表

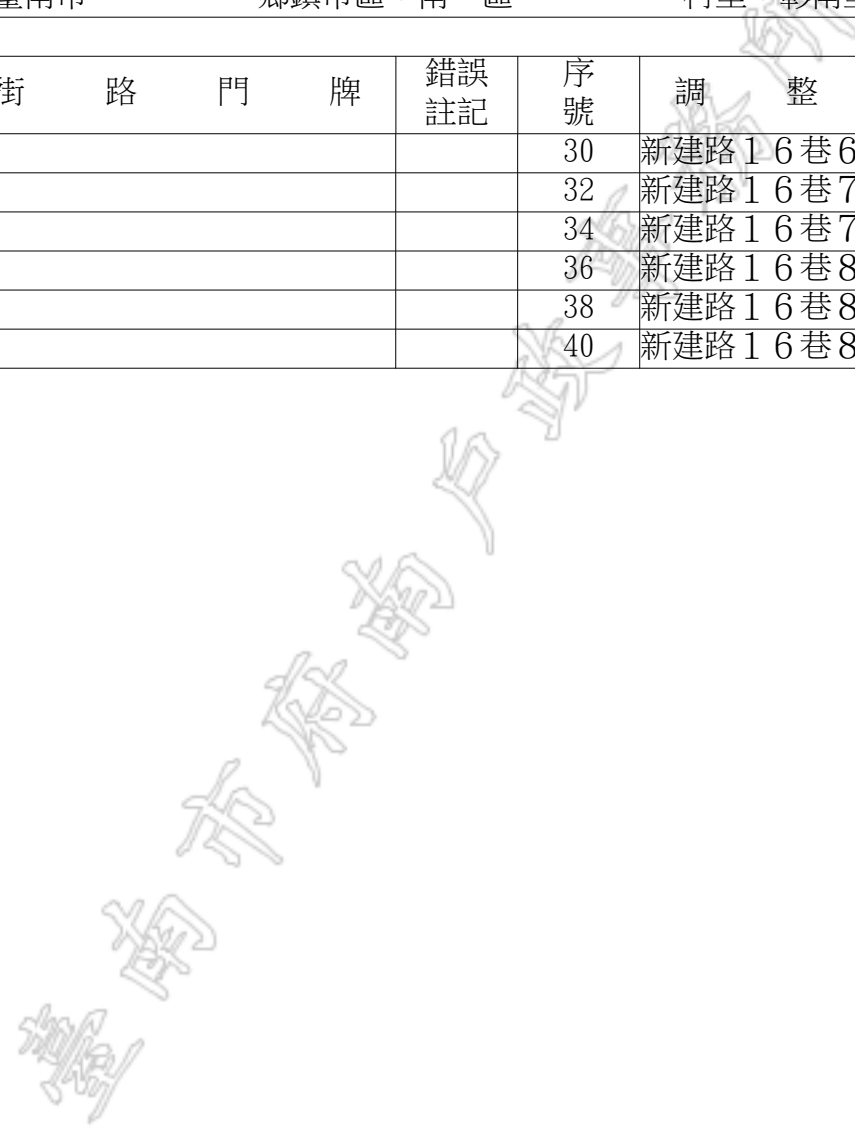
RLRP04120

戶政所別：臺南市府南戶政事務所

調整日期：107年01月29日

行 政 區 劃	調整前	省市縣市：臺南市	鄉鎮市區：南 區	村里：彰南里	鄰：007 鄰
	調整後	省市縣市：臺南市	鄉鎮市區：南 區	村里：彰南里	鄰：006 鄰

序 號	調 整 之 街 路 門 牌	錯 誤 註 記	序 號	調 整 之 街 路 門 牌	錯 誤 註 記
29	新建路16巷6號之3		30	新建路16巷6號之4	
31	新建路16巷7號		32	新建路16巷7號之1	
33	新建路16巷7號之2		34	新建路16巷7號之3	
35	新建路16巷7號之4		36	新建路16巷8號	
37	新建路16巷8號之1		38	新建路16巷8號之2	
39	新建路16巷8號之3		40	新建路16巷8號之4	





新 舊 里 鄰 門 牌 對 照 表

RLRP04120

戶政所別：臺南市府南戶政事務所

調整日期：107年01月29日

行 政 區 劃	調整前	省市縣市：臺南市	鄉鎮市區：南 區	村里：彰南里	鄰：010 鄰
	調整後	省市縣市：臺南市	鄉鎮市區：南 區	村里：彰南里	鄰：009 鄰

序 號	調 整 之 街 路 門 牌	錯 誤 註 記	序 號	調 整 之 街 路 門 牌	錯 誤 註 記
1	新建路22巷2號		2	新建路22巷2號之1	
3	新建路22巷2號之2		4	新建路22巷2號之3	
5	新建路22巷2號之4		6	新建路22巷4號	
7	新建路22巷4號之1		8	新建路22巷4號之2	
9	新建路22巷4號之3		10	新建路22巷4號之4	
11	新建路22巷6號		12	新建路22巷6號之1	
13	新建路22巷6號之2		14	新建路22巷6號之3	
15	新建路22巷6號之4		16	新建路22巷8號	
17	新建路22巷8號之1		18	新建路22巷8號之2	
19	新建路22巷8號之3		20	新建路22巷8號之4	
21	新建路22巷10號		22	新建路22巷10號之1	
23	新建路22巷10號之2		24	新建路22巷10號之3	
25	新建路22巷10號之4		26	新建路22巷12號	
27	新建路22巷12號之1		28	新建路22巷12號之2	





新舊里鄰門牌對照表

RLRP04120

戶政所別：臺南市府南戶政事務所

調整日期：107年01月29日

行政區劃	調整前	省市縣市：臺南市	鄉鎮市區：南區	村里：彰南里	鄰：010鄰
	調整後	省市縣市：臺南市	鄉鎮市區：南區	村里：彰南里	鄰：009鄰

序號	調整之街路門牌	錯誤註記	序號	調整之街路門牌	錯誤註記
29	新建路22巷12號之3		30	新建路22巷12號之4	

臺南市府南戶政事務所





新舊里鄰門牌對照表

RLRP04120

戶政所別：臺南市府南戶政事務所

調整日期：107年01月29日

行 區	政 劃	調整前	省市縣市：臺南市	鄉鎮市區：南 區	村里：彰南里	鄰：013 鄰
		調整後	省市縣市：臺南市	鄉鎮市區：南 區	村里：彰南里	鄰：003 鄰

序 號	調 整 之 街 路 門 牌	錯 誤 註 記	序 號	調 整 之 街 路 門 牌	錯 誤 註 記
1	中華西路一段75號		2	中華西路一段77號	
3	中華西路一段79號		4	中華西路一段81號	
5	中華西路一段81號之2		6	新仁路1號	
7	新仁路1之1號		8	新仁路1之2號	
9	新仁路3號		10	新仁路5號	
11	新仁路7號		12	新仁路9號	
13	新仁路11號		14	新仁路15號	
15	新仁路17號		16	新仁路19號	
17	新仁路19號之1		18	新仁路21號	
19	新仁路21號之2		20	新仁路21號之3	
21	新仁路23號		22	新仁路25號	
23	新仁路27號		24	新仁路29號	
25	新仁路29號之1		26	新仁路31號	
27	新愛路2號		28	新愛路4號	





新舊里鄰門牌對照表

RLRP04120

戶政所別：臺南市府南戶政事務所

調整日期：107年01月29日

行 政 區 劃	調整前	省市縣市：臺南市	鄉鎮市區：南 區	村里：彰南里	鄰：013 鄰
	調整後	省市縣市：臺南市	鄉鎮市區：南 區	村里：彰南里	鄰：003 鄰

序 號	調 整 之 街 路 門 牌	錯誤 註記	序 號	調 整 之 街 路 門 牌	錯誤 註記
29	新愛路6號		30	新愛路8號	
31	新愛路10號		32	新愛路12號	
33	新愛路12號之1		34	新愛路14號	
35	新愛路16號		36	新愛路18號	
37	新愛路20號		38	新愛路22號	
39	新愛路24號		40	新愛路26號	
41	新愛路26號之1		42	新愛路28號	
43	新愛路30號		44	新愛路30號之1	
45	新愛路32號		46	新愛路34號	
47	新愛路36號		48	新愛路36號之1	
49	新愛路38號		50	新愛路38號之1	
51	新愛路40號		52	新愛路40號之1	
53	新愛路42號		54	新愛路42號之1	
55	新愛路42號之2		56	新樂路17號	





新舊里鄰門牌對照表

RLRP04120

戶政所別：臺南市府南戶政事務所

調整日期：107年01月29日

行政區劃	調整前	省市縣市：臺南市	鄉鎮市區：南區	村里：彰南里	鄰：013鄰
	調整後	省市縣市：臺南市	鄉鎮市區：南區	村里：彰南里	鄰：003鄰

序號	調整之街路門牌	錯誤註記	序號	調整之街路門牌	錯誤註記
57	新樂路19號		58	新樂路21號	
59	新樂路23號				

臺南市府南戶政事務所





新舊里鄰門牌對照表

RLRP04120

戶政所別：臺南市府南戶政事務所

調整日期：107年01月29日

行	政	調整前	省市縣市：臺南市	鄉鎮市區：南 區	村里：彰南里	鄰：014 鄰
區	劃	調整後	省市縣市：臺南市	鄉鎮市區：南 區	村里：彰南里	鄰：003 鄰

序號	調整之街路門牌	錯誤註記	序號	調整之街路門牌	錯誤註記
1	中華西路一段67號		2	中華西路一段67號之1	
3	中華西路一段69號		4	中華西路一段71號	
5	新信路2號		6	新信路2號之1	
7	新信路2號之2		8	新信路4號	
9	新信路6號		10	新信路8號	
11	新信路10號		12	新信路12號	
13	新信路14號		14	新信路16號	
15	新信路18號		16	新信路20號	
17	新信路22號		18	新信路24號	
19	新信路26號		20	新信路28號	
21	新信路30號		22	新信路32號	
23	新信路34號		24	新信路34號之1	
25	新愛路1號		26	新愛路1之1號	
27	新愛路1之2號		28	新愛路1之2號二樓	





新舊里鄰門牌對照表

RLRP04120

戶政所別：臺南市府南戶政事務所

調整日期：107年01月29日

行 政 區 劃	調整前	省市縣市：臺南市	鄉鎮市區：南 區	村里：彰南里	鄰：014 鄰
	調整後	省市縣市：臺南市	鄉鎮市區：南 區	村里：彰南里	鄰：003 鄰

序 號	調 整 之 街 路 門 牌	錯誤 註記	序 號	調 整 之 街 路 門 牌	錯誤 註記
29	新愛路1之2號三樓		30	新愛路3號	
31	新愛路5號		32	新愛路7號	
33	新愛路9號		34	新愛路11號	
35	新愛路13號		36	新愛路15號	
37	新愛路17號		38	新愛路19號	
39	新愛路21號		40	新愛路23號	
41	新愛路23號之1		42	新愛路25號	
43	新愛路25號之1		44	新愛路27號	
45	新愛路31號		46	新愛路33號	
47	新愛路35號		48	新樂路25號	
49	新樂路27號		50	新樂路29號	





新舊里鄰門牌對照表

RLRP04120

戶政所別：臺南市府南戶政事務所

調整日期：107年01月29日

行 政 區 劃	調整前	省市縣市：臺南市	鄉鎮市區：南 區	村里：彰南里	鄰：015 鄰
	調整後	省市縣市：臺南市	鄉鎮市區：南 區	村里：彰南里	鄰：010 鄰

序 號	調 整 之 街 路 門 牌	錯誤 註記	序 號	調 整 之 街 路 門 牌	錯誤 註記
1	中華西路一段59號		2	中華西路一段63號	
3	中華西路一段65號		4	新信路1號	
5	新信路3號		6	新信路3號之1	
7	新信路3號之2		8	新信路5號	
9	新信路7號		10	新信路9號	
11	新信路11號		12	新信路11號之1	
13	新信路13號		14	新信路13之1號	
15	新信路15號		16	新樂路37號	
17	新樂路39號		18	新樂路41號	
19	新樂路41號之1		20	新樂路41號之2	
21	新樂路43號		22	新樂路45號	
23	新義路2號		24	新義路4號	
25	新義路6號		26	新義路8號	
27	新義路8號之1		28	新義路10號	





新舊里鄰門牌對照表

RLRP04120

戶政所別：臺南市府南戶政事務所

調整日期：107年01月29日

行 區	政 劃	調整前	省市縣市：臺南市	鄉鎮市區：南 區	村里：彰南里	鄰：015 鄰
		調整後	省市縣市：臺南市	鄉鎮市區：南 區	村里：彰南里	鄰：010 鄰

序 號	調 整 之 街 路 門 牌	錯誤 註記	序 號	調 整 之 街 路 門 牌	錯誤 註記
29	新義路10號之1		30	新義路10號之2	
31	新義路12號		32	新義路12號之1	
33	新義路14號		34	新義路16號	
35	新義路16號之1		36	新義路16號之2	
37	新義路18號		38	新義路18號之1	
39	新義路18號之2		40	新義路20號	
41	新義路22號		42	新義路22號之1	
43	新義路24號				

臺南市府南戶政事務所





新 舊 里 鄰 門 牌 對 照 表

RLRP04120

戶政所別：臺南市府南戶政事務所

調整日期：107年01月29日

行 區	政 劃	調整前	省市縣市：臺南市	鄉鎮市區：南 區	村里：彰南里	鄰：016 鄰
		調整後	省市縣市：臺南市	鄉鎮市區：南 區	村里：彰南里	鄰：007 鄰

序 號	調 整 之 街 路 門 牌	錯誤 註記	序 號	調 整 之 街 路 門 牌	錯誤 註記
1	新樂路49號		2	新樂路49號之1	
3	新樂路51號		4	新樂路53號	
5	新樂路55號		6	新樂路57號	
7	新樂路59號		8	新樂路61號	
9	新樂路63號		10	新樂路65號	
11	新義南路2號		12	新義南路4號	
13	新義南路4號之1		14	新義南路6號	
15	新義南路8號		16	新義南路10號	
17	新義南路12號		18	新義南路12號之1	
19	新義南路14號		20	新義南路16號	
21	新義南路18號		22	新義南路20號	
23	新義南路22號		24	新義南路24號	
25	新義南路26號		26	新義南路28號	
27	新義南路30號		28	新義南路32號	





新舊里鄰門牌對照表

RLRP04120

戶政所別：臺南市府南戶政事務所

調整日期：107年01月29日

行 政 區 劃	調整前	省市縣市：臺南市	鄉鎮市區：南 區	村里：彰南里	鄰：016 鄰
	調整後	省市縣市：臺南市	鄉鎮市區：南 區	村里：彰南里	鄰：007 鄰

序 號	調 整 之 街 路 門 牌	錯誤 註記	序 號	調 整 之 街 路 門 牌	錯誤 註記
29	新義南路34號		30	新義南路36號	
31	新義南路38號		32	新義南路40號	
33	新義南路42號		34	新義南路42之2號	
35	新義南路46號		36	新義南路48號	
37	新義南路50號		38	新義南路52號	
39	新義南路54號		40	新義南路54號之1	
41	新義南路56號		42	新義路7號	
43	新義路7號之1		44	新義路9號	
45	新義路9號之1		46	新義路9之2號	
47	新義路11號		48	新義路11之1號	
49	新義路13號		50	新義路13號之1	
51	新義路15號		52	新義路17號	
53	新義路17之1號		54	新義路19號	
55	新義路19號之1		56	新義路19號之2	





新舊里鄰門牌對照表

RLRP04120

戶政所別：臺南市府南戶政事務所

調整日期：107年01月29日

行 政 區 劃	調整前	省市縣市：臺南市	鄉鎮市區：南 區	村里：彰南里	鄰：016 鄰
	調整後	省市縣市：臺南市	鄉鎮市區：南 區	村里：彰南里	鄰：007 鄰

序 號	調 整 之 街 路 門 牌	錯誤 註記	序 號	調 整 之 街 路 門 牌	錯誤 註記
57	新義路21號		58	新義路23號	
59	新義路25號		60	新義路27號	
61	新義路27號之1		62	新義路29號	
63	新義路29號之1		64	新義路31號	
65	新義路33號		66	新義路35號	
67	新義路37號		68	新義路39號	
69	新義路41號				

臺南市府南戶政事務所





新 舊 里 鄰 門 牌 對 照 表

RLRP04120

戶政所別：臺南市府南戶政事務所

調整日期：107年01月29日

行 政 區 劃	調整前	省市縣市：臺南市	鄉鎮市區：南 區	村里：彰南里	鄰：017 鄰
	調整後	省市縣市：臺南市	鄉鎮市區：南 區	村里：彰南里	鄰：010 鄰

序 號	調 整 之 街 路 門 牌	錯 誤 註 記	序 號	調 整 之 街 路 門 牌	錯 誤 註 記
1	中華西路一段35號		2	中華西路一段39號	
3	中華西路一段43號		4	中華西路一段47號	
5	中華西路一段49號		6	中華西路一段51號	
7	新和路2號		8	新和路2號之1	
9	新和路2號之2		10	新和路4號	
11	新和路6號		12	新和路8號	
13	新和路10號		14	新和路12號	
15	新和路14號		16	新和路16號	
17	新和路16號之1		18	新和路18號	
19	新和路20號		20	新和路22號	
21	新和路22號之1		22	新和路24號	
23	新和路24號之1		24	新和路26號	
25	新和路28號		26	新和路28號之1	
27	新和路30號		28	新和路32號	





新舊里鄰門牌對照表

RLRP04120

戶政所別：臺南市府南戶政事務所

調整日期：107年01月29日

行 政 區 劃	調整前	省市縣市：臺南市	鄉鎮市區：南 區	村里：彰南里	鄰：017 鄰
	調整後	省市縣市：臺南市	鄉鎮市區：南 區	村里：彰南里	鄰：010 鄰

序 號	調 整 之 街 路 門 牌	錯誤 註記	序 號	調 整 之 街 路 門 牌	錯誤 註記
29	新和路32號之1		30	新和路34號	
31	新和路34號之1		32	新和路36號	
33	新和路38號		34	新和路40號	
35	新和路42號		36	新和路42之1號	
37	新和路46號		38	新和路46號之1	
39	新和路48號		40	新義南路1號	
41	新義南路3號		42	新義南路5號	
43	新義南路5號之1		44	新義南路5號之2	
45	新義南路5之3號		46	新義南路7號	
47	新義南路7號之1		48	新義南路11號	
49	新義南路11號之1		50	新義南路13號	
51	新義南路15號		52	新義南路17號	
53	新義南路19號		54	新義南路21號	
55	新義南路23號		56	新義南路25號	





新舊里鄰門牌對照表

RLRP04120

戶政所別：臺南市府南戶政事務所

調整日期：107年01月29日

行 政 區 劃	調整前	省市縣市：臺南市	鄉鎮市區：南 區	村里：彰南里	鄰：017 鄰
	調整後	省市縣市：臺南市	鄉鎮市區：南 區	村里：彰南里	鄰：010 鄰

序 號	調 整 之 街 路 門 牌	錯誤 註記	序 號	調 整 之 街 路 門 牌	錯誤 註記
57	新義南路27號		58	新義南路29號	
59	新義南路33號		60	新義南路35號	
61	新義南路37號		62	新義南路39號	
63	新義南路39號之1		64	新義南路41號	
65	新義南路43號		66	新義南路45號	
67	新義南路47號		68	新義南路49號	
69	新義南路51號		70	新義南路53號	
71	新義南路55號		72	新義路1號	
73	新義路3號		74	新義路5號	

臺南市府南戶政事務所





新舊里鄰門牌對照表

RLRP04120

戶政所別：臺南市府南戶政事務所

調整日期：107年01月29日

行 政 區 劃	調整前	省市縣市：臺南市	鄉鎮市區：南 區	村里：彰南里	鄰：018 鄰
	調整後	省市縣市：臺南市	鄉鎮市區：南 區	村里：彰南里	鄰：004 鄰

序 號	調 整 之 街 路 門 牌	錯誤 註記	序 號	調 整 之 街 路 門 牌	錯誤 註記
1	中華西路一段2 1號		2	中華西路一段2 1之1號	
3	中華西路一段2 3號		4	中華西路一段2 3之1號	
5	中華西路一段2 7號		6	中華西路一段2 9號	
7	中華西路一段3 3號		8	新和一路1號	
9	新和一路1巷1號		10	新和一路1巷1號三樓之1	
11	新和一路1巷1號三樓之2		12	新和一路1巷1號之1	
13	新和一路1巷1號之2		14	新和一路1巷2號	
15	新和一路1巷2號之1		16	新和一路1巷2號之2	
17	新和一路1巷3號		18	新和一路1巷3號之1	
19	新和一路1巷3號之2		20	新和一路1巷4號	
21	新和一路1巷4號之1		22	新和一路1巷4號之2	
23	新和一路1巷5號		24	新和一路1巷5號之1	
25	新和一路1巷5號之2		26	新和一路1巷6號	
27	新和一路1巷6號之1		28	新和一路1巷6號之2	





新 舊 里 鄰 門 牌 對 照 表

RLRP04120

戶政所別：臺南市府南戶政事務所

調整日期：107年01月29日

行 政 區 劃	調整前	省市縣市：臺南市	鄉鎮市區：南 區	村里：彰南里	鄰：018 鄰
	調整後	省市縣市：臺南市	鄉鎮市區：南 區	村里：彰南里	鄰：004 鄰

序 號	調 整 之 街 路 門 牌	錯 誤 註 記	序 號	調 整 之 街 路 門 牌	錯 誤 註 記
29	新和一路1巷7號		30	新和一路1巷7號之1	
31	新和一路1巷7號之2		32	新和一路1巷8號	
33	新和一路1巷8號二樓之2		34	新和一路1巷8號二樓之3	
35	新和一路1巷8號之1		36	新和一路1巷8號之2	
37	新和一路3號		38	新和一路3巷1號	
39	新和一路3巷1號之1		40	新和一路3巷1號之2	
41	新和一路3巷2號		42	新和一路3巷2號之1	
43	新和一路3巷2號之2		44	新和一路3巷3號	
45	新和一路3巷3號之1		46	新和一路3巷3號之2	
47	新和一路3巷4號		48	新和一路3巷4號之1	
49	新和一路3巷4號之2		50	新和一路3巷5號	
51	新和一路3巷5號之1		52	新和一路3巷5號之2	
53	新和一路3巷6號		54	新和一路3巷6號之1	
55	新和一路3巷6號之2		56	新和一路3巷7號	





新舊里鄰門牌對照表

RLRP04120

戶政所別：臺南市府南戶政事務所

調整日期：107年01月29日

行 政 區 劃	調整前	省市縣市：臺南市	鄉鎮市區：南 區	村里：彰南里	鄰：018 鄰
	調整後	省市縣市：臺南市	鄉鎮市區：南 區	村里：彰南里	鄰：004 鄰

序 號	調 整 之 街 路 門 牌	錯誤 註記	序 號	調 整 之 街 路 門 牌	錯誤 註記
57	新和一路3巷7號之1		58	新和一路3巷7號之2	
59	新和一路3巷8號		60	新和一路3巷8號之1	
61	新和一路3巷8號之2		62	新和一路5號	
63	新和一路7號		64	新和一路7號之1	
65	新和一路9號		66	新和一路11號	
67	新和一路13號		68	新和一路15號	
69	新和一路17號		70	新和一路19號	
71	新和二路3號		72	新和二路4號	
73	新和二路5號		74	新和二路6號	
75	新和二路7號		76	新和二路8號	
77	新和二路9號		78	新和二路9號之1	
79	新和二路10號		80	新和二路11號	
81	新和二路12號		82	新和二路12之1號	
83	新和二路13號		84	新和二路14號	





新 舊 里 鄰 門 牌 對 照 表

RLRP04120

戶政所別：臺南市府南戶政事務所

調整日期：107年01月29日

行 政 區 劃	調整前	省市縣市：臺南市	鄉鎮市區：南 區	村里：彰南里	鄰：018 鄰
	調整後	省市縣市：臺南市	鄉鎮市區：南 區	村里：彰南里	鄰：004 鄰

序 號	調 整 之 街 路 門 牌	錯 誤 註 記	序 號	調 整 之 街 路 門 牌	錯 誤 註 記
85	新和二路15號		86	新和二路16號	
87	新和二路17號		88	新和二路18號	
89	新和二路19號		90	新和二路20號	
91	新和二路21號		92	新和二路23號	
93	新和二路25號		94	新和二路35號	
95	新和橫路1號		96	新和橫路2號	
97	新和橫路3號		98	新和橫路4號	
99	新和橫路4號之1		100	新和橫路5號	
101	新和橫路6號		102	新和橫路6號之1	
103	新和橫路7號		104	新和橫路9號	
105	新和橫路10號		106	新和橫路11號	
107	新和橫路12號		108	新和橫路13號	
109	新和橫路13號之1		110	新和橫路14號	
111	新和橫路15號		112	新和橫路16號	





新 舊 里 鄰 門 牌 對 照 表

RLRP04120

戶政所別：臺南市府南戶政事務所

調整日期：107年01月29日

行 政 區 劃	調整前	省市縣市：臺南市	鄉鎮市區：南 區	村里：彰南里	鄰：018 鄰
	調整後	省市縣市：臺南市	鄉鎮市區：南 區	村里：彰南里	鄰：004 鄰

序 號	調 整 之 街 路 門 牌	錯誤 註記	序 號	調 整 之 街 路 門 牌	錯誤 註記
113	新和橫路16號之1		114	新和橫路17號	
115	新和橫路18號		116	新和橫路19號	
117	新和橫路20號		118	新和路1號	
119	新和路1號之1		120	新和路1號之2	
121	新和路3號		122	新和路3號之1	
123	新和路3號之2		124	新和路5號	
125	新和路5號之1		126	新和路5號之2	
127	新和路5號之2三樓		128	新和路7號	
129	新和路7號之1		130	新和路7號之2	
131	新和路9號		132	新和路11號	
133	新和路13號		134	新和路15號	
135	新和路19號		136	新和路19號之1	
137	新和路21號		138	新和路23號	
139	新和路25號		140	新和路27號	





新 舊 里 鄰 門 牌 對 照 表

RLRP04120

戶政所別：臺南市府南戶政事務所

調整日期：107年01月29日

行 政 區 劃	調整前	省市縣市：臺南市	鄉鎮市區：南 區	村里：彰南里	鄰：018 鄰
	調整後	省市縣市：臺南市	鄉鎮市區：南 區	村里：彰南里	鄰：004 鄰

序 號	調 整 之 街 路 門 牌	錯 誤 註 記	序 號	調 整 之 街 路 門 牌	錯 誤 註 記
141	新和路 2 7 號之 1		142	新和路 3 1 號	
143	新和路 3 5 號		144	新平路 2 號	
145	新平路 2 號之 1		146	新平路 2 號之 2	
147	新平路 4 號		148	新平路 4 號之 1	
149	新平路 4 號之 2		150	新平路 6 號	
151	新平路 6 號之 1		152	新平路 6 號之 2	
153	新平路 8 號		154	新平路 8 號之 1	
155	新平路 8 號之 2		156	新平路 1 0 號	
157	新平路 1 2 號		158	新平路 1 4 號	
159	新平路 1 6 號		160	新平路 1 8 號	
161	新平路 2 0 號		162	新平路 2 2 號	
163	新平路 2 4 號		164	新平路 2 6 號	
165	新平路 2 8 號		166	新平路 3 0 號	
167	新平路 3 2 號		168	新樂路 7 1 號	





新舊里鄰門牌對照表

RLRP04120

戶政所別：臺南市府南戶政事務所

調整日期：107年01月29日

行 政 區 劃	調整前	省市縣市：臺南市	鄉鎮市區：南 區	村里：彰南里	鄰：019 鄰
	調整後	省市縣市：臺南市	鄉鎮市區：南 區	村里：彰南里	鄰：002 鄰

序 號	調 整 之 街 路 門 牌	錯誤 註記	序 號	調 整 之 街 路 門 牌	錯誤 註記
1	新樂路 2 號		2	新樂路 2 號之 1	
3	新樂路 2 號之 2		4	新樂路 2 號之 3	
5	新樂路 4 號		6	新樂路 4 號之 1	
7	新樂路 6 號		8	新樂路 8 號	
9	新樂路 1 0 號		10	新樂路 1 0 號之 1	
11	新樂路 1 2 號		12	新樂路 1 2 號之 1	
13	新樂路 1 4 號		14	新樂路 1 6 號	
15	新樂路 2 0 號		16	新樂路 2 2 號	
17	新樂路 2 4 號		18	新樂路 2 4 號之 1	
19	新樂路 2 4 號之 2		20	新樂路 2 4 號之 3	
21	新樂路 2 6 號		22	新樂路 2 8 號	
23	新樂路 3 0 號		24	新樂路 3 0 之 1 號	
25	新樂路 3 0 之 2 號		26	新樂路 3 0 之 2 號二樓	
27	新樂路 3 2 號		28	新樂路 3 4 號	





新舊里鄰門牌對照表

RLRP04120

戶政所別：臺南市府南戶政事務所

調整日期：107年01月29日

行 政 區 劃	調整前	省市縣市：臺南市	鄉鎮市區：南 區	村里：彰南里	鄰：019 鄰
	調整後	省市縣市：臺南市	鄉鎮市區：南 區	村里：彰南里	鄰：002 鄰

序 號	調 整 之 街 路 門 牌	錯誤 註記	序 號	調 整 之 街 路 門 牌	錯誤 註記
29	新樂路36號		30	新樂路36號之1	
31	新樂路36號之2		32	新樂路42號	
33	新樂路42號之1		34	新樂路42號之2	
35	新樂路42號之3		36	新樂路46號	
37	新樂路46號之1		38	新樂路48號	
39	新樂路48號之1		40	新樂路50號	
41	新樂路52號		42	新樂路54號	
43	新樂路56號		44	新樂路56號之1	
45	新樂路58號		46	新樂路60號	
47	新樂路60之1號		48	新樂路62號	
49	新樂路64號		50	新樂路66號	
51	新樂路66號之1		52	新樂路68號	
53	新樂路68號之2		54	新樂路68號之3	
55	新樂路70號		56	新樂路72號之1	





新舊里鄰門牌對照表

RLRP04120

戶政所別：臺南市府南戶政事務所

調整日期：107年01月29日

行 政 區 劃	調整前	省市縣市：臺南市	鄉鎮市區：南 區	村里：彰南里	鄰：019 鄰
	調整後	省市縣市：臺南市	鄉鎮市區：南 區	村里：彰南里	鄰：002 鄰

序 號	調 整 之 街 路 門 牌	錯誤 註記	序 號	調 整 之 街 路 門 牌	錯誤 註記
57	新港路23巷2號		58	新港路23巷6號	
59	新港路23巷16號		60	新港路23巷25號	
61	新港路23巷30號		62	新港路25號	
63	新港路55號		64	新港路195號	
65	新港路201號				

臺南市府南戶政事務所





新舊里鄰門牌對照表

RLRP04120

戶政所別：臺南市府南戶政事務所

調整日期：107年01月29日

行 政 區 劃	調整前	省市縣市：臺南市	鄉鎮市區：南 區	村里：彰南里	鄰：020 鄰
	調整後	省市縣市：臺南市	鄉鎮市區：南 區	村里：彰南里	鄰：002 鄰

序號	調整之街路門牌	錯誤註記	序號	調整之街路門牌	錯誤註記
1	新平路1號		2	新平路1之1號	
3	新平路3號		4	新平路5號	
5	新平路7號		6	新平路7號之1	
7	新平路9號		8	新平路11號	
9	新平路25號		10	新平路27號	
11	新平路29號		12	新平路31號	
13	新樂路72號		14	新樂路72號之2	
15	新樂路76號		16	新樂路78號	
17	新樂路80號		18	新樂路82號	
19	新樂路84號		20	新樂路84號之1	
21	新樂路84號之2		22	新樂路88號	
23	新樂路90號		24	新樂路92號	
25	新樂路96號		26	新樂路96號之1	
27	新樂路104號		28	新樂路106號	





新舊里鄰門牌對照表

RLRP04120

戶政所別：臺南市府南戶政事務所

調整日期：107年01月29日

行 區	政 劃	調整前	省市縣市：臺南市	鄉鎮市區：南 區	村里：建南里	鄰：004 鄰
		調整後	省市縣市：臺南市	鄉鎮市區：南 區	村里：建南里	鄰：006 鄰

序 號	調 整 之 街 路 門 牌	錯誤 註記	序 號	調 整 之 街 路 門 牌	錯誤 註記
1	興隆路69巷2號		2	興隆路69巷6號	
3	興隆路69巷8號		4	興隆路69巷10號	
5	興隆路69巷12號		6	興隆路69巷16號	
7	興隆路69巷18號		8	興隆路69巷20號	
9	興隆路69巷22號		10	興隆路69巷26號	
11	興隆路69巷28號		12	興隆路69巷30號	
13	興隆路71號		14	興隆路73號	
15	興隆路75號		16	興隆路77號	
17	興隆路79號		18	興隆路81號	
19	興隆路83號		20	興隆路87號	

臺南市府南戶政事務所





新舊里鄰門牌對照表

RLRP04120

戶政所別：臺南市府南戶政事務所

調整日期：107年01月29日

行政區劃	調整前	省市縣市：臺南市	鄉鎮市區：南區	村里：建南里	鄰：005鄰
	調整後	省市縣市：臺南市	鄉鎮市區：南區	村里：建南里	鄰：001鄰

序號	調整之街路門牌	錯誤註記	序號	調整之街路門牌	錯誤註記
1	興隆路8號				

臺南市府南戶政事務所





新 舊 里 鄰 門 牌 對 照 表

RLRP04120

戶政所別：臺南市府南戶政事務所

調整日期：107年01月29日

行 政 區 劃	調整前	省市縣市：臺南市	鄉鎮市區：南 區	村里：建南里	鄰：005 鄰
	調整後	省市縣市：臺南市	鄉鎮市區：南 區	村里：建南里	鄰：004 鄰

序 號	調 整 之 街 路 門 牌	錯 誤 註 記	序 號	調 整 之 街 路 門 牌	錯 誤 註 記
1	興隆路46號		2	興隆路50號	
3	興隆路52號		4	興隆路56號	
5	興隆路58號		6	興隆路62號	
7	興隆路66號		8	興隆路68號	
9	興隆路70號		10	興隆路72號	
11	興隆路76號		12	興隆路78號	
13	興隆路80號		14	興隆路82號	

臺南市府南戶政事務所





新舊里鄰門牌對照表

RLRP04120

戶政所別：臺南市府南戶政事務所

調整日期：107年01月29日

行 區	政 劃	調整前	省市縣市：臺南市	鄉鎮市區：南 區	村里：建南里	鄰：005 鄰
		調整後	省市縣市：臺南市	鄉鎮市區：南 區	村里：建南里	鄰：006 鄰

序 號	調 整 之 街 路 門 牌	錯 誤 註 記	序 號	調 整 之 街 路 門 牌	錯 誤 註 記
1	興隆路69巷1號		2	興隆路69巷3號	
3	興隆路69巷5號		4	興隆路69巷7號	
5	興隆路69巷9號		6	興隆路69巷11號	
7	興隆路69巷15號		8	興隆路69巷23號	
9	興隆路69巷25號		10	興隆路69巷27號	
11	興隆路69巷29號		12	興隆路69巷31號	
13	興隆路69巷33號				

臺南市府南戶政事務所





新舊里鄰門牌對照表

RLRP04120

戶政所別：臺南市府南戶政事務所

調整日期：107年01月29日

行政區劃	調整前	省市縣市：臺南市	鄉鎮市區：南區	村里：建南里	鄰：008鄰
	調整後	省市縣市：臺南市	鄉鎮市區：南區	村里：建南里	鄰：007鄰

序號	調整之街路門牌	錯誤註記	序號	調整之街路門牌	錯誤註記
1	德興路188號				

臺南市府南戶政事務所





新舊里鄰門牌對照表

RLRP04120

戶政所別：臺南市府南戶政事務所

調整日期：107年01月29日

行政區劃	調整前	省市縣市：臺南市	鄉鎮市區：南區	村里：建南里	鄰：009鄰
	調整後	省市縣市：臺南市	鄉鎮市區：南區	村里：建南里	鄰：013鄰

序號	調整之街路門牌	錯誤註記	序號	調整之街路門牌	錯誤註記
1	德興路274巷90號				

臺南市府南戶政事務所





新舊里鄰門牌對照表

RLRP04120

戶政所別：臺南市府南戶政事務所

調整日期：107年01月29日

行 區	政 劃	調整前	省市縣市：臺南市	鄉鎮市區：南 區	村里：建南里	鄰：009 鄰
		調整後	省市縣市：臺南市	鄉鎮市區：南 區	村里：建南里	鄰：019 鄰

序 號	調 整 之 街 路 門 牌	錯誤 註記	序 號	調 整 之 街 路 門 牌	錯誤 註記
1	明興路201號		2	明興路203號	
3	明興路207號		4	明興路215號	
5	明興路215之2號		6	明興路215之3號	
7	明興路215之5號		8	明興路215之7號	
9	明興路215之10號		10	明興路215之11號	
11	明興路215之12號		12	明興路215之13號	
13	明興路215之15號		14	明興路215之16號	
15	明興路215之18號		16	明興路215之19號	

臺南市府南戶政事務所





新舊里鄰門牌對照表

RLRP04120

戶政所別：臺南市府南戶政事務所

調整日期：107年01月29日

行 區	政 劃	調整前	省市縣市：臺南市	鄉鎮市區：南 區	村里：建南里	鄰：015 鄰
		調整後	省市縣市：臺南市	鄉鎮市區：南 區	村里：建南里	鄰：014 鄰

序 號	調 整 之 街 路 門 牌	錯誤 註記	序 號	調 整 之 街 路 門 牌	錯誤 註記
1	中華南路二段233巷3號		2	中華南路二段233巷5號	
3	中華南路二段233巷7號		4	中華南路二段233巷9號	
5	中華南路二段233巷11號		6	中華南路二段233巷13號	
7	中華南路二段233巷15號		8	中華南路二段233巷17號	
9	中華南路二段233巷19號		10	中華南路二段233巷21號	
11	中華南路二段233巷25號		12	中華南路二段233巷27號	
13	中華南路二段233巷29號				

臺南市府南戶政事務所





新舊里鄰門牌對照表

RLRP04120

戶政所別：臺南市府南戶政事務所

調整日期：107年01月29日

行政區劃	調整前	省市縣市：臺南市	鄉鎮市區：南區	村里：建南里	鄰：016鄰
	調整後	省市縣市：臺南市	鄉鎮市區：南區	村里：建南里	鄰：011鄰

序號	調整之街路門牌	錯誤註記	序號	調整之街路門牌	錯誤註記
1	德興路336巷15弄21號		2	德興路336巷15弄71號	
3	德興路336巷15弄76號		4	德興路336巷15弄91號	

臺南市府南戶政事務所





新舊里鄰門牌對照表

RLRP04120

戶政所別：臺南市府南戶政事務所

調整日期：107年01月29日

行政區劃	調整前	省市縣市：臺南市	鄉鎮市區：南區	村里：建南里	鄰：016鄰
	調整後	省市縣市：臺南市	鄉鎮市區：南區	村里：建南里	鄰：013鄰

序號	調整之街路門牌	錯誤註記	序號	調整之街路門牌	錯誤註記
1	德興路274巷86號		2	德興路274巷88號	
3	德興路274巷92號				

臺南市府南戶政事務所





新舊里鄰門牌對照表

RLRP04120

戶政所別：臺南市府南戶政事務所

調整日期：107年01月29日

行	政	調整前	省市縣市：臺南市	鄉鎮市區：南 區	村里：建南里	鄰：016 鄰
區	劃	調整後	省市縣市：臺南市	鄉鎮市區：南 區	村里：建南里	鄰：015 鄰

序號	調整之街路門牌	錯誤註記	序號	調整之街路門牌	錯誤註記
1	中華南路二段233巷6號		2	中華南路二段233巷6號之1	
3	中華南路二段233巷6之7號		4	中華南路二段233巷6之8號	
5	中華南路二段233巷6之9號		6	中華南路二段233巷6之10號	
7	中華南路二段233巷6之11號		8	中華南路二段233巷6之12號	
9	中華南路二段233巷6之13號		10	中華南路二段233巷6之15號	
11	中華南路二段233巷6之16號		12	中華南路二段233巷6之17號	
13	中華南路二段233巷6之18號		14	中華南路二段233巷6之19號	
15	中華南路二段233巷6之20號		16	中華南路二段233巷6之21號	
17	中華南路二段233巷6之22號		18	中華南路二段233巷6之23號	
19	中華南路二段233巷6之25號		20	中華南路二段233巷55號	
21	中華南路二段233巷57號		22	中華南路二段233巷59號	
23	中華南路二段233巷61號		24	中華南路二段233巷63號	
25	中華南路二段233巷77號				





新舊里鄰門牌對照表

RLRP04120

戶政所別：臺南市府南戶政事務所

調整日期：107年01月29日

行政區劃	調整前	省市縣市：臺南市	鄉鎮市區：南區	村里：建南里	鄰：018鄰
	調整後	省市縣市：臺南市	鄉鎮市區：南區	村里：建南里	鄰：019鄰

序號	調整之街路門牌	錯誤註記	序號	調整之街路門牌	錯誤註記
1	明興路109號				

臺南市府南戶政事務所





新 舊 里 鄰 門 牌 對 照 表

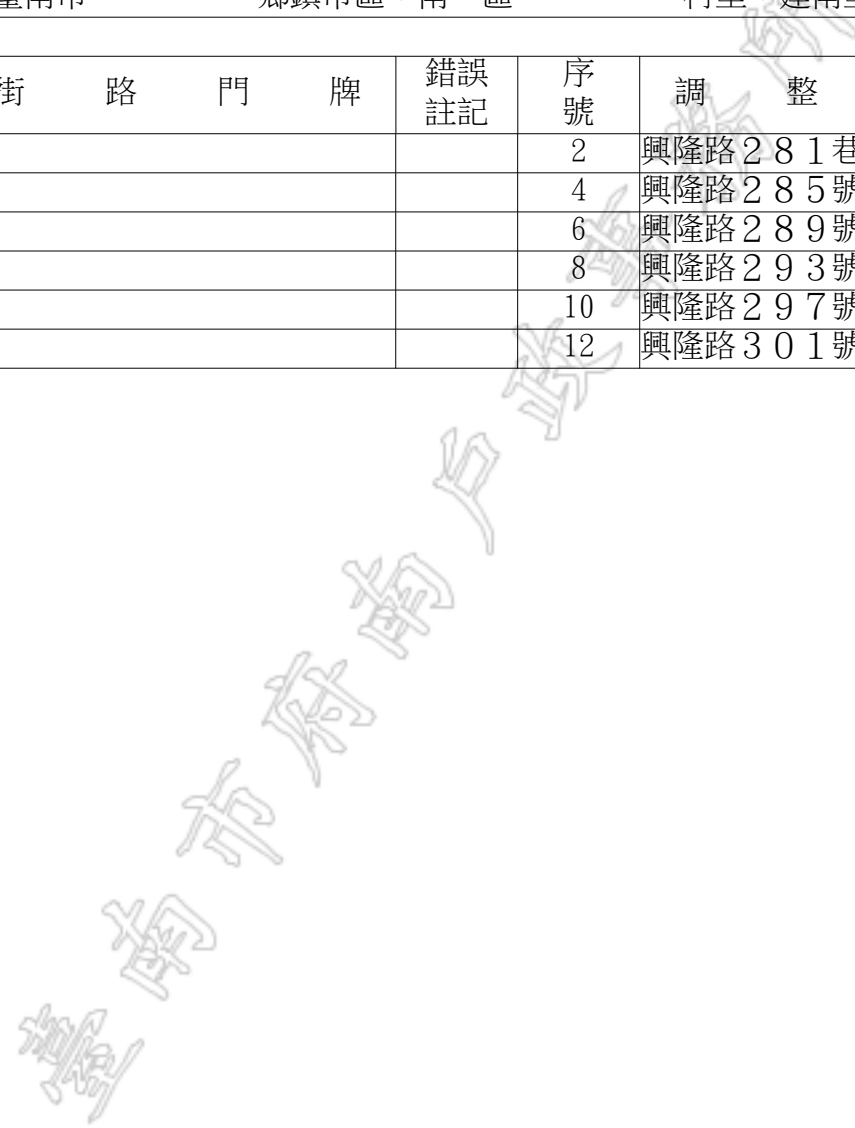
RLRP04120

戶政所別：臺南市府南戶政事務所

調整日期：107年01月29日

行 區	政 劃	調整前	省市縣市：臺南市	鄉鎮市區：南 區	村里：建南里	鄰：019 鄰
		調整後	省市縣市：臺南市	鄉鎮市區：南 區	村里：建南里	鄰：018 鄰

序 號	調 整 之 街 路 門 牌	錯誤 註記	序 號	調 整 之 街 路 門 牌	錯誤 註記
1	興隆路281巷2號		2	興隆路281巷6號	
3	興隆路283號		4	興隆路285號	
5	興隆路287號		6	興隆路289號	
7	興隆路291號		8	興隆路293號	
9	興隆路295號		10	興隆路297號	
11	興隆路299號		12	興隆路301號	





新 舊 里 鄰 門 牌 對 照 表

RLRP04120

戶政所別：臺南市府南戶政事務所

調整日期：107年01月29日

行 政 區 劃	調整前	省市縣市：臺南市	鄉鎮市區：南 區	村里：建南里	鄰：020 鄰
	調整後	省市縣市：臺南市	鄉鎮市區：南 區	村里：建南里	鄰：021 鄰

序 號	調 整 之 街 路 門 牌	錯誤 註記	序 號	調 整 之 街 路 門 牌	錯誤 註記
1	中華南路二段5 3巷2號二樓之1		2	中華南路二段5 3巷2號二樓之2	
3	中華南路二段5 3巷2號三樓之1		4	中華南路二段5 3巷2號三樓之2	
5	中華南路二段5 3巷2號四樓之1		6	中華南路二段5 3巷2號四樓之2	
7	中華南路二段5 3巷2號之1		8	中華南路二段5 3巷2號之2	
9	中華南路二段5 3巷4號二樓之1		10	中華南路二段5 3巷4號二樓之2	
11	中華南路二段5 3巷4號三樓之1		12	中華南路二段5 3巷4號三樓之2	
13	中華南路二段5 3巷4號之1		14	中華南路二段5 3巷4號之2	
15	中華南路二段5 3巷6號				

臺南市府南戶政事務所





新舊里鄰門牌對照表

RLRP04120

戶政所別：臺南市府南戶政事務所

調整日期：107年01月29日

行 區	政 劃	調整前	省市縣市：臺南市	鄉鎮市區：南 區	村里：建南里	鄰：024 鄰
		調整後	省市縣市：臺南市	鄉鎮市區：南 區	村里：建南里	鄰：019 鄰

序 號	調 整 之 街 路 門 牌	錯誤 註記	序 號	調 整 之 街 路 門 牌	錯誤 註記
1	明興路103號		2	明興路105號	
3	明興路107號		4	明興路111號	
5	明興路113號		6	明興路115號	
7	明興路117號				

臺南市府南戶政事務所





新舊里鄰門牌對照表

RLRP04120

戶政所別：臺南市府南戶政事務所

調整日期：107年01月29日

行	政	調整前	省市縣市：臺南市	鄉鎮市區：南 區	村里：郡南里	鄰：001 鄰
區	劃	調整後	省市縣市：臺南市	鄉鎮市區：南 區	村里：郡南里	鄰：019 鄰

序號	調整之街路門牌	錯誤註記	序號	調整之街路門牌	錯誤註記
1	新都路457巷33號				

臺南市府南戶政事務所





新舊里鄰門牌對照表

RLRP04120

戶政所別：臺南市府南戶政事務所

調整日期：107年01月29日

行	政	調整前	省市縣市：臺南市	鄉鎮市區：南 區	村里：郡南里	鄰：002 鄰
區	劃	調整後	省市縣市：臺南市	鄉鎮市區：南 區	村里：郡南里	鄰：019 鄰

序號	調整之街路門牌	錯誤註記	序號	調整之街路門牌	錯誤註記
1	新都路427巷4弄34號				

臺南市府南戶政事務所





新舊里鄰門牌對照表

RLRP04120

戶政所別：臺南市府南戶政事務所

調整日期：107年01月29日

行政區劃	調整前	省市縣市：臺南市	鄉鎮市區：南區	村里：郡南里	鄰：003鄰
	調整後	省市縣市：臺南市	鄉鎮市區：南區	村里：郡南里	鄰：019鄰

序號	調整之街路門牌	錯誤註記	序號	調整之街路門牌	錯誤註記
1	新都路411號				

臺南市府南戶政事務所





新舊里鄰門牌對照表

RLRP04120

戶政所別：臺南市府南戶政事務所

調整日期：107年01月29日

行 區	政 劃	調整前	省市縣市：臺南市	鄉鎮市區：南 區	村里：郡南里	鄰：004 鄰
		調整後	省市縣市：臺南市	鄉鎮市區：南 區	村里：郡南里	鄰：019 鄰

序 號	調 整 之 街 路 門 牌	錯 誤 註 記	序 號	調 整 之 街 路 門 牌	錯 誤 註 記
1	德興路1號		2	德興路3號	
3	德興路5號		4	德興路7號	
5	德興路9號		6	德興路11號	
7	德興路13號		8	德興路15號	
9	德興路17號		10	德興路19號	
11	德興路21號		12	德興路25號	
13	德興路27號		14	德興路33號	
15	德興路41號		16	德興路43號	
17	德興路45號		18	德興路47號	
19	德興路49號		20	德興路51號	
21	德興路53號		22	德興路55號	
23	德興路57號		24	德興路59號	
25	德興路61號		26	德興路63號	
27	新都路441號		28	新都路443號	





新 舊 里 鄰 門 牌 對 照 表

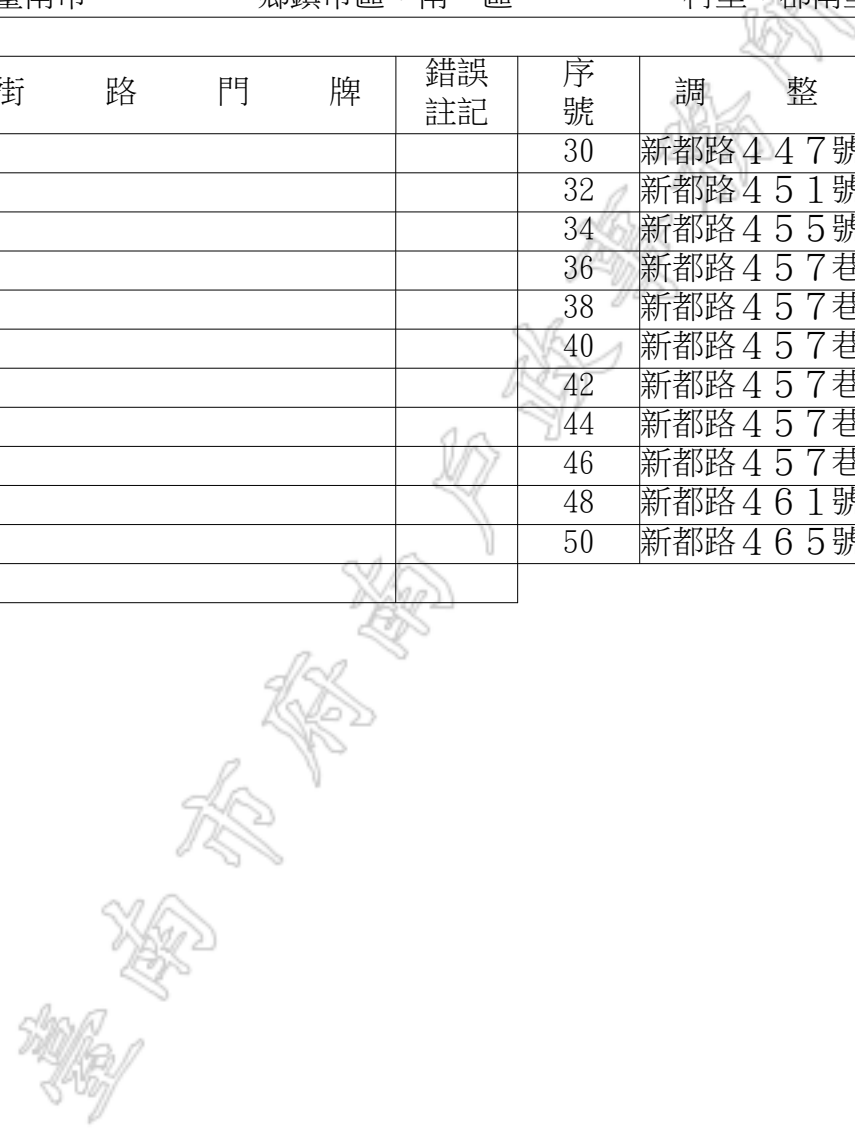
RLRP04120

戶政所別：臺南市府南戶政事務所

調整日期：107年01月29日

行 政 區 劃	調整前	省市縣市：臺南市	鄉鎮市區：南 區	村里：郡南里	鄰：004 鄰
	調整後	省市縣市：臺南市	鄉鎮市區：南 區	村里：郡南里	鄰：019 鄰

序 號	調 整 之 街 路 門 牌	錯 誤 註 記	序 號	調 整 之 街 路 門 牌	錯 誤 註 記
29	新都路445號		30	新都路447號	
31	新都路449號		32	新都路451號	
33	新都路453號		34	新都路455號	
35	新都路457巷2號		36	新都路457巷3號	
37	新都路457巷4號		38	新都路457巷5號	
39	新都路457巷6號		40	新都路457巷7號	
41	新都路457巷7之1號		42	新都路457巷8號	
43	新都路457巷9號		44	新都路457巷10號	
45	新都路457巷11號		46	新都路457巷12號	
47	新都路459號		48	新都路461號	
49	新都路463號		50	新都路465號	
51	新都路467號				





新舊里鄰門牌對照表

RLRP04120

戶政所別：臺南市府南戶政事務所

調整日期：107年01月29日

行 區	政 劃	調整前	省市縣市：臺南市	鄉鎮市區：南 區	村里：郡南里	鄰：005 鄰
		調整後	省市縣市：臺南市	鄉鎮市區：南 區	村里：郡南里	鄰：013 鄰

序 號	調 整 之 街 路 門 牌	錯誤 註記	序 號	調 整 之 街 路 門 牌	錯誤 註記
1	永吉街37號		2	永吉街39號	
3	永吉街41號		4	永吉街43號	
5	永吉街43號之1		6	永吉街45號	
7	永吉街47號				

臺南市府南戶政事務所





新舊里鄰門牌對照表

RLRP04120

戶政所別：臺南市府南戶政事務所

調整日期：107年01月29日

行 區	政 劃	調整前	省市縣市：臺南市	鄉鎮市區：南 區	村里：郡南里	鄰：005 鄰
		調整後	省市縣市：臺南市	鄉鎮市區：南 區	村里：郡南里	鄰：019 鄰

序 號	調 整 之 街 路 門 牌	錯誤 註記	序 號	調 整 之 街 路 門 牌	錯誤 註記
1	德興路65號		2	德興路67號	
3	德興路69號		4	德興路71號	
5	德興路73號		6	德興路75號	
7	德興路77號		8	永興一街2號	
9	永興一街2號之1		10	永興一街4號	
11	永興一街6號		12	永興一街7號	
13	永興一街8號		14	永興一街9號	
15	永興一街10號		16	永興一街11號	
17	永興一街11號二樓之1		18	永興一街11號二樓之2	
19	永興一街11號二樓之3		20	永興一街11號二樓之4	
21	永興一街11號三樓之1		22	永興一街11號三樓之2	
23	永興一街11號三樓之3		24	永興一街11號四樓之1	
25	永興一街11號四樓之2		26	永興一街11號四樓之3	
27	永興一街11號五樓之1		28	永興一街11號五樓之2	





新舊里鄰門牌對照表

RLRP04120

戶政所別：臺南市府南戶政事務所

調整日期：107年01月29日

行 政 區 劃	調整前	省市縣市：臺南市	鄉鎮市區：南 區	村里：郡南里	鄰：005 鄰
	調整後	省市縣市：臺南市	鄉鎮市區：南 區	村里：郡南里	鄰：019 鄰

序 號	調 整 之 街 路 門 牌	錯誤 註記	序 號	調 整 之 街 路 門 牌	錯誤 註記
29	永興一街11號五樓之3		30	永興一街11號六樓之1	
31	永興一街11號六樓之2		32	永興一街11號六樓之3	
33	永興一街11號七樓之1		34	永興一街11號七樓之2	
35	永興一街11號七樓之3		36	永興一街11號八樓之1	
37	永興一街11號八樓之2		38	永興一街11號八樓之3	
39	永興一街11號之1		40	永興一街11號之2	
41	永興一街12號		42	永興一街13號	
43	永興一街14號		44	永興一街15號	
45	永興一街16號		46	永興一街17號	
47	永興一街18號		48	永興一街19號	
49	永興一街20號		50	永興一街21號	
51	永興一街22號		52	永興一街23號	
53	永興一街24號		54	永興一街25號	
55	永興一街26號		56	永興一街27號	





新舊里鄰門牌對照表

RLRP04120

戶政所別：臺南市府南戶政事務所

調整日期：107年01月29日

行 政 區 劃	調整前	省市縣市：臺南市	鄉鎮市區：南 區	村里：郡南里	鄰：005 鄰
	調整後	省市縣市：臺南市	鄉鎮市區：南 區	村里：郡南里	鄰：019 鄰

序 號	調 整 之 街 路 門 牌	錯誤 註記	序 號	調 整 之 街 路 門 牌	錯誤 註記
57	永興一街28號		58	永興一街29號	
59	永興一街30號		60	永興一街31號	
61	永興一街32號		62	永興一街33號	
63	永興一街34號		64	永興一街35號	
65	永興一街36號		66	永興一街37號	
67	永興一街39號		68	永興一街41號	
69	永興二街2號		70	永興二街4號	
71	永興二街6號		72	永興二街8號	
73	永興二街10號		74	永興二街12號	
75	永興二街12之1號		76	永興二街16號	
77	永興二街18號		78	永興二街20號	
79	永興二街22號		80	永興二街24號	
81	永興二街26號		82	永興二街28號	
83	永興二街30號		84	永興二街32號	





新舊里鄰門牌對照表

RLRP04120

戶政所別：臺南市府南戶政事務所

調整日期：107年01月29日

行	政	調整前	省市縣市：臺南市	鄉鎮市區：南 區	村里：郡南里	鄰：005 鄰
區	劃	調整後	省市縣市：臺南市	鄉鎮市區：南 區	村里：郡南里	鄰：019 鄰

序號	調整之街路門牌	錯誤註記	序號	調整之街路門牌	錯誤註記
85	永興二街34號		86	永興二街36號	
87	永興二街38號		88	永興二街40號	
89	永興二街42號二樓之1		90	永興二街42號二樓之2	
91	永興二街42號二樓之3		92	永興二街42號二樓之4	
93	永興二街42號三樓之1		94	永興二街42號三樓之2	
95	永興二街42號三樓之3		96	永興二街42號三樓之4	
97	永興二街42號四樓之1		98	永興二街42號四樓之2	
99	永興二街42號四樓之4		100	永興二街42號五樓之1	
101	永興二街42號五樓之2		102	永興二街42號五樓之3	
103	永興二街42號五樓之4		104	永興二街42號六樓之1	
105	永興二街42號六樓之2		106	永興二街42號六樓之3	
107	永興二街42號六樓之4		108	永興二街42號七樓之1	
109	永興二街42號七樓之2		110	永興二街42號七樓之4	
111	永興二街42號八樓之1		112	永興二街42號八樓之2	

臺南市府南戶政事務所





新 舊 里 鄰 門 牌 對 照 表

RLRP04120

戶政所別：臺南市府南戶政事務所

調整日期：107年01月29日

行 區	政 劃	調整前	省市縣市：臺南市	鄉鎮市區：南 區	村里：郡南里	鄰：005 鄰
		調整後	省市縣市：臺南市	鄉鎮市區：南 區	村里：郡南里	鄰：019 鄰

序 號	調 整 之 街 路 門 牌	錯誤 註記	序 號	調 整 之 街 路 門 牌	錯誤 註記
113	永興二街42號八樓之3		114	永興二街42號八樓之4	
115	永興二街42號之1		116	永興二街46號	
117	永興二街48號		118	永興二街50號	

臺南市府南戶政事務所





新舊里鄰門牌對照表

RLRP04120

戶政所別：臺南市府南戶政事務所

調整日期：107年01月29日

行 政 區 劃	調整前	省市縣市：臺南市	鄉鎮市區：南 區	村里：郡南里	鄰：006 鄰
	調整後	省市縣市：臺南市	鄉鎮市區：南 區	村里：郡南里	鄰：008 鄰

序 號	調 整 之 街 路 門 牌	錯誤 註記	序 號	調 整 之 街 路 門 牌	錯誤 註記
1	德興路99號		2	德興路101號	
3	德興路103號		4	德興路105號	
5	德興路107號		6	德興路109號	
7	德興路111號		8	德興路113號	
9	德興路115號		10	德興路117號	
11	德興路119號		12	德興路121巷1號	
13	德興路121巷2號		14	德興路121巷3號	
15	德興路121巷4號		16	德興路121巷5號	
17	德興路121巷6號		18	德興路121巷7號	
19	德興路121巷8號		20	德興路121巷9號	
21	德興路121巷11號		22	永吉街1號	
23	永吉街3號		24	永吉街5號	
25	永吉街7號		26	永吉街9號	
27	永興四街1號		28	永興四街2號	





新 舊 里 鄰 門 牌 對 照 表

RLRP04120

戶政所別：臺南市府南戶政事務所

調整日期：107年01月29日

行 政 區 劃	調整前	省市縣市：臺南市	鄉鎮市區：南 區	村里：郡南里	鄰：006 鄰
	調整後	省市縣市：臺南市	鄉鎮市區：南 區	村里：郡南里	鄰：008 鄰

序 號	調 整 之 街 路 門 牌	錯 誤 註 記	序 號	調 整 之 街 路 門 牌	錯 誤 註 記
29	永興四街2號之1		30	永興四街3號	
31	永興四街4號		32	永興四街5號	
33	永興四街6號		34	永興四街7號	
35	永興四街8號		36	永興四街9號	
37	永興四街10號		38	永興四街11號	
39	永興四街12號		40	永興四街13號	
41	永興四街14號		42	永興四街15號	
43	永興四街16號		44	永興四街17號	
45	永興四街18號		46	永興四街19號	
47	永興四街20號		48	永興四街21號	
49	永興四街22號		50	永興四街23號	
51	永興四街24號		52	永興四街25號	
53	永興四街27號				





新舊里鄰門牌對照表

RLRP04120

戶政所別：臺南市府南戶政事務所

調整日期：107年01月29日

行 政 區 劃	調整前	省市縣市：臺南市	鄉鎮市區：南 區	村里：郡南里	鄰：007 鄰
	調整後	省市縣市：臺南市	鄉鎮市區：南 區	村里：郡南里	鄰：018 鄰

序 號	調 整 之 街 路 門 牌	錯誤 註記	序 號	調 整 之 街 路 門 牌	錯誤 註記
1	新都路371號		2	新都路373號	
3	新都路375號		4	新都路377號	
5	新都路379號		6	新都路381號	
7	新都路383號		8	新都路385號	
9	新都路387號		10	新都路389號	
11	新都路391號		12	新都路393號	
13	新都路395號		14	新都路397號	
15	新都路399號		16	永成路三段177巷1號	
17	永成路三段177巷2號		18	永成路三段177巷3號	
19	永成路三段177巷5號		20	永成路三段177巷6號	
21	永成路三段177巷7號		22	永成路三段177巷8號	
23	永成路三段177巷9號		24	永成路三段177巷10號	
25	永成路三段177巷11號		26	永成路三段177巷12號	
27	永成路三段177巷13號		28	永成路三段177巷15號	





新舊里鄰門牌對照表

RLRP04120

戶政所別：臺南市府南戶政事務所

調整日期：107年01月29日

行 區	政 劃	調整前	省市縣市：臺南市	鄉鎮市區：南 區	村里：郡南里	鄰：007 鄰
		調整後	省市縣市：臺南市	鄉鎮市區：南 區	村里：郡南里	鄰：018 鄰

序 號	調 整 之 街 路 門 牌	錯 誤 註 記	序 號	調 整 之 街 路 門 牌	錯 誤 註 記
29	永成路三段177巷16號		30	永成路三段177巷17號	
31	永成路三段177巷18號		32	永成路三段177巷19號	
33	永成路三段177巷20號		34	永成路三段177巷22號	
35	永成路三段177巷26號		36	永成路三段177巷28號	

臺南市府南戶政事務所





新舊里鄰門牌對照表

RLRP04120

戶政所別：臺南市府南戶政事務所

調整日期：107年01月29日

行 區	政 劃	調整前	省市縣市：臺南市	鄉鎮市區：南 區	村里：郡南里	鄰：008 鄰
		調整後	省市縣市：臺南市	鄉鎮市區：南 區	村里：郡南里	鄰：012 鄰

序 號	調 整 之 街 路 門 牌	錯誤 註記	序 號	調 整 之 街 路 門 牌	錯誤 註記
1	永成路三段135號				

臺南市府南戶政事務所





新舊里鄰門牌對照表

RLRP04120

戶政所別：臺南市府南戶政事務所

調整日期：107年01月29日

行 區	政 劃	調整前	省市縣市：臺南市	鄉鎮市區：南 區	村里：郡南里	鄰：008 鄰
		調整後	省市縣市：臺南市	鄉鎮市區：南 區	村里：郡南里	鄰：013 鄰

序 號	調 整 之 街 路 門 牌	錯 誤 註 記	序 號	調 整 之 街 路 門 牌	錯 誤 註 記
1	永吉街71號		2	永吉街73號	
3	永吉街75號		4	永吉街77號	
5	永吉街79號		6	永成路三段177巷42號	

臺南市府南戶政事務所





新舊里鄰門牌對照表

RLRP04120

戶政所別：臺南市府南戶政事務所

調整日期：107年01月29日

行	政	調整前	省市縣市：臺南市	鄉鎮市區：南 區	村里：郡南里	鄰：008 鄰
區	劃	調整後	省市縣市：臺南市	鄉鎮市區：南 區	村里：郡南里	鄰：018 鄰

序號	調整之街路門牌	錯誤註記	序號	調整之街路門牌	錯誤註記
1	永成路三段139號		2	永成路三段141號	
3	永成路三段145號		4	永成路三段147號	
5	永成路三段149號		6	永成路三段151號	
7	永成路三段153號		8	永成路三段155號	
9	永成路三段157巷1號		10	永成路三段157巷3號	
11	永成路三段157巷5號		12	永成路三段157巷6號	
13	永成路三段157巷7號		14	永成路三段157巷8號	
15	永成路三段157巷9號		16	永成路三段157巷10號	
17	永成路三段157巷11號		18	永成路三段157巷12號	
19	永成路三段157巷13號		20	永成路三段157巷15號	
21	永成路三段157巷16號		22	永成路三段157巷17號	
23	永成路三段157巷18號		24	永成路三段157巷19號	
25	永成路三段157巷20號		26	永成路三段157巷22號	
27	永成路三段157巷26號		28	永成路三段169號	





新 舊 里 鄰 門 牌 對 照 表

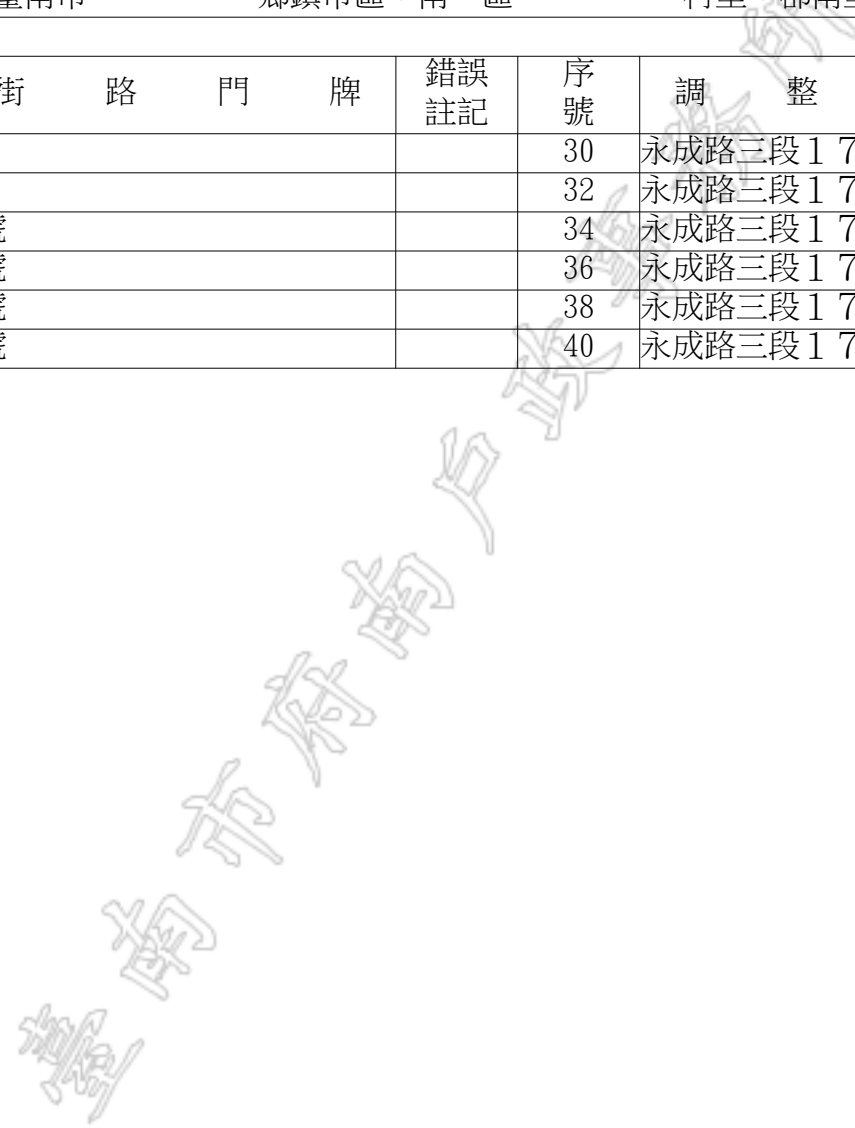
RLRP04120

戶政所別：臺南市府南戶政事務所

調整日期：107年01月29日

行 政 區 劃	調整前	省市縣市：臺南市	鄉鎮市區：南 區	村里：郡南里	鄰：008 鄰
	調整後	省市縣市：臺南市	鄉鎮市區：南 區	村里：郡南里	鄰：018 鄰

序 號	調 整 之 街 路 門 牌	錯 誤 註 記	序 號	調 整 之 街 路 門 牌	錯 誤 註 記
29	永成路三段171號		30	永成路三段173號	
31	永成路三段175號		32	永成路三段177巷21號	
33	永成路三段177巷23號		34	永成路三段177巷25號	
35	永成路三段177巷27號		36	永成路三段177巷29號	
37	永成路三段177巷31號		38	永成路三段177巷33號	
39	永成路三段177巷35號		40	永成路三段177巷37號	





新舊里鄰門牌對照表

RLRP04120

戶政所別：臺南市府南戶政事務所

調整日期：107年01月29日

行	政	調整前	省市縣市：臺南市	鄉鎮市區：南 區	村里：郡南里	鄰：009 鄰
區	劃	調整後	省市縣市：臺南市	鄉鎮市區：南 區	村里：郡南里	鄰：017 鄰

序號	調整之街路門牌	錯誤註記	序號	調整之街路門牌	錯誤註記
1	永成路三段137巷2號		2	永成路三段137巷3號	
3	永成路三段137巷5號		4	永成路三段137巷6號	
5	永成路三段137巷7號		6	永成路三段137巷8號	
7	永成路三段137巷9號		8	永成路三段137巷10號	
9	永成路三段137巷11號		10	永成路三段137巷12號	
11	永成路三段137巷13號		12	永成路三段137巷16號	
13	永成路三段137巷17號		14	永成路三段137巷18號	
15	永成路三段137巷19號		16	永成路三段137巷20號	
17	永成路三段137巷21號		18	永成路三段137巷22號	
19	永成路三段137巷23號		20	永成路三段137巷25號	
21	永成路三段137巷26號		22	永成路三段137巷27號	
23	永成路三段137巷28號		24	永成路三段137巷29號	
25	永成路三段137巷30號		26	永成路三段137巷31號	
27	永成路三段137巷31號二樓		28	永成路三段137巷31號三樓	





新舊里鄰門牌對照表

RLRP04120

戶政所別：臺南市府南戶政事務所

調整日期：107年01月29日

行 政 區 劃	調整前	省市縣市：臺南市	鄉鎮市區：南 區	村里：郡南里	鄰：009 鄰
	調整後	省市縣市：臺南市	鄉鎮市區：南 區	村里：郡南里	鄰：017 鄰

序 號	調 整 之 街 路 門 牌	錯誤 註記	序 號	調 整 之 街 路 門 牌	錯誤 註記
29	永成路三段137巷31號四樓		30	永成路三段137巷31號五樓	
31	永成路三段137巷32號		32	永成路三段137巷33號	
33	永成路三段137巷33號二樓		34	永成路三段137巷33號三樓	
35	永成路三段137巷33號四樓		36	永成路三段137巷33號五樓	
37	永成路三段137巷35號		38	永成路三段137巷35號二樓	
39	永成路三段137巷35號三樓		40	永成路三段137巷35號四樓	
41	永成路三段137巷35號五樓		42	永成路三段137巷36號	
43	永成路三段137巷37號		44	永成路三段137巷37號二樓	
45	永成路三段137巷37號三樓		46	永成路三段137巷37號五樓	
47	永成路三段137巷38號		48	永成路三段137巷39號	
49	永成路三段137巷39號二樓		50	永成路三段137巷39號三樓	
51	永成路三段137巷39號四樓		52	永成路三段137巷39號五樓	
53	永成路三段137巷40號		54	永成路三段137巷41號	
55	永成路三段137巷41號二樓		56	永成路三段137巷41號三樓	





新舊里鄰門牌對照表

RLRP04120

戶政所別：臺南市府南戶政事務所

調整日期：107年01月29日

行	政	調整前	省市縣市：臺南市	鄉鎮市區：南 區	村里：郡南里	鄰：009 鄰
區	劃	調整後	省市縣市：臺南市	鄉鎮市區：南 區	村里：郡南里	鄰：017 鄰

序號	調整之街路門牌	錯誤註記	序號	調整之街路門牌	錯誤註記
57	永成路三段137巷41號四樓		58	永成路三段137巷41號五樓	
59	永成路三段137巷42號		60	永成路三段137巷43號	
61	永成路三段137巷45號		62	永成路三段137巷46號	
63	永成路三段137巷47號		64	永成路三段137巷49號	

臺南市府南戶政事務所





新 舊 里 鄰 門 牌 對 照 表

RLRP04120

戶政所別：臺南市府南戶政事務所

調整日期：107年01月29日

行 政 區 劃	調整前	省市縣市：臺南市	鄉鎮市區：南 區	村里：郡南里	鄰：010 鄰
	調整後	省市縣市：臺南市	鄉鎮市區：南 區	村里：郡南里	鄰：012 鄰

序 號	調 整 之 街 路 門 牌	錯誤 註記	序 號	調 整 之 街 路 門 牌	錯誤 註記
1	永成路三段121巷1號		2	永成路三段121巷2號	
3	永成路三段121巷3號		4	永成路三段121巷5號	
5	永成路三段121巷6號		6	永成路三段121巷7號	
7	永成路三段121巷8號		8	永成路三段121巷10號	
9	永成路三段121巷11號		10	永成路三段121巷12號	
11	永成路三段121巷13號		12	永成路三段121巷15號	
13	永成路三段121巷16號		14	永成路三段121巷17號	
15	永成路三段121巷18號		16	永成路三段121巷19號	
17	永成路三段121巷20號		18	永成路三段121巷21號	
19	永成路三段121巷22號		20	永成路三段121巷23號	
21	永成路三段121巷25號		22	永成路三段121巷26號	
23	永成路三段121巷27號		24	永成路三段121巷28號	
25	永成路三段121巷29號		26	永成路三段121巷30號	
27	永成路三段121巷31號		28	永成路三段121巷32號	





新舊里鄰門牌對照表

RLRP04120

戶政所別：臺南市府南戶政事務所

調整日期：107年01月29日

行 區	政 劃	調整前	省市縣市：臺南市	鄉鎮市區：南 區	村里：郡南里	鄰：010 鄰
		調整後	省市縣市：臺南市	鄉鎮市區：南 區	村里：郡南里	鄰：012 鄰

序 號	調 整 之 街 路 門 牌	錯 誤 註 記	序 號	調 整 之 街 路 門 牌	錯 誤 註 記
29	永成路三段121巷33號		30	永成路三段121巷35號	
31	永成路三段121巷36號		32	永成路三段121巷37號	
33	永成路三段121巷38號		34	永成路三段121巷39號	
35	永成路三段121巷40號		36	永成路三段121巷41號	
37	永成路三段121巷42號		38	永成路三段121巷43號	
39	永成路三段121巷45號		40	永成路三段121巷46號	
41	永成路三段121巷46之1號		42	永成路三段121巷47號	
43	永成路三段121巷49號		44	永成路三段121巷50號	
45	永成路三段121巷51號		46	永成路三段121巷53號	
47	永成路三段121巷55號		48	永成路三段121巷57號	
49	永成路三段121巷62號		50	永成路三段121巷66號	
51	永成路三段121巷68號		52	永成路三段121巷70號	
53	永成路三段121巷72號		54	永成路三段121巷76號	
55	永成路三段121巷78號		56	永成路三段121巷80號	





新 舊 里 鄰 門 牌 對 照 表

RLRP04120

戶政所別：臺南市府南戶政事務所

調整日期：107年01月29日

行 政 區 劃	調整前	省市縣市：臺南市	鄉鎮市區：南 區	村里：郡南里	鄰：010 鄰
	調整後	省市縣市：臺南市	鄉鎮市區：南 區	村里：郡南里	鄰：012 鄰

序 號	調 整 之 街 路 門 牌	錯 誤 註 記	序 號	調 整 之 街 路 門 牌	錯 誤 註 記
57	永成路三段121巷82號		58	永成路三段121巷86號	
59	永成路三段121巷88號		60	永成路三段121巷90號	
61	永成路三段121巷92號		62	永成路三段121巷96號	
63	永成路三段121巷98號		64	永成路三段121巷100號	
65	永成路三段121巷102號		66	永成路三段121巷106號	
67	永成路三段121巷108號		68	永成路三段123號	
69	永成路三段125號				

臺南市府南戶政事務所





新舊里鄰門牌對照表

RLRP04120

戶政所別：臺南市府南戶政事務所

調整日期：107年01月29日

行 區	政 劃	調整前	省市縣市：臺南市	鄉鎮市區：南 區	村里：郡南里	鄰：012 鄰
		調整後	省市縣市：臺南市	鄉鎮市區：南 區	村里：郡南里	鄰：013 鄰

序 號	調 整 之 街 路 門 牌	錯 誤 註 記	序 號	調 整 之 街 路 門 牌	錯 誤 註 記
1	永吉街24號		2	永吉街26號	
3	永吉街28號		4	永吉街30號	
5	永吉街32號		6	永吉街36號	
7	永吉街36之1號		8	永吉街36之2號	
9	永吉街38號		10	永吉街38之1號	
11	永吉街40號		12	永吉街42號	
13	永吉街42號之1		14	永吉街46號	
15	永吉街48號		16	永吉街50號	
17	永吉街52號		18	永吉街54號	
19	永吉街56號		20	永吉街58號	
21	永吉街60號		22	永吉街62號	
23	永吉街64號		24	永吉街66號	
25	永吉街68號		26	永吉街70號	
27	永吉街72號		28	永吉街74號	





新 舊 里 鄰 門 牌 對 照 表

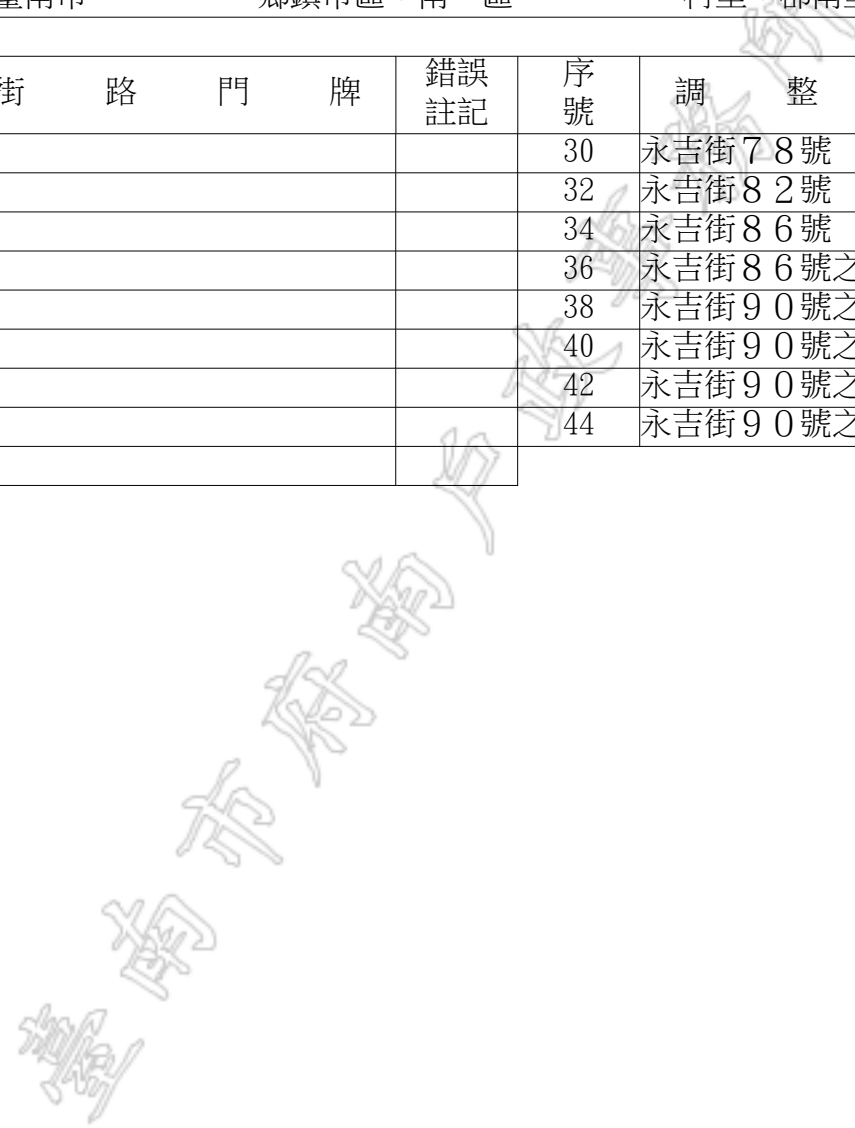
RLRP04120

戶政所別：臺南市府南戶政事務所

調整日期：107年01月29日

行 政 區 劃	調整前	省市縣市：臺南市	鄉鎮市區：南 區	村里：郡南里	鄰：012 鄰
	調整後	省市縣市：臺南市	鄉鎮市區：南 區	村里：郡南里	鄰：013 鄰

序 號	調 整 之 街 路 門 牌	錯 誤 註 記	序 號	調 整 之 街 路 門 牌	錯 誤 註 記
29	永吉街76號		30	永吉街78號	
31	永吉街80號		32	永吉街82號	
33	永吉街84號		34	永吉街86號	
35	永吉街86號之1		36	永吉街86號之2	
37	永吉街90號		38	永吉街90號之1	
39	永吉街90號之2		40	永吉街90號之3	
41	永吉街90號之4		42	永吉街90號之5	
43	永吉街90號之6		44	永吉街90號之7	
45	永吉街94號				





新舊里鄰門牌對照表

RLRP04120

戶政所別：臺南市府南戶政事務所

調整日期：107年01月29日

行 政 區 劃	調整前	省市縣市：臺南市	鄉鎮市區：南 區	村里：郡南里	鄰：013 鄰
	調整後	省市縣市：臺南市	鄉鎮市區：南 區	村里：郡南里	鄰：010 鄰

序 號	調 整 之 街 路 門 牌	錯誤 註記	序 號	調 整 之 街 路 門 牌	錯誤 註記
1	永成路三段65號		2	永成路三段67號	
3	永成路三段69號		4	永成路三段71巷1號	
5	永成路三段71巷3號		6	永成路三段71巷5號	
7	永成路三段71巷7號		8	永成路三段71巷9號	
9	永成路三段71巷11號		10	永成路三段71巷12號	
11	永成路三段71巷13號		12	永成路三段71巷15號	
13	永成路三段71巷16號		14	永成路三段71巷17號	
15	永成路三段71巷18號		16	永成路三段71巷19號	
17	永成路三段71巷20號		18	永成路三段71巷21號	
19	永成路三段71巷22號		20	永成路三段71巷25號	
21	永成路三段71巷26號		22	永成路三段71巷27號	
23	永成路三段71巷27號二樓之1		24	永成路三段71巷27號二樓之2	
25	永成路三段71巷27號三樓之1		26	永成路三段71巷27號三樓之2	
27	永成路三段71巷27號四樓之1		28	永成路三段71巷27號四樓之2	





新舊里鄰門牌對照表

RLRP04120

戶政所別：臺南市府南戶政事務所

調整日期：107年01月29日

行 政 區 劃	調整前	省市縣市：臺南市	鄉鎮市區：南 區	村里：郡南里	鄰：013 鄰
	調整後	省市縣市：臺南市	鄉鎮市區：南 區	村里：郡南里	鄰：010 鄰

序 號	調 整 之 街 路 門 牌	錯誤 註記	序 號	調 整 之 街 路 門 牌	錯誤 註記
29	永成路三段71巷27號五樓之1		30	永成路三段71巷27號五樓之2	
31	永成路三段71巷27號地下室		32	永成路三段71巷28號	
33	永成路三段71巷29號		34	永成路三段71巷30號	
35	永成路三段71巷31號		36	永成路三段71巷31號二樓之1	
37	永成路三段71巷31號二樓之2		38	永成路三段71巷31號三樓之1	
39	永成路三段71巷31號三樓之2		40	永成路三段71巷31號四樓之1	
41	永成路三段71巷31號四樓之2		42	永成路三段71巷31號五樓之1	
43	永成路三段71巷31號五樓之2		44	永成路三段71巷33號	
45	永興三街4號		46	永興三街6號	
47	永興三街7號		48	永興三街9號	
49	永興三街10號		50	永興三街11號	
51	永興三街12號		52	永興三街13號	
53	永興三街14號		54	永興三街15號	
55	永興三街16號		56	永興三街17號	





新 舊 里 鄰 門 牌 對 照 表

RLRP04120

戶政所別：臺南市府南戶政事務所

調整日期：107年01月29日

行 政 區 劃	調整前	省市縣市：臺南市	鄉鎮市區：南 區	村里：郡南里	鄰：013 鄰
	調整後	省市縣市：臺南市	鄉鎮市區：南 區	村里：郡南里	鄰：010 鄰

序 號	調 整 之 街 路 門 牌	錯 誤 註 記	序 號	調 整 之 街 路 門 牌	錯 誤 註 記
57	永興三街18號		58	永興三街19號	
59	永興三街20號		60	永興三街21號	
61	永興三街22號		62	永興三街23號	
63	永興三街24號		64	永興三街25號	
65	永興三街26號		66	永興三街27號	
67	永興三街28號		68	永興三街29號	
69	永興三街30號		70	永興三街31號	
71	永興三街32號		72	永興三街33號	
73	永興三街34號		74	永興三街35號	
75	永興三街37號		76	永興三街39號	
77	永興三街41號		78	永興三街43號	
79	永興三街48號		80	永興三街50號	
81	永興三街52號		82	永興三街54號	
83	永興三街56號		84	永興三街58號	





新舊里鄰門牌對照表

RLRP04120

戶政所別：臺南市府南戶政事務所

調整日期：107年01月29日

行 區	政 劃	調整前	省市縣市：臺南市	鄉鎮市區：南 區	村里：郡南里	鄰：013 鄰
		調整後	省市縣市：臺南市	鄉鎮市區：南 區	村里：郡南里	鄰：010 鄰

序 號	調 整 之 街 路 門 牌	錯 誤 註 記	序 號	調 整 之 街 路 門 牌	錯 誤 註 記
85	永興三街60號		86	永興三街62號	
87	永興三街64號		88	永興三街66號	
89	永興三街68號				

臺南市府南戶政事務所





新舊里鄰門牌對照表

RLRP04120

戶政所別：臺南市府南戶政事務所

調整日期：107年01月29日

行 區	政 劃	調整前	省市縣市：臺南市	鄉鎮市區：南 區	村里：郡南里	鄰：014 鄰
		調整後	省市縣市：臺南市	鄉鎮市區：南 區	村里：郡南里	鄰：009 鄰

序 號	調 整 之 街 路 門 牌	錯 誤 註 記	序 號	調 整 之 街 路 門 牌	錯 誤 註 記
1	永吉街2號		2	永吉街4號	
3	永吉街6號		4	永吉街8號	
5	永吉街10號		6	永吉街12號	
7	永吉街14號		8	永吉街16號	
9	永吉街18號		10	永吉街20號	
11	永吉街22號		12	永興三街45巷2號	
13	永興三街45巷4號		14	永興三街45巷6號	
15	永興三街45巷8號		16	永興三街45巷10號	
17	永興三街45巷12號		18	永興三街45巷14號	
19	永興三街45巷16號		20	永興三街45巷18號	
21	永興三街47號		22	永興三街49號	
23	永興三街51號		24	永興三街53號	
25	永興三街55號		26	永興三街57號	
27	永興三街59巷1號		28	永興三街59巷2號	





新 舊 里 鄰 門 牌 對 照 表

RLRP04120

戶政所別：臺南市府南戶政事務所

調整日期：107年01月29日

行 政 區 劃	調整前	省市縣市：臺南市	鄉鎮市區：南 區	村里：郡南里	鄰：014 鄰
	調整後	省市縣市：臺南市	鄉鎮市區：南 區	村里：郡南里	鄰：009 鄰

序 號	調 整 之 街 路 門 牌	錯 誤 註 記	序 號	調 整 之 街 路 門 牌	錯 誤 註 記
29	永興三街59巷3號		30	永興三街59巷4號	
31	永興三街59巷5號		32	永興三街59巷6號	
33	永興三街59巷7號		34	永興三街59巷8號	
35	永興三街59巷9號		36	永興三街59巷10號	
37	永興三街59巷11號		38	永興三街59巷12號	
39	永興三街59巷13號		40	永興三街59巷14號	
41	永興三街59巷15號		42	永興三街59巷16號	
43	永興三街59巷17號		44	永興三街59巷18號	
45	永興三街59巷20號		46	永興三街61號	
47	永興三街63號		48	永興三街65號	
49	永興三街67號		50	永興三街69號	
51	永興三街71號				





RLRP04120

戶政所別：臺南市府南戶政事務所

調整日期：107年01月29日

新舊里鄰門牌對照表

行 政 區 劃	調整前	省市縣市：臺南市	鄉鎮市區：南 區	村里：郡南里	鄰：015 鄰
	調整後	省市縣市：臺南市	鄉鎮市區：南 區	村里：郡南里	鄰：005 鄰

序 號	調 整 之 街 路 門 牌	錯誤 註記	序 號	調 整 之 街 路 門 牌	錯誤 註記
1	德興路139巷42號		2	德興路139巷44弄2號	
3	德興路139巷44弄6號		4	德興路139巷44弄8號	
5	德興路139巷44弄8之1號		6	德興路139巷44弄8之2號	
7	德興路139巷44弄10號		8	德興路139巷44弄12號	
9	德興路139巷44弄14號		10	德興路139巷44弄18號	
11	德興路139巷44弄20號		12	德興路139巷44弄22號	
13	德興路139巷44弄24號		14	德興路139巷44弄26號	
15	德興路139巷44弄26號二樓之1		16	德興路139巷44弄26號二樓之2	
17	德興路139巷44弄26號二樓之3		18	德興路139巷44弄26號二樓之4	
19	德興路139巷44弄26號三樓之1		20	德興路139巷44弄26號三樓之2	
21	德興路139巷44弄26號三樓之3		22	德興路139巷44弄26號三樓之4	
23	德興路139巷44弄26號三樓之5		24	德興路139巷44弄26號四樓之1	
25	德興路139巷44弄26號四樓之2		26	德興路139巷44弄26號四樓之3	
27	德興路139巷44弄26號四樓之4		28	德興路139巷44弄26號四樓之5	





新 舊 里 鄰 門 牌 對 照 表

RLRP04120

戶政所別：臺南市府南戶政事務所

調整日期：107年01月29日

行 政 區 劃	調整前	省市縣市：臺南市	鄉鎮市區：南 區	村里：郡南里	鄰：015 鄰
	調整後	省市縣市：臺南市	鄉鎮市區：南 區	村里：郡南里	鄰：005 鄰

序 號	調 整 之 街 路 門 牌	錯 誤 註 記	序 號	調 整 之 街 路 門 牌	錯 誤 註 記
29	德興路139巷44弄26號五樓之1		30	德興路139巷44弄26號五樓之2	
31	德興路139巷44弄26號五樓之3		32	德興路139巷44弄26號五樓之4	
33	德興路139巷44弄26號五樓之5		34	德興路139巷44弄26號六樓之1	
35	德興路139巷44弄26號六樓之2		36	德興路139巷44弄26號六樓之3	
37	德興路139巷44弄26號六樓之4		38	德興路139巷44弄26號六樓之5	
39	德興路139巷44弄26號之1		40	德興路139巷44弄26號之2	
41	德興路139巷44弄26號之3		42	德興路139巷44弄38號	

臺南市府南戶政事務所





新舊里鄰門牌對照表

RLRP04120

戶政所別：臺南市府南戶政事務所

調整日期：107年01月29日

行 區	政 劃	調整前	省市縣市：臺南市	鄉鎮市區：南 區	村里：郡南里	鄰：015 鄰
		調整後	省市縣市：臺南市	鄉鎮市區：南 區	村里：郡南里	鄰：006 鄰

序 號	調 整 之 街 路 門 牌	錯誤 註記	序 號	調 整 之 街 路 門 牌	錯誤 註記
1	德興路139巷45弄1號		2	德興路139巷45弄3號	
3	德興路139巷45弄5號		4	德興路139巷45弄7號	
5	德興路139巷45弄9號		6	德興路139巷45弄11號	
7	德興路139巷45弄13號				

臺南市府南戶政事務所





新舊里鄰門牌對照表

RLRP04120

戶政所別：臺南市府南戶政事務所

調整日期：107年01月29日

行 政 區 劃	調整前	省市縣市：臺南市	鄉鎮市區：南 區	村里：郡南里	鄰：015 鄰
	調整後	省市縣市：臺南市	鄉鎮市區：南 區	村里：郡南里	鄰：007 鄰

序 號	調 整 之 街 路 門 牌	錯誤 註記	序 號	調 整 之 街 路 門 牌	錯誤 註記
1	德興路123巷20號		2	德興路123巷21號	
3	德興路123巷22號		4	德興路123巷24號	
5	德興路123巷25號		6	德興路123巷26號	
7	德興路123巷27號		8	德興路123巷28號	
9	德興路139巷43號之2		10	德興路139巷43號之3	
11	德興路139巷43號之4		12	德興路139巷43號之5	
13	德興路139巷43號之6		14	德興路139巷43號之7	
15	德興路139巷43號之8		16	德興路139巷45弄2號	
17	德興路139巷45弄4號		18	德興路139巷45弄6號	
19	德興路139巷45弄8號		20	德興路139巷45弄10號	
21	德興路139巷45弄12號		22	德興路139巷45弄14號	

臺南市府南戶政事務所





RLRP04120

戶政所別：臺南市府南戶政事務所

調整日期：107年01月29日

新舊里鄰門牌對照表

行政區	調整前	省市縣市：臺南市	鄉鎮市區：南區	村里：郡南里	鄰：016鄰
	調整後	省市縣市：臺南市	鄉鎮市區：南區	村里：郡南里	鄰：006鄰

序號	調整之街路門牌	錯誤註記	序號	調整之街路門牌	錯誤註記
1	德興路123巷33號		2	德興路123巷34號	
3	德興路139巷44弄1號		4	德興路139巷44弄3號	
5	德興路139巷44弄5號		6	德興路139巷44弄7號	
7	德興路139巷44弄9號		8	德興路139巷44弄11號	
9	德興路139巷44弄13號		10	德興路139巷44弄13號之1	
11	德興路139巷44弄13號之2		12	德興路139巷44弄13號之3	
13	德興路139巷44弄13號之4		14	德興路139巷44弄15號	
15	德興路139巷44弄15號之1		16	德興路139巷44弄15號之2	
17	德興路139巷44弄15號之3		18	德興路139巷44弄15號之4	
19	德興路139巷44弄17號		20	德興路139巷44弄17號之1	
21	德興路139巷44弄17號之2		22	德興路139巷44弄17號之3	
23	德興路139巷44弄17號之4		24	德興路139巷46弄1號	
25	德興路139巷46弄2號		26	德興路139巷46弄3號	
27	德興路139巷46弄4號		28	德興路139巷46弄5號	





新舊里鄰門牌對照表

RLRP04120

戶政所別：臺南市府南戶政事務所

調整日期：107年01月29日

行政區	調整前	省市縣市：臺南市	鄉鎮市區：南區	村里：郡南里	鄰：016鄰
	調整後	省市縣市：臺南市	鄉鎮市區：南區	村里：郡南里	鄰：006鄰

序號	調整之街路門牌	錯誤註記	序號	調整之街路門牌	錯誤註記
29	德興路139巷46弄6號		30	德興路139巷46弄7號	
31	德興路139巷46弄8號		32	德興路139巷46弄9號	
33	德興路139巷46弄10號		34	德興路139巷46弄12號	
35	德興路139巷47弄1號		36	德興路139巷47弄2號	
37	德興路139巷47弄2之1號		38	德興路139巷47弄3號	
39	德興路139巷47弄5號		40	德興路139巷47弄6號	
41	德興路139巷47弄7號		42	德興路139巷47弄8號	
43	德興路139巷47弄9號		44	德興路139巷47弄10號	
45	德興路139巷47弄11號		46	德興路139巷47弄12號	
47	德興路139巷47弄13號		48	德興路139巷47弄14號	
49	德興路139巷47弄15號		50	德興路139巷47弄16號	
51	德興路139巷49號		52	德興路139巷52號	
53	德興路139巷53號		54	德興路139巷54號	
55	德興路139巷55號		56	德興路139巷56號	





新舊里鄰門牌對照表

RLRP04120

戶政所別：臺南市府南戶政事務所

調整日期：107年01月29日

行政區劃	調整前	省市縣市：臺南市	鄉鎮市區：南區	村里：郡南里	鄰：016鄰
	調整後	省市縣市：臺南市	鄉鎮市區：南區	村里：郡南里	鄰：006鄰

序號	調整之街路門牌	錯誤註記	序號	調整之街路門牌	錯誤註記
57	德興路139巷58號				

臺南市府南戶政事務所





新舊里鄰門牌對照表

RLRP04120

戶政所別：臺南市府南戶政事務所

調整日期：107年01月29日

行 政 區 劃	調整前	省市縣市：臺南市	鄉鎮市區：南 區	村里：郡南里	鄰：017 鄰
	調整後	省市縣市：臺南市	鄉鎮市區：南 區	村里：郡南里	鄰：001 鄰

序 號	調 整 之 街 路 門 牌	錯誤 註記	序 號	調 整 之 街 路 門 牌	錯誤 註記
1	永成路三段7巷2號		2	永成路三段7巷6號	
3	永成路三段7巷8號		4	永成路三段7巷10號	
5	永成路三段7巷12號		6	永成路三段7巷16號	
7	永成路三段7巷20號		8	永成路三段7巷22號	
9	永成路三段7巷26號		10	永成路三段7巷28號	
11	永成路三段7巷30號		12	永成路三段7巷32號	
13	永成路三段7巷32號二樓		14	永成路三段7巷32號三樓	
15	永成路三段7巷32號四樓		16	永成路三段7巷32號五樓	
17	永成路三段7巷42號		18	永成路三段9號	
19	永成路三段11號		20	永成路三段13號	

臺南市府南戶政事務所





新舊里鄰門牌對照表

RLRP04120

戶政所別：臺南市府南戶政事務所

調整日期：107年01月29日

行 政 區 劃	調整前	省市縣市：臺南市	鄉鎮市區：南 區	村里：郡南里	鄰：017 鄰
	調整後	省市縣市：臺南市	鄉鎮市區：南 區	村里：郡南里	鄰：003 鄰

序 號	調 整 之 街 路 門 牌	錯誤 註記	序 號	調 整 之 街 路 門 牌	錯誤 註記
1	永成路三段25巷1號		2	永成路三段25巷12號	
3	永成路三段25巷13號		4	永成路三段25巷16號	
5	永成路三段25巷17號		6	永成路三段25巷18號	
7	永成路三段25巷19號		8	永成路三段25巷20號	
9	永成路三段25巷21號		10	永成路三段25巷22號	
11	永成路三段25巷23號		12	永成路三段25巷25號	
13	永成路三段25巷26號		14	永成路三段25巷27號	
15	永成路三段25巷28號		16	永成路三段25巷29號	
17	永成路三段25巷31號		18	永成路三段25巷32號	
19	永成路三段25巷33號		20	永成路三段25巷35號	
21	永成路三段25巷36號		22	永成路三段25巷38號	
23	永成路三段25巷40號		24	永成路三段25巷41號	
25	永成路三段25巷42號		26	永成路三段25巷42號二樓	
27	永成路三段25巷42號三樓		28	永成路三段25巷42號四樓	





RLRP04120

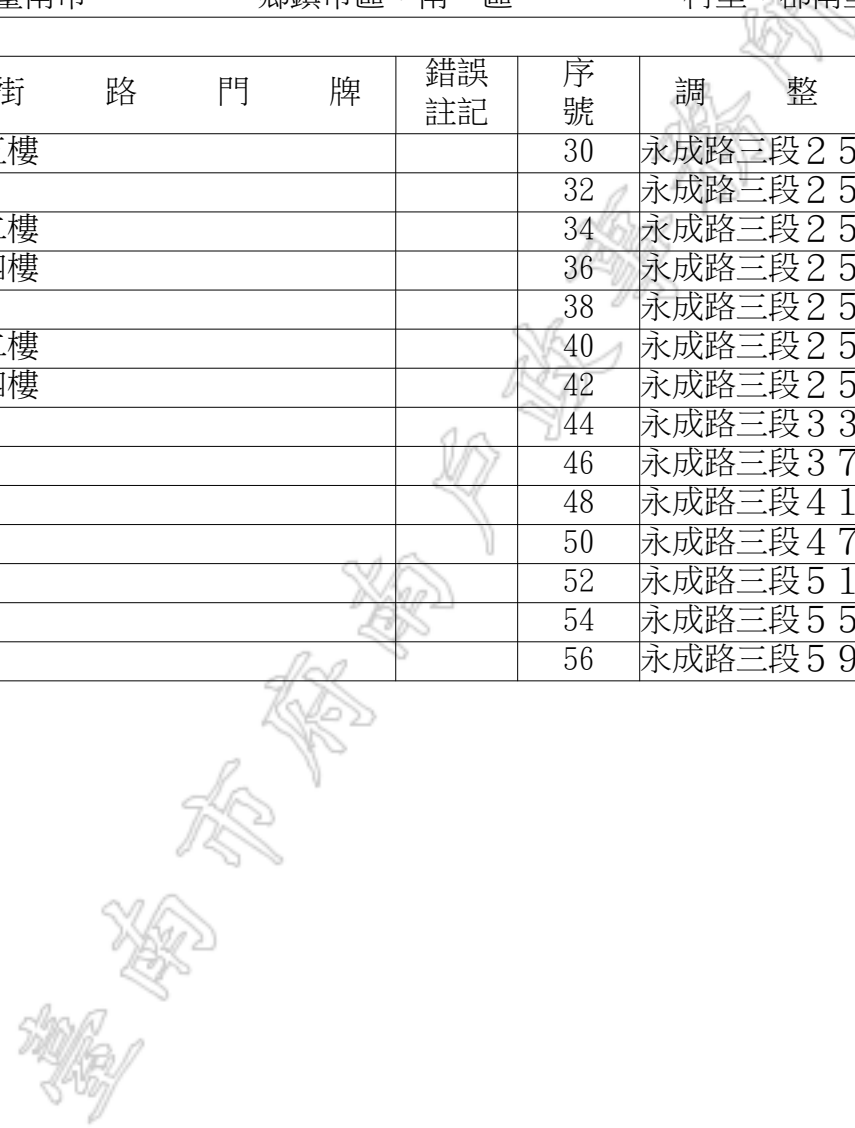
戶政所別：臺南市府南戶政事務所

調整日期：107年01月29日

新舊里鄰門牌對照表

行 政 區 劃	調整前	省市縣市：臺南市	鄉鎮市區：南 區	村里：郡南里	鄰：017 鄰
	調整後	省市縣市：臺南市	鄉鎮市區：南 區	村里：郡南里	鄰：003 鄰

序 號	調 整 之 街 路 門 牌	錯誤 註記	序 號	調 整 之 街 路 門 牌	錯誤 註記
29	永成路三段2 5巷4 2號五樓		30	永成路三段2 5巷4 3號	
31	永成路三段2 5巷4 5號		32	永成路三段2 5巷4 6號	
33	永成路三段2 5巷4 6號二樓		34	永成路三段2 5巷4 6號三樓	
35	永成路三段2 5巷4 6號四樓		36	永成路三段2 5巷4 6號五樓	
37	永成路三段2 5巷4 7號		38	永成路三段2 5巷4 8號	
39	永成路三段2 5巷4 8號二樓		40	永成路三段2 5巷4 8號三樓	
41	永成路三段2 5巷4 8號四樓		42	永成路三段2 5巷4 8號五樓	
43	永成路三段2 7號		44	永成路三段3 3號	
45	永成路三段3 5號		46	永成路三段3 7號	
47	永成路三段3 9號		48	永成路三段4 1號	
49	永成路三段4 5號		50	永成路三段4 7號	
51	永成路三段4 9號		52	永成路三段5 1號	
53	永成路三段5 3號		54	永成路三段5 5號	
55	永成路三段5 7號		56	永成路三段5 9號	





新舊里鄰門牌對照表

RLRP04120

戶政所別：臺南市府南戶政事務所

調整日期：107年01月29日

行政區劃	調整前	省市縣市：臺南市	鄉鎮市區：南區	村里：郡南里	鄰：017鄰
	調整後	省市縣市：臺南市	鄉鎮市區：南區	村里：郡南里	鄰：003鄰

序號	調整之街路門牌	錯誤註記	序號	調整之街路門牌	錯誤註記
57	永成路三段61號		58	永成路三段63號	

臺南市府南戶政事務所





新舊里鄰門牌對照表

RLRP04120

戶政所別：臺南市府南戶政事務所

調整日期：107年01月29日

行 區	政 劃	調整前	省市縣市：臺南市	鄉鎮市區：南 區	村里：郡南里	鄰：018 鄰
		調整後	省市縣市：臺南市	鄉鎮市區：南 區	村里：郡南里	鄰：004 鄰

序 號	調 整 之 街 路 門 牌	錯誤 註記	序 號	調 整 之 街 路 門 牌	錯誤 註記
1	德興路139巷2號		2	德興路139巷4號	
3	德興路139巷6號		4	德興路139巷8號	
5	德興路139巷10號		6	德興路139巷12號	
7	德興路139巷14號		8	德興路139巷16號	
9	德興路139巷18號		10	德興路139巷20號	
11	德興路139巷22號		12	德興路139巷26號	
13	德興路139巷26之1號		14	德興路139巷26之2號	
15	德興路139巷26之3號		16	德興路141號	
17	德興路143號		18	德興路145號	
19	德興路147號		20	德興路149號	
21	德興路151號		22	德興路161巷2號	
23	德興路161巷4號		24	德興路161巷6號	
25	德興路161巷8號		26	德興路161巷15號	
27	德興路161巷16號		28	德興路161巷17號	





新舊里鄰門牌對照表

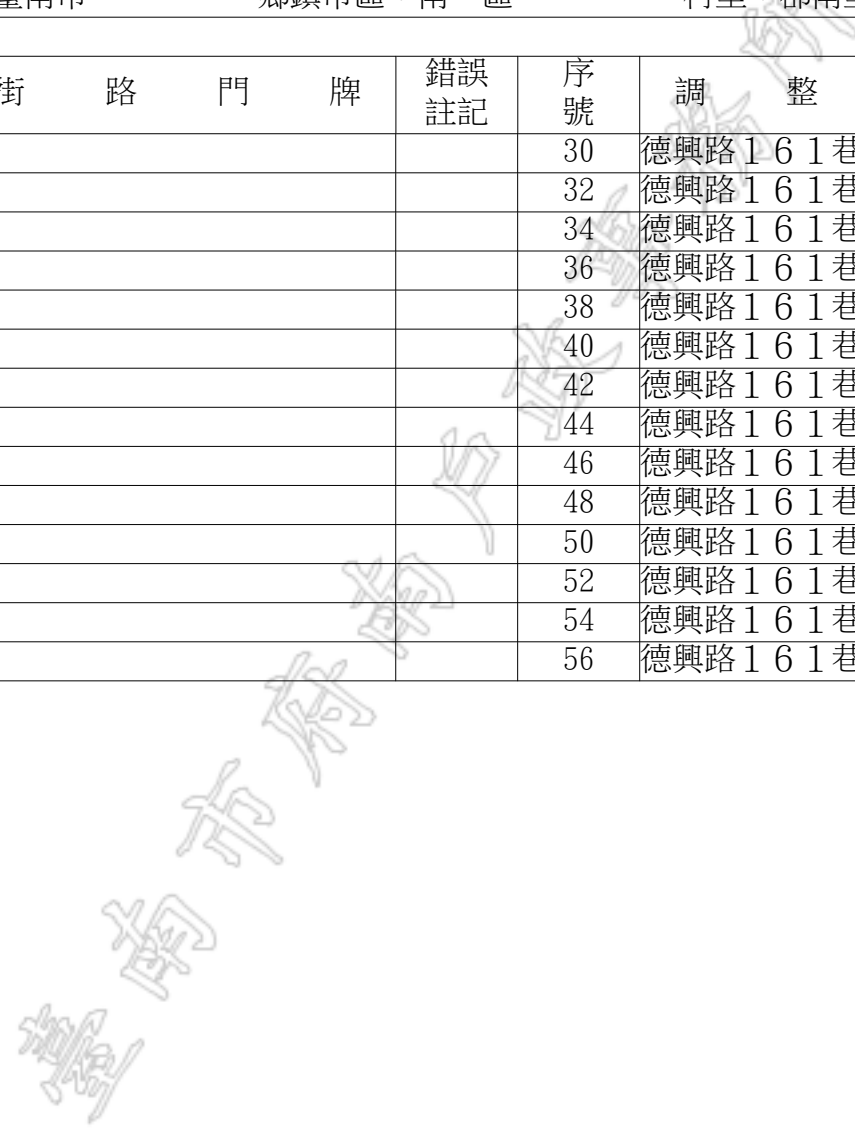
RLRP04120

戶政所別：臺南市府南戶政事務所

調整日期：107年01月29日

行 政 區 劃	調整前	省市縣市：臺南市	鄉鎮市區：南 區	村里：郡南里	鄰：018 鄰
	調整後	省市縣市：臺南市	鄉鎮市區：南 區	村里：郡南里	鄰：004 鄰

序 號	調 整 之 街 路 門 牌	錯誤 註記	序 號	調 整 之 街 路 門 牌	錯誤 註記
29	德興路161巷18號		30	德興路161巷19號	
31	德興路161巷20號		32	德興路161巷21號	
33	德興路161巷22號		34	德興路161巷23號	
35	德興路161巷24號		36	德興路161巷25號	
37	德興路161巷26號		38	德興路161巷27號	
39	德興路161巷28號		40	德興路161巷29號	
41	德興路161巷30號		42	德興路161巷31號	
43	德興路161巷32號		44	德興路161巷33號	
45	德興路161巷34號		46	德興路161巷35號	
47	德興路161巷36號		48	德興路161巷37號	
49	德興路161巷38號		50	德興路161巷39號	
51	德興路161巷41號		52	德興路161巷43號	
53	德興路161巷45號		54	德興路161巷47號	
55	德興路161巷49號		56	德興路161巷60號	





新舊里鄰門牌對照表

RLRP04120

戶政所別：臺南市府南戶政事務所

調整日期：107年01月29日

行 政 區 劃	調整前	省市縣市：臺南市	鄉鎮市區：南 區	村里：郡南里	鄰：018 鄰
	調整後	省市縣市：臺南市	鄉鎮市區：南 區	村里：郡南里	鄰：004 鄰

序 號	調 整 之 街 路 門 牌	錯誤 註記	序 號	調 整 之 街 路 門 牌	錯誤 註記
57	德興路163號		58	德興路165號	
59	德興路167號		60	德興路169號	
61	德興路171號		62	德興路173號	
63	德興路175號		64	德興路175之1號	
65	德興路179號		66	德興路181號	
67	德興路183號		68	德興路185號	
69	德興路187號		70	德興路189號	
71	德興路191號		72	德興路193號	

臺南市府南戶政事務所





新舊里鄰門牌對照表

RLRP04120

戶政所別：臺南市府南戶政事務所

調整日期：107年01月29日

行 區	政 劃	調整前	省市縣市：臺南市	鄉鎮市區：南 區	村里：郡南里	鄰：018 鄰
		調整後	省市縣市：臺南市	鄉鎮市區：南 區	村里：郡南里	鄰：005 鄰

序 號	調 整 之 街 路 門 牌	錯誤 註記	序 號	調 整 之 街 路 門 牌	錯誤 註記
1	德興路139巷28號		2	德興路139巷28號二樓	
3	德興路139巷28號三樓		4	德興路139巷28號四樓	
5	德興路139巷28號五樓		6	德興路139巷28號六樓	
7	德興路139巷30號		8	德興路139巷30號二樓	
9	德興路139巷30號三樓		10	德興路139巷30號四樓	
11	德興路139巷30號五樓		12	德興路139巷30號六樓	
13	德興路139巷32號		14	德興路139巷32號二樓	
15	德興路139巷32號三樓		16	德興路139巷32號四樓	
17	德興路139巷32號五樓		18	德興路139巷32號六樓	
19	德興路139巷34號		20	德興路139巷34號二樓	
21	德興路139巷34號三樓		22	德興路139巷34號四樓	
23	德興路139巷34號五樓		24	德興路139巷34號六樓	
25	德興路139巷36號		26	德興路139巷36號二樓	
27	德興路139巷36號三樓		28	德興路139巷36號四樓	





新 舊 里 鄰 門 牌 對 照 表

RLRP04120

戶政所別：臺南市府南戶政事務所

調整日期：107年01月29日

行 區	政 劃	調整前	省市縣市：臺南市	鄉鎮市區：南 區	村里：郡南里	鄰：018 鄰
		調整後	省市縣市：臺南市	鄉鎮市區：南 區	村里：郡南里	鄰：005 鄰

序 號	調 整 之 街 路 門 牌	錯 誤 註 記	序 號	調 整 之 街 路 門 牌	錯 誤 註 記
29	德興路139巷36號五樓		30	德興路139巷36號六樓	
31	德興路139巷38號		32	德興路139巷38號二樓	
33	德興路139巷38號三樓		34	德興路139巷38號四樓	
35	德興路139巷38號五樓		36	德興路139巷38號六樓	
37	德興路139巷40號		38	德興路139巷40號二樓	
39	德興路139巷40號三樓		40	德興路139巷40號四樓	
41	德興路139巷40號五樓		42	德興路139巷40號六樓	

臺南市府南戶政事務所





新 舊 里 鄰 門 牌 對 照 表

RLRP04120

戶政所別：臺南市府南戶政事務所

調整日期：107年01月29日

行 政 區 劃	調整前	省市縣市：臺南市	鄉鎮市區：南 區	村里：郡南里	鄰：019 鄰
	調整後	省市縣市：臺南市	鄉鎮市區：南 區	村里：郡南里	鄰：002 鄰

序 號	調 整 之 街 路 門 牌	錯 誤 註 記	序 號	調 整 之 街 路 門 牌	錯 誤 註 記
1	德興路177巷2號		2	德興路177巷5號	
3	德興路177巷7號		4	德興路177巷9號	
5	德興路177巷11號		6	德興路177巷12號	
7	德興路177巷13號		8	德興路177巷14號	
9	德興路177巷15號		10	德興路177巷16號	
11	德興路177巷17號		12	德興路177巷18號	
13	德興路177巷19號		14	德興路177巷20號	
15	德興路177巷22號		16	德興路177巷23號	
17	德興路177巷24號		18	德興路177巷25號	
19	德興路177巷26號		20	德興路177巷27號	
21	德興路177巷28號		22	德興路177巷29號	
23	德興路177巷30號		24	德興路177巷31號	
25	德興路177巷32號		26	德興路177巷33號	
27	德興路177巷34號		28	德興路177巷35號	





新 舊 里 鄰 門 牌 對 照 表

RLRP04120

戶政所別：臺南市府南戶政事務所

調整日期：107年01月29日

行 政 區 劃	調整前	省市縣市：臺南市	鄉鎮市區：南 區	村里：郡南里	鄰：019 鄰
	調整後	省市縣市：臺南市	鄉鎮市區：南 區	村里：郡南里	鄰：002 鄰

序 號	調 整 之 街 路 門 牌	錯 誤 註 記	序 號	調 整 之 街 路 門 牌	錯 誤 註 記
29	德興路177巷36號		30	德興路177巷37號	
31	德興路177巷38號		32	德興路177巷39號	
33	德興路177巷41號		34	德興路177巷43號	
35	德興路177巷45號		36	德興路177巷47號	
37	德興路177巷49號		38	德興路177巷51號	
39	德興路177巷60號		40	德興路177巷62號	
41	德興路177巷64號		42	德興路177巷66號	
43	德興路177巷68號		44	德興路177巷70號	
45	德興路177巷71號		46	德興路177巷72號	
47	德興路177巷74號		48	德興路177巷75號	
49	德興路177巷76號		50	德興路177巷77號	
51	德興路177巷78號		52	德興路177巷79號	
53	德興路177巷80號		54	德興路177巷82號	
55	德興路177巷84號		56	德興路177巷86號	

臺南市府南戶政事務所





新舊里鄰門牌對照表

RLRP04120

戶政所別：臺南市府南戶政事務所

調整日期：107年01月29日

行政區劃	調整前	省市縣市：臺南市	鄉鎮市區：南區	村里：郡南里	鄰：019鄰
	調整後	省市縣市：臺南市	鄉鎮市區：南區	村里：郡南里	鄰：002鄰

序號	調整之街路門牌	錯誤註記	序號	調整之街路門牌	錯誤註記
57	德興路177巷92號		58	德興路177巷94號	

臺南市府南戶政事務所





新舊里鄰門牌對照表

RLRP04120

戶政所別：臺南市府南戶政事務所

調整日期：107年01月29日

行 政 區 劃	調整前	省市縣市：臺南市	鄉鎮市區：南 區	村里：郡南里	鄰：020 鄰
	調整後	省市縣市：臺南市	鄉鎮市區：南 區	村里：郡南里	鄰：001 鄰

序 號	調 整 之 街 路 門 牌	錯誤 註記	序 號	調 整 之 街 路 門 牌	錯誤 註記
1	中華南路一段900號		2	中華南路一段1000號	
3	中華南路一段1000號之3		4	中華南路一段1100號	
5	中華南路二段2號		6	中華南路二段6號	
7	中華南路二段22號		8	中華南路二段28號	
9	中華南路二段30號		10	中華南路二段32號	
11	中華南路二段34號		12	中華南路二段36號	
13	中華南路二段40號		14	中華南路二段40號之1	
15	中華南路二段42號		16	中華南路二段42號之1	
17	中華南路二段46號		18	中華南路二段48號	
19	中華南路二段50號		20	中華南路二段52號	
21	中華南路二段56號		22	中華南路二段58號	
23	中華南路二段60號		24	中華南路二段62號	
25	中華南路二段64號		26	中華南路二段66號	
27	中華南路二段68號		28	中華南路二段70號	





新舊里鄰門牌對照表

RLRP04120

戶政所別：臺南市府南戶政事務所

調整日期：107年01月29日

行 區	政 劃	調整前	省市縣市：臺南市	鄉鎮市區：南 區	村里：郡南里	鄰：020 鄰
		調整後	省市縣市：臺南市	鄉鎮市區：南 區	村里：郡南里	鄰：001 鄰

序 號	調 整 之 街 路 門 牌	錯 誤 註 記	序 號	調 整 之 街 路 門 牌	錯 誤 註 記
29	中華南路二段72號		30	中華南路二段74號	
31	中華南路二段76號		32	中華南路二段78號	
33	中華南路二段80號		34	中華南路二段82號	
35	中華南路二段84號		36	中華南路二段86號	
37	中華南路二段88號		38	中華南路二段90號	
39	中華南路二段92號		40	中華南路二段94號	
41	中華南路二段96號		42	中華南路二段98號	
43	中華南路二段100號		44	中華南路二段106號	
45	中華南路二段106之1號		46	中華南路二段106之2號	
47	中華南路二段106之3號		48	中華南路二段106之5號	
49	中華南路二段106之6號		50	中華南路二段106之7號	
51	中華南路二段106之8號		52	中華南路二段108號	





新舊里鄰門牌對照表

RLRP04120

戶政所別：臺南市府南戶政事務所

調整日期：107年01月29日

行 政 區 劃	調整前	省市縣市：臺南市	鄉鎮市區：南 區	村里：郡南里	鄰：021 鄰
	調整後	省市縣市：臺南市	鄉鎮市區：南 區	村里：郡南里	鄰：016 鄰

序 號	調 整 之 街 路 門 牌	錯誤 註記	序 號	調 整 之 街 路 門 牌	錯誤 註記
1	新都路309號		2	新都路319號	
3	新都路329巷2弄2號		4	新都路329巷2弄2號之1	
5	新都路329巷2弄6號		6	新都路329巷2弄8號	
7	新都路329巷2弄10號		8	新都路329巷2弄12號	
9	新都路329巷27號		10	新都路329巷29號	
11	新都路331號		12	新都路333號	
13	新都路335號		14	新都路337號	
15	新都路339號		16	新都路341號	
17	新都路343號		18	新都路345號	
19	新都路347號		20	新都路349號	
21	新都路351號		22	新都路353巷1弄1號	
23	新都路353巷1弄2號		24	新都路353巷1弄3號	
25	新都路353巷1弄4號		26	新都路353巷1弄5號	
27	新都路353巷1弄6號		28	新都路353巷1弄7號	





新舊里鄰門牌對照表

RLRP04120

戶政所別：臺南市府南戶政事務所

調整日期：107年01月29日

行 區	政 劃	調整前	省市縣市：臺南市	鄉鎮市區：南 區	村里：郡南里	鄰：021 鄰
		調整後	省市縣市：臺南市	鄉鎮市區：南 區	村里：郡南里	鄰：016 鄰

序 號	調 整 之 街 路 門 牌	錯 誤 註 記	序 號	調 整 之 街 路 門 牌	錯 誤 註 記
29	新都路353巷1弄8號		30	新都路353巷1弄9號	
31	新都路353巷1弄10號		32	新都路353巷1弄11號	
33	新都路353巷1弄12號		34	新都路353巷1弄13號	
35	新都路353巷1弄14號		36	新都路353巷1弄15號	
37	新都路353巷1弄16號		38	新都路353巷1弄17號	
39	新都路353巷1弄18號		40	新都路353巷1弄19號	
41	新都路353巷1弄20號		42	新都路353巷1弄20號之1	
43	新都路353巷2弄1號		44	新都路353巷2弄2號	
45	新都路353巷2弄3號		46	新都路353巷2弄4號	
47	新都路353巷2弄5號		48	新都路353巷2弄6號	
49	新都路353巷2弄7號		50	新都路353巷2弄8號	
51	新都路353巷2弄9號		52	新都路353巷2弄10號	
53	新都路353巷2弄11號		54	新都路353巷2弄12號	
55	新都路355號		56	新都路357號	

臺南市府南戶政事務所





新舊里鄰門牌對照表

RLRP04120

戶政所別：臺南市府南戶政事務所

調整日期：107年01月29日

行 區	政 劃	調整前	省市縣市：臺南市	鄉鎮市區：南 區	村里：郡南里	鄰：021 鄰
		調整後	省市縣市：臺南市	鄉鎮市區：南 區	村里：郡南里	鄰：016 鄰

序 號	調 整 之 街 路 門 牌	錯 誤 註 記	序 號	調 整 之 街 路 門 牌	錯 誤 註 記
57	新都路359號		58	新都路361號	
59	新都路363號		60	新都路365號	
61	新都路367號		62	新都路369號	

臺南市府南戶政事務所





新舊里鄰門牌對照表

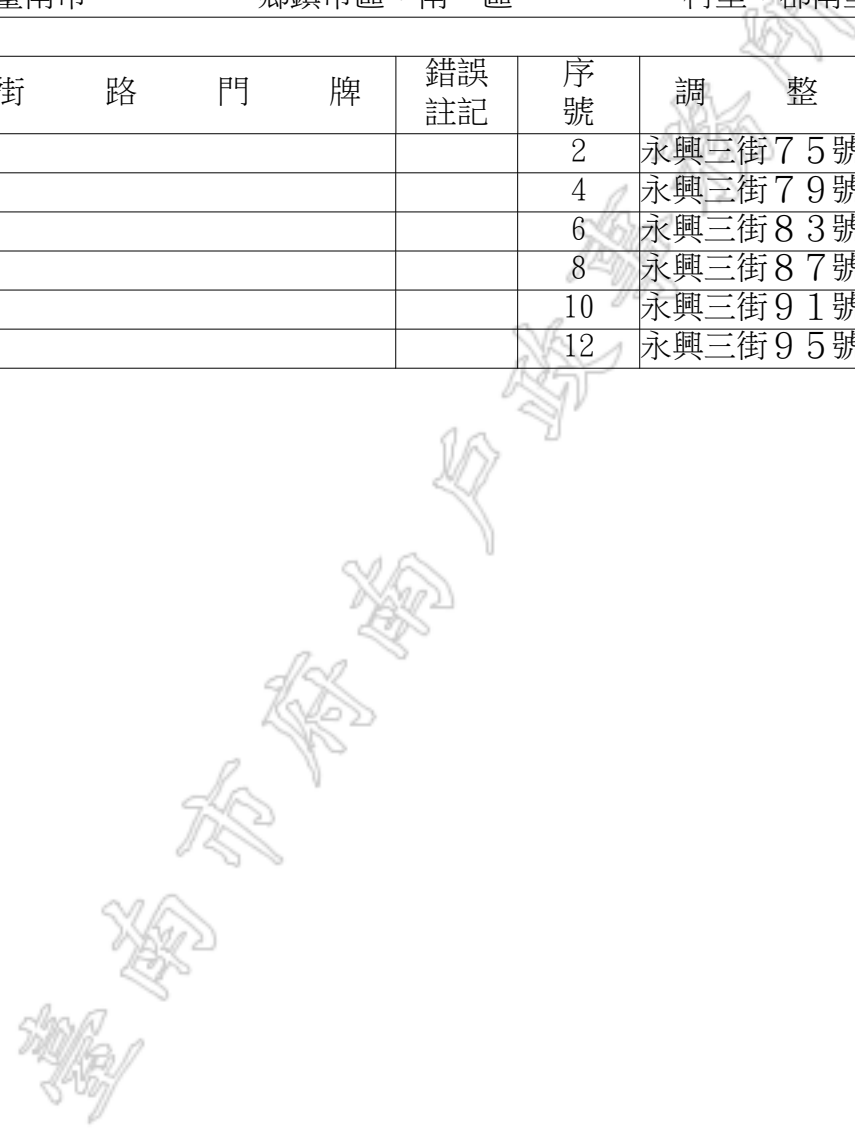
RLRP04120

戶政所別：臺南市府南戶政事務所

調整日期：107年01月29日

行	政	調整前	省市縣市：臺南市	鄉鎮市區：南 區	村里：郡南里	鄰：022 鄰
區	劃	調整後	省市縣市：臺南市	鄉鎮市區：南 區	村里：郡南里	鄰：008 鄰

序號	調整之街路門牌	錯誤註記	序號	調整之街路門牌	錯誤註記
1	永興三街73號		2	永興三街75號	
3	永興三街77號		4	永興三街79號	
5	永興三街81號		6	永興三街83號	
7	永興三街85號		8	永興三街87號	
9	永興三街89號		10	永興三街91號	
11	永興三街93號		12	永興三街95號	





新舊里鄰門牌對照表

RLRP04120

戶政所別：臺南市府南戶政事務所

調整日期：107年01月29日

行 政 區 劃	調整前	省市縣市：臺南市	鄉鎮市區：南 區	村里：郡南里	鄰：022 鄰
	調整後	省市縣市：臺南市	鄉鎮市區：南 區	村里：郡南里	鄰：014 鄰

序 號	調 整 之 街 路 門 牌	錯誤 註記	序 號	調 整 之 街 路 門 牌	錯誤 註記
1	德興路79號		2	德興路79號二樓之1	
3	德興路79號二樓之2		4	德興路79號三樓之1	
5	德興路79號三樓之2		6	德興路79號四樓之1	
7	德興路79號四樓之2		8	德興路79號五樓之1	
9	德興路79號五樓之2		10	德興路81號	
11	德興路83號		12	德興路85號	
13	德興路87號		14	德興路89號	
15	德興路91號		16	永吉街11號三樓之1	
17	永吉街11號三樓之2		18	永吉街11號四樓之1	
19	永吉街11號四樓之2		20	永吉街11號四樓之3	
21	永吉街11號五樓之1		22	永吉街11號五樓之2	
23	永吉街11號五樓之3		24	永吉街11號六樓之1	
25	永吉街11號六樓之2		26	永吉街11號六樓之3	
27	永吉街11號七樓之1		28	永吉街11號七樓之2	





新舊里鄰門牌對照表

RLRP04120

戶政所別：臺南市府南戶政事務所

調整日期：107年01月29日

行 政 區 劃	調整前	省市縣市：臺南市	鄉鎮市區：南 區	村里：郡南里	鄰：022 鄰
	調整後	省市縣市：臺南市	鄉鎮市區：南 區	村里：郡南里	鄰：014 鄰

序 號	調 整 之 街 路 門 牌	錯誤 註記	序 號	調 整 之 街 路 門 牌	錯誤 註記
29	永吉街11號七樓之3		30	永吉街11號八樓之1	
31	永吉街11號八樓之2		32	永吉街11號八樓之3	
33	永吉街13號		34	永吉街15號	
35	永吉街17號		36	永吉街19號	
37	永吉街21號		38	永吉街23號	
39	永興二街1號		40	永興二街3號	
41	永興二街5號		42	永興二街7號	
43	永興二街13號		44	永興二街15號	
45	永興二街19號		46	永興二街21號二樓之1	
47	永興二街21號二樓之2		48	永興二街21號三樓之1	
49	永興二街21號三樓之2		50	永興二街21號四樓之1	
51	永興二街21號四樓之2		52	永興二街21號五樓之1	
53	永興二街21號五樓之2		54	永興二街21號六樓之1	
55	永興二街21號六樓之2		56	永興二街21號七樓之1	





新 舊 里 鄰 門 牌 對 照 表

RLRP04120

戶政所別：臺南市府南戶政事務所

調整日期：107年01月29日

行 政 區 劃	調整前	省市縣市：臺南市	鄉鎮市區：南 區	村里：郡南里	鄰：022 鄰
	調整後	省市縣市：臺南市	鄉鎮市區：南 區	村里：郡南里	鄰：014 鄰

序 號	調 整 之 街 路 門 牌	錯 誤 註 記	序 號	調 整 之 街 路 門 牌	錯 誤 註 記
57	永興二街2 1號七樓之2		58	永興二街2 1號八樓之1	
59	永興二街2 1號八樓之2		60	永興二街2 3號	
61	永興二街2 3號二樓		62	永興二街2 3號三樓	
63	永興二街2 3號四樓		64	永興二街2 3號五樓	
65	永興二街2 5號		66	永興三街7 0號	
67	永興三街7 0號之1		68	永興三街7 0號之2	
69	永興三街7 2號		70	永興三街7 6號	
71	永興三街7 8號		72	永興三街8 0號	
73	永興三街8 2號		74	永興三街8 4號	
75	永興三街8 6號		76	永興三街8 8號	

臺南市府南戶政事務所





新舊里鄰門牌對照表

RLRP04120

戶政所別：臺南市府南戶政事務所

調整日期：107年01月29日

行 政 區 劃	調整前	省市縣市：臺南市	鄉鎮市區：南 區	村里：郡南里	鄰：023 鄰
	調整後	省市縣市：臺南市	鄉鎮市區：南 區	村里：郡南里	鄰：007 鄰

序 號	調 整 之 街 路 門 牌	錯誤 註記	序 號	調 整 之 街 路 門 牌	錯誤 註記
1	德興路123巷1號		2	德興路123巷2號	
3	德興路123巷3號		4	德興路123巷4號	
5	德興路123巷5號		6	德興路123巷6號	
7	德興路123巷7號		8	德興路123巷8號	
9	德興路123巷9號		10	德興路123巷10號	
11	德興路123巷11號		12	德興路123巷12號	
13	德興路123巷13號		14	德興路123巷14號	
15	德興路123巷15號		16	德興路123巷16號	
17	德興路123巷17號		18	德興路123巷18號	
19	德興路123巷19號		20	德興路125號	
21	德興路129號		22	德興路131號	
23	德興路133號		24	德興路135號	
25	德興路137號		26	德興路139巷1號	
27	德興路139巷3號		28	德興路139巷5號	





新舊里鄰門牌對照表

RLRP04120

戶政所別：臺南市府南戶政事務所

調整日期：107年01月29日

行 政 區 劃	調整前	省市縣市：臺南市	鄉鎮市區：南 區	村里：郡南里	鄰：023 鄰
	調整後	省市縣市：臺南市	鄉鎮市區：南 區	村里：郡南里	鄰：007 鄰

序 號	調 整 之 街 路 門 牌	錯誤 註記	序 號	調 整 之 街 路 門 牌	錯誤 註記
29	德興路139巷7號		30	德興路139巷9號	
31	德興路139巷11號		32	德興路139巷13號	
33	德興路139巷15號		34	德興路139巷17號	
35	德興路139巷19號		36	德興路139巷21號	
37	德興路139巷23號		38	德興路139巷25號	
39	德興路139巷27號		40	德興路139巷29號	
41	德興路139巷31號		42	德興路139巷33號	
43	德興路139巷35號		44	德興路139巷37號	
45	德興路139巷39號		46	德興路139巷41號	

臺南市府南戶政事務所





新舊里鄰門牌對照表

RLRP04120

戶政所別：臺南市府南戶政事務所

調整日期：107年01月29日

行	政	調整前	省市縣市：臺南市	鄉鎮市區：南 區	村里：郡南里	鄰：024 鄰
區	劃	調整後	省市縣市：臺南市	鄉鎮市區：南 區	村里：郡南里	鄰：015 鄰

序號	調整之街路門牌	錯誤註記	序號	調整之街路門牌	錯誤註記
1	永成路三段6號		2	永成路三段50號	
3	永成路三段60號		4	永成路三段60之1號	
5	永成路三段100號		6	永成路三段106號	
7	永成路三段108號		8	永成路三段110號	
9	永成路三段112號		10	永成路三段116號	
11	永成路三段118號		12	永成路三段120號	
13	永成路三段122號		14	永成路三段126號	
15	永成路三段128號		16	永成路三段132號	
17	永成路三段136號		18	永成路三段138號	
19	永成路三段150號		20	永成路三段180號	
21	永成路三段182號		22	永成路三段186號	
23	永成路三段188號		24	永成路三段190號	
25	永成路三段192號		26	永成路三段196號	
27	永成路三段198號		28	永成路三段200號	





新舊里鄰門牌對照表

RLRP04120

戶政所別：臺南市府南戶政事務所

調整日期：107年01月29日

行 政 區 劃	調整前	省市縣市：臺南市	鄉鎮市區：南 區	村里：郡南里	鄰：024 鄰
	調整後	省市縣市：臺南市	鄉鎮市區：南 區	村里：郡南里	鄰：015 鄰

序 號	調 整 之 街 路 門 牌	錯誤 註記	序 號	調 整 之 街 路 門 牌	錯誤 註記
29	永成路三段202號		30	永成路三段206號	
31	永成路三段208號		32	永成路三段210號	
33	永成路三段212號		34	永成路三段216號	
35	永成路三段220號		36	永成路三段222號	
37	永成路三段226號		38	永成路三段228號	
39	永成路三段230號		40	永成路三段232號	
41	永成路三段236號		42	永成路三段238號	
43	永成路三段240巷1號		44	永成路三段240巷2號	
45	永成路三段240巷3號		46	永成路三段240巷5號	
47	永成路三段240巷6號		48	永成路三段240巷7號	
49	永成路三段240巷8號		50	永成路三段240巷9號	
51	永成路三段240巷10號		52	永成路三段240巷11號	
53	永成路三段240巷12號		54	永成路三段240巷13號	
55	永成路三段240巷15號		56	永成路三段240巷17弄1號	





新舊里鄰門牌對照表

RLRP04120

戶政所別：臺南市府南戶政事務所

調整日期：107年01月29日

行 政 區 劃	調整前	省市縣市：臺南市	鄉鎮市區：南 區	村里：郡南里	鄰：024 鄰
	調整後	省市縣市：臺南市	鄉鎮市區：南 區	村里：郡南里	鄰：015 鄰

序 號	調 整 之 街 路 門 牌	錯誤 註記	序 號	調 整 之 街 路 門 牌	錯誤 註記
57	永成路三段240巷17弄3號		58	永成路三段250號	
59	永成路三段252號		60	永成路三段256號	
61	永成路三段258號		62	永成路三段260號	
63	永成路三段262號		64	永成路三段268號	
65	永成路三段270號		66	永成路三段286號	
67	永成路三段288號		68	永成路三段290號	
69	永成路三段292號		70	永成路三段298號	
71	永成路三段300號		72	永成路三段302號	
73	永成路三段306號		74	永成路三段308號	
75	永成路三段310號		76	永成路三段312號	

臺南市府南戶政事務所





新舊里鄰門牌對照表

RLRP04120

戶政所別：臺南市府南戶政事務所

調整日期：107年01月29日

行 區	政 劃	調整前	省市縣市：臺南市	鄉鎮市區：南 區	村里：府南里	鄰：003 鄰
		調整後	省市縣市：臺南市	鄉鎮市區：南 區	村里：府南里	鄰：004 鄰

序 號	調 整 之 街 路 門 牌	錯誤 註記	序 號	調 整 之 街 路 門 牌	錯誤 註記
1	金華路一段484巷99弄1號		2	金華路一段484巷99弄1號之1	
3	金華路一段484巷99弄1號之2		4	金華路一段484巷99弄1號之3	
5	金華路一段484巷99弄1號之4		6	金華路一段484巷99弄3號	
7	金華路一段484巷99弄3號之1		8	金華路一段484巷99弄3號之2	
9	金華路一段484巷99弄3號之3		10	金華路一段484巷99弄3號之4	
11	金華路一段484巷99弄5號		12	金華路一段484巷99弄5號之1	
13	金華路一段484巷99弄5號之2		14	金華路一段484巷99弄5號之3	
15	金華路一段484巷99弄5號之4		16	金華路一段484巷99弄7號	
17	金華路一段484巷99弄7號之1		18	金華路一段484巷99弄7號之2	
19	金華路一段484巷99弄7號之3		20	金華路一段484巷99弄7號之4	
21	金華路一段484巷99弄9號		22	金華路一段484巷99弄9號之1	
23	金華路一段484巷99弄9號之2		24	金華路一段484巷99弄9號之3	
25	金華路一段484巷99弄9號之4		26	金華路一段484巷99弄11號	
27	金華路一段484巷99弄11號之1		28	金華路一段484巷99弄11號之2	





新 舊 里 鄰 門 牌 對 照 表

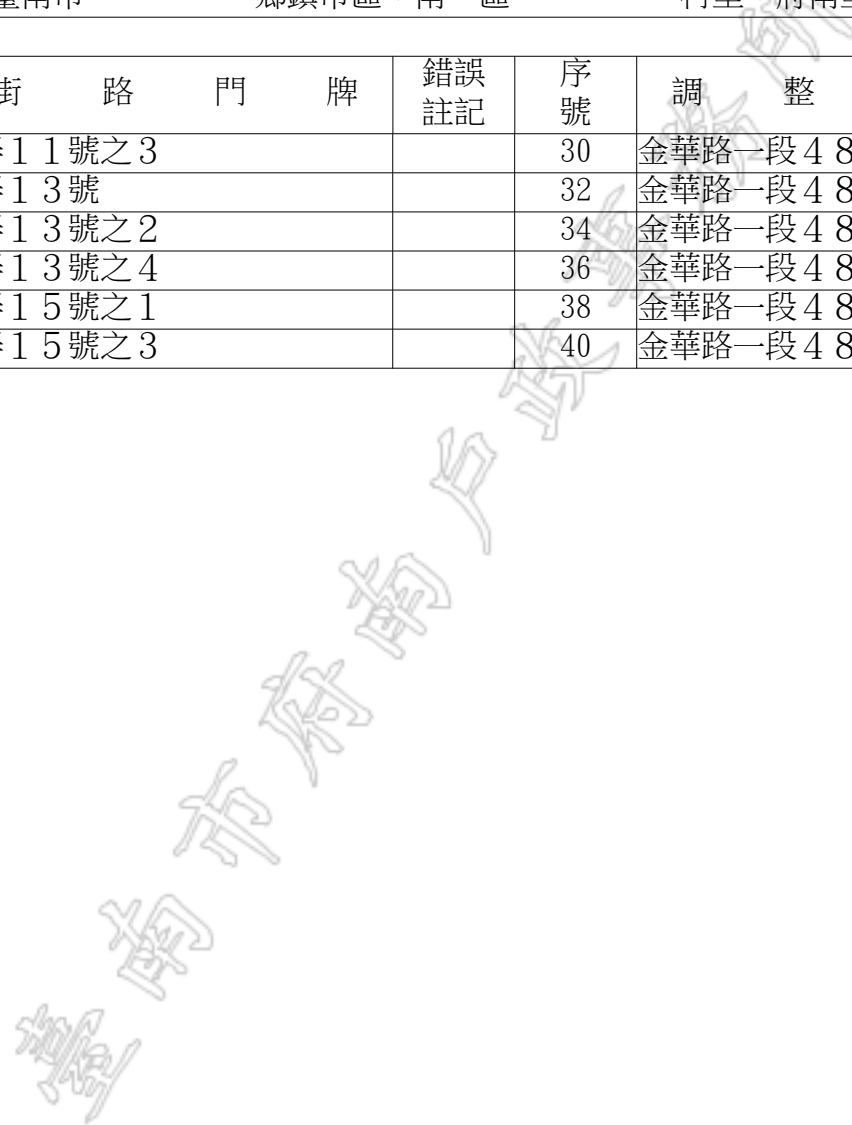
RLRP04120

戶政所別：臺南市府南戶政事務所

調整日期：107年01月29日

行 政 區 劃	調整前	省市縣市：臺南市	鄉鎮市區：南 區	村里：府南里	鄰：003 鄰
	調整後	省市縣市：臺南市	鄉鎮市區：南 區	村里：府南里	鄰：004 鄰

序 號	調 整 之 街 路 門 牌	錯 誤 註 記	序 號	調 整 之 街 路 門 牌	錯 誤 註 記
29	金華路一段484巷99弄11號之3		30	金華路一段484巷99弄11號之4	
31	金華路一段484巷99弄13號		32	金華路一段484巷99弄13號之1	
33	金華路一段484巷99弄13號之2		34	金華路一段484巷99弄13號之3	
35	金華路一段484巷99弄13號之4		36	金華路一段484巷99弄15號	
37	金華路一段484巷99弄15號之1		38	金華路一段484巷99弄15號之2	
39	金華路一段484巷99弄15號之3		40	金華路一段484巷99弄15號之4	





新舊里鄰門牌對照表

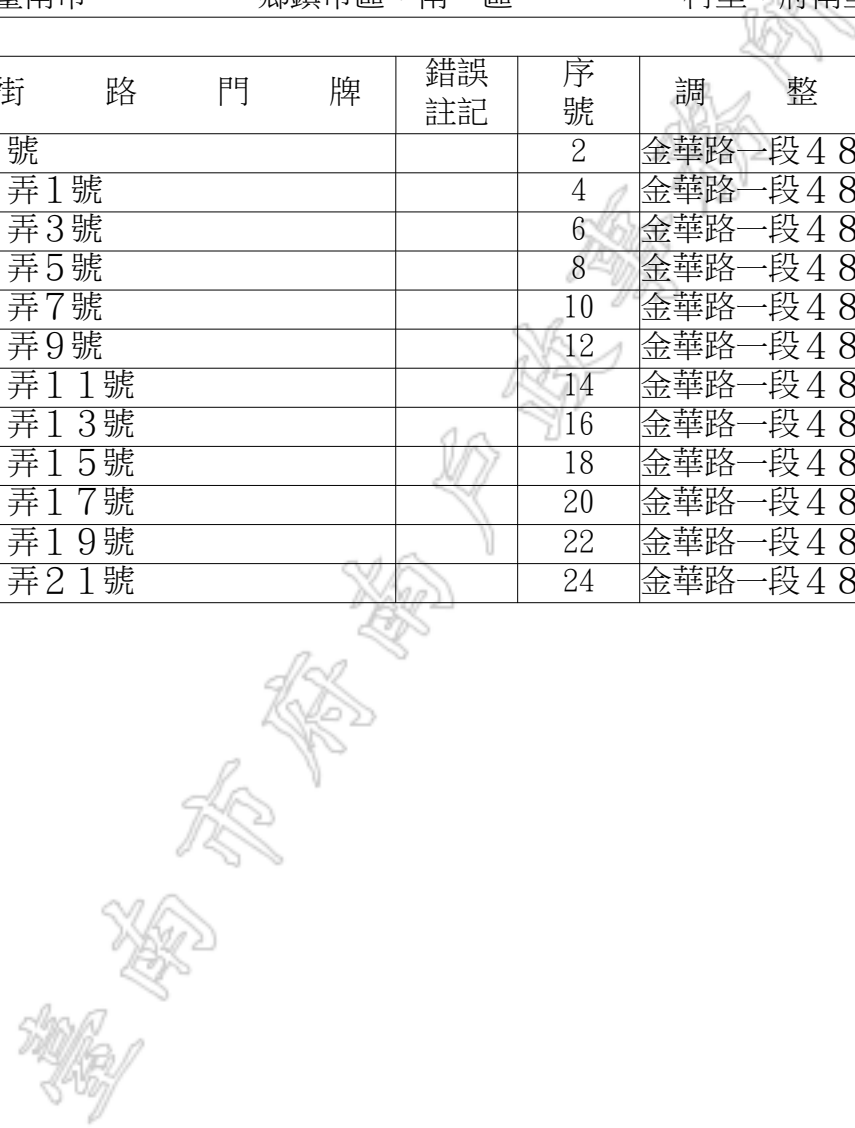
RLRP04120

戶政所別：臺南市府南戶政事務所

調整日期：107年01月29日

行 政 區 劃	調整前	省市縣市：臺南市	鄉鎮市區：南 區	村里：府南里	鄰：009 鄰
	調整後	省市縣市：臺南市	鄉鎮市區：南 區	村里：府南里	鄰：008 鄰

序 號	調 整 之 街 路 門 牌	錯誤 註記	序 號	調 整 之 街 路 門 牌	錯誤 註記
1	金華路一段484巷133號		2	金華路一段484巷135號	
3	金華路一段484巷151弄1號		4	金華路一段484巷151弄2號	
5	金華路一段484巷151弄3號		6	金華路一段484巷151弄4號	
7	金華路一段484巷151弄5號		8	金華路一段484巷151弄6號	
9	金華路一段484巷151弄7號		10	金華路一段484巷151弄8號	
11	金華路一段484巷151弄9號		12	金華路一段484巷151弄10號	
13	金華路一段484巷151弄11號		14	金華路一段484巷151弄12號	
15	金華路一段484巷151弄13號		16	金華路一段484巷151弄14號	
17	金華路一段484巷151弄15號		18	金華路一段484巷151弄16號	
19	金華路一段484巷151弄17號		20	金華路一段484巷151弄18號	
21	金華路一段484巷151弄19號		22	金華路一段484巷151弄20號	
23	金華路一段484巷151弄21號		24	金華路一段484巷151弄22號	





新舊里鄰門牌對照表

RLRP04120

戶政所別：臺南市府南戶政事務所

調整日期：107年01月29日

行 區	政 劃	調整前	省市縣市：臺南市	鄉鎮市區：南 區	村里：府南里	鄰：013 鄰
		調整後	省市縣市：臺南市	鄉鎮市區：南 區	村里：府南里	鄰：014 鄰

序 號	調 整 之 街 路 門 牌	錯 誤 註 記	序 號	調 整 之 街 路 門 牌	錯 誤 註 記
1	永成路三段372巷51弄6號		2	永成路三段372巷51弄8號	
3	永成路三段372巷51弄10號		4	永成路三段372巷51弄12號	
5	永成路三段372巷51弄16號		6	永成路三段372巷51弄18號	
7	永成路三段372巷51弄20號		8	永成路三段372巷51弄26號	
9	永成路三段372巷51弄26之1號		10	永成路三段372巷51弄26之2號	
11	永成路三段372巷51弄26之3號		12	永成路三段372巷51弄26之5號	
13	永成路三段372巷51弄26之6號		14	永成路三段372巷51弄28號	
15	永成路三段372巷51弄30號		16	永成路三段372巷51弄32號	
17	永成路三段372巷51弄36號		18	永成路三段372巷51弄38號	
19	永成路三段372巷51弄40號		20	永成路三段372巷51弄42號	
21	永成路三段372巷51弄46號		22	永成路三段372巷51弄48號	
23	永成路三段372巷51弄50號		24	永成路三段372巷51弄52號	
25	永成路三段372巷51弄56號		26	永成路三段372巷51弄58號	
27	永成路三段372巷51弄60號		28	永成路三段372巷51弄62號	





新舊里鄰門牌對照表

RLRP04120

戶政所別：臺南市府南戶政事務所

調整日期：107年01月29日

行 區	政 劃	調整前	省市縣市：臺南市	鄉鎮市區：南 區	村里：府南里	鄰：013 鄰
		調整後	省市縣市：臺南市	鄉鎮市區：南 區	村里：府南里	鄰：014 鄰

序 號	調 整 之 街 路 門 牌	錯誤 註記	序 號	調 整 之 街 路 門 牌	錯誤 註記
29	永成路三段372巷51弄66號		30	永成路三段372巷51弄68號	
31	永成路三段372巷51弄70號				

臺南市府南戶政事務所





新舊里鄰門牌對照表

RLRP04120

戶政所別：臺南市府南戶政事務所

調整日期：107年01月29日

行 區	政 劃	調整前	省市縣市：臺南市	鄉鎮市區：南 區	村里：府南里	鄰：018 鄰
		調整後	省市縣市：臺南市	鄉鎮市區：南 區	村里：府南里	鄰：016 鄰

序 號	調 整 之 街 路 門 牌	錯誤 註記	序 號	調 整 之 街 路 門 牌	錯誤 註記
1	大成路二段177巷2號		2	大成路二段177巷6號	
3	大成路二段177巷8號		4	大成路二段177巷10號	
5	大成路二段177巷12號		6	大成路二段177巷14號	
7	大成路二段177巷16號		8	大成路二段177巷18號	
9	大成路二段177巷20號		10	大成路二段177巷22號	
11	大成路二段177巷24號		12	大成路二段177巷26號	
13	大成路二段177巷28弄1號		14	大成路二段177巷28弄2號	
15	大成路二段177巷28弄3號		16	大成路二段177巷28弄3之1號	
17	大成路二段177巷28弄5號		18	大成路二段177巷28弄6號	
19	大成路二段177巷28弄7號		20	大成路二段177巷28弄8號	
21	大成路二段177巷28弄9號		22	大成路二段177巷28弄10號	
23	大成路二段177巷28弄11號		24	大成路二段177巷30號	
25	大成路二段177巷32號		26	大成路二段177巷34號	
27	大成路二段177巷34號之1		28	大成路二段177巷34號之2	





新舊里鄰門牌對照表

RLRP04120

戶政所別：臺南市府南戶政事務所

調整日期：107年01月29日

行 政 區 劃	調整前	省市縣市：臺南市	鄉鎮市區：南 區	村里：府南里	鄰：018 鄰
	調整後	省市縣市：臺南市	鄉鎮市區：南 區	村里：府南里	鄰：016 鄰

序 號	調 整 之 街 路 門 牌	錯誤 註記	序 號	調 整 之 街 路 門 牌	錯誤 註記
29	大成路二段177巷34號之3		30	大成路二段177巷34號之4	
31	大成路二段177巷36號		32	大成路二段177巷36號之1	
33	大成路二段177巷36號之2		34	大成路二段177巷36號之3	
35	大成路二段177巷36號之4		36	大成路二段177巷38號	
37	大成路二段177巷38號之1		38	大成路二段177巷38號之2	
39	大成路二段177巷38號之3		40	大成路二段177巷38號之4	
41	大成路二段177巷40號		42	大成路二段177巷40號之1	
43	大成路二段177巷40號之2		44	大成路二段177巷40號之3	
45	大成路二段177巷40號之4		46	大成路二段177巷42號	
47	大成路二段177巷42號之1		48	大成路二段177巷42號之2	
49	大成路二段177巷42號之3		50	大成路二段177巷42號之4	
51	大成路二段177巷44號		52	大成路二段177巷44號之1	
53	大成路二段177巷44號之2		54	大成路二段177巷44號之3	
55	大成路二段177巷44號之4				





新舊里鄰門牌對照表

RLRP04120

戶政所別：臺南市府南戶政事務所

調整日期：107年01月29日

行 區	政 劃	調整前	省市縣市：臺南市	鄉鎮市區：南 區	村里：府南里	鄰：020 鄰
		調整後	省市縣市：臺南市	鄉鎮市區：南 區	村里：府南里	鄰：007 鄰

序 號	調 整 之 街 路 門 牌	錯 誤 註 記	序 號	調 整 之 街 路 門 牌	錯 誤 註 記
1	永成路三段461巷21弄1號		2	永成路三段461巷21弄2號	
3	永成路三段461巷21弄3號		4	永成路三段461巷21弄5號	
5	永成路三段461巷21弄6號		6	永成路三段461巷21弄7號	
7	永成路三段461巷21弄8號		8	永成路三段461巷21弄9號	
9	永成路三段461巷21弄10號		10	永成路三段461巷21弄11號	
11	永成路三段461巷21弄12號		12	永成路三段461巷21弄13號	
13	永成路三段461巷21弄15號		14	永成路三段461巷21弄16號	
15	永成路三段461巷21弄17號		16	永成路三段461巷21弄18號	
17	永成路三段461巷21弄19號		18	永成路三段461巷21弄20號	
19	永成路三段461巷21弄21號		20	永成路三段461巷21弄23號	
21	永成路三段461巷21弄25號		22	永成路三段461巷21弄27號	
23	永成路三段461巷21弄29號		24	永成路三段461巷21弄31號	
25	永成路三段461巷21弄33號		26	永成路三段461巷21弄35號	
27	永成路三段461巷21弄37號		28	永成路三段461巷21弄39號	





新 舊 里 鄰 門 牌 對 照 表

RLRP04120

戶政所別：臺南市府南戶政事務所

調整日期：107年01月29日

行 區	政 劃	調整前	省市縣市：臺南市	鄉鎮市區：南 區	村里：府南里	鄰：020 鄰
		調整後	省市縣市：臺南市	鄉鎮市區：南 區	村里：府南里	鄰：007 鄰

序 號	調 整 之 街 路 門 牌	錯誤 註記	序 號	調 整 之 街 路 門 牌	錯誤 註記
29	永成路三段461巷21弄41號		30	永成路三段461巷21弄43號	
31	永成路三段461巷21弄45號		32	永成路三段461巷21弄47號	
33	永成路三段461巷21弄49號		34	永成路三段461巷21弄51號	
35	永成路三段461巷21弄53號		36	永成路三段461巷21弄55號	
37	永成路三段461巷21弄57號		38	永成路三段461巷21弄59號	
39	永成路三段461巷21弄61號		40	永成路三段461巷21弄63號	
41	永成路三段461巷21弄65號		42	永成路三段461巷21弄67號	
43	永成路三段461巷21弄69號		44	永成路三段461巷23號	

臺南市府南戶政事務所





新舊里鄰門牌對照表

RLRP04120

戶政所別：臺南市府南戶政事務所

調整日期：107年01月29日

行 區	政 劃	調整前	省市縣市：臺南市	鄉鎮市區：南 區	村里：府南里	鄰：020 鄰
		調整後	省市縣市：臺南市	鄉鎮市區：南 區	村里：府南里	鄰：024 鄰

序 號	調 整 之 街 路 門 牌	錯誤 註記	序 號	調 整 之 街 路 門 牌	錯誤 註記
1	永成路三段461巷6弄2號		2	永成路三段461巷6弄6號	
3	永成路三段461巷6弄8號		4	永成路三段461巷6弄10號	
5	永成路三段461巷6弄12號		6	永成路三段461巷6弄16號	
7	永成路三段461巷6弄18號		8	永成路三段461巷6弄20號	
9	永成路三段461巷6弄22號		10	永成路三段461巷6弄26號	
11	永成路三段461巷6弄28號		12	永成路三段461巷6弄30號	
13	永成路三段461巷6弄32號		14	永成路三段461巷6弄36號	
15	永成路三段461巷6弄38號		16	永成路三段461巷6弄40號	

臺南市府南戶政事務所





新舊里鄰門牌對照表

RLRP04120

戶政所別：臺南市府南戶政事務所

調整日期：107年01月29日

行 政 區 劃	調整前	省市縣市：臺南市	鄉鎮市區：南 區	村里：府南里	鄰：024 鄰
	調整後	省市縣市：臺南市	鄉鎮市區：南 區	村里：府南里	鄰：023 鄰

序 號	調 整 之 街 路 門 牌	錯誤 註記	序 號	調 整 之 街 路 門 牌	錯誤 註記
1	大成路二段143巷25號		2	大成路二段143巷25號二樓	
3	大成路二段143巷25號三樓		4	大成路二段143巷25號四樓	
5	大成路二段143巷25號五樓		6	大成路二段143巷25號之1	
7	大成路二段143巷25號之1二樓		8	大成路二段143巷25號之1三樓	
9	大成路二段143巷25號之1四樓		10	大成路二段143巷25號之1五樓	
11	大成路二段143巷27號		12	大成路二段143巷27號二樓	
13	大成路二段143巷27號三樓		14	大成路二段143巷27號四樓	
15	大成路二段143巷27號五樓		16	大成路二段143巷27號之1	
17	大成路二段143巷27號之1二樓		18	大成路二段143巷27號之1三樓	
19	大成路二段143巷27號之1四樓		20	大成路二段143巷27號之1五樓	
21	大成路二段143巷29號		22	大成路二段143巷29號一樓	
23	大成路二段143巷29號二樓		24	大成路二段143巷29號三樓	
25	大成路二段143巷29號四樓		26	大成路二段143巷29號五樓	
27	大成路二段143巷29號之1		28	大成路二段143巷29號之1二樓	





新舊里鄰門牌對照表

RLRP04120

戶政所別：臺南市府南戶政事務所

調整日期：107年01月29日

行 政 區 劃	調整前	省市縣市：臺南市	鄉鎮市區：南 區	村里：府南里	鄰：024 鄰
	調整後	省市縣市：臺南市	鄉鎮市區：南 區	村里：府南里	鄰：023 鄰

序 號	調 整 之 街 路 門 牌	錯誤 註記	序 號	調 整 之 街 路 門 牌	錯誤 註記
29	大成路二段143巷29號之1三樓		30	大成路二段143巷29號之1四樓	
31	大成路二段143巷29號之1五樓		32	大成路二段143巷31號	
33	大成路二段143巷31號二樓		34	大成路二段143巷31號三樓	
35	大成路二段143巷31號四樓		36	大成路二段143巷31號五樓	
37	大成路二段143巷31號之1		38	大成路二段143巷31號之1二樓	
39	大成路二段143巷31號之1三樓		40	大成路二段143巷31號之1四樓	
41	大成路二段143巷31號之1五樓				

臺南市府南戶政事務所





RLRP04120

戶政所別：臺南市府南戶政事務所

調整日期：107年01月29日

新舊里鄰門牌對照表

行 政 區 劃	調整前	省市縣市：臺南市	鄉鎮市區：南 區	村里：府南里	鄰：025 鄰
	調整後	省市縣市：臺南市	鄉鎮市區：南 區	村里：府南里	鄰：022 鄰

序 號	調 整 之 街 路 門 牌	錯誤 註記	序 號	調 整 之 街 路 門 牌	錯誤 註記
1	大成路二段8 1 巷7 0 號		2	大成路二段8 1 巷7 0 號二樓	
3	大成路二段8 1 巷7 0 號三樓		4	大成路二段8 1 巷7 0 號四樓	
5	大成路二段8 1 巷7 0 號五樓		6	大成路二段8 1 巷7 2 號	
7	大成路二段8 1 巷7 2 號二樓		8	大成路二段8 1 巷7 2 號三樓	
9	大成路二段8 1 巷7 2 號四樓		10	大成路二段8 1 巷7 2 號五樓	
11	大成路二段8 1 巷7 4 號		12	大成路二段8 1 巷7 4 號二樓	
13	大成路二段8 1 巷7 4 號三樓		14	大成路二段8 1 巷7 4 號四樓	
15	大成路二段8 1 巷7 4 號五樓		16	大成路二段1 4 3 巷3 3 號	
17	大成路二段1 4 3 巷3 3 號二樓		18	大成路二段1 4 3 巷3 3 號三樓	
19	大成路二段1 4 3 巷3 3 號四樓		20	大成路二段1 4 3 巷3 3 號五樓	
21	大成路二段1 4 3 巷3 3 號之1		22	大成路二段1 4 3 巷3 3 號之1 二樓	
23	大成路二段1 4 3 巷3 3 號之1 三樓		24	大成路二段1 4 3 巷3 3 號之1 四樓	
25	大成路二段1 4 3 巷3 3 號之1 五樓		26	大成路二段1 4 3 巷3 5 號	
27	大成路二段1 4 3 巷3 7 號		28	大成路二段1 4 3 巷3 9 號	





新 舊 里 鄰 門 牌 對 照 表

RLRP04120

戶政所別：臺南市府南戶政事務所

調整日期：107年01月29日

行 政 區 劃	調整前	省市縣市：臺南市	鄉鎮市區：南 區	村里：府南里	鄰：025 鄰
	調整後	省市縣市：臺南市	鄉鎮市區：南 區	村里：府南里	鄰：022 鄰

序 號	調 整 之 街 路 門 牌	錯 誤 註 記	序 號	調 整 之 街 路 門 牌	錯 誤 註 記
29	大成路二段1 4 3巷4 1號		30	大成路二段1 4 3巷4 3號	
31	大成路二段1 4 3巷4 5號		32	大成路二段1 4 3巷4 7號	
33	大成路二段1 4 3巷4 9號		34	大成路二段1 4 3巷5 1號	
35	大成路二段1 4 3巷5 3號		36	大成路二段1 4 3巷5 3號之1	
37	大成路二段1 4 3巷5 3號之2				

臺南市府南戶政事務所





新舊里鄰門牌對照表

RLRP04120

戶政所別：臺南市府南戶政事務所

調整日期：107年01月29日

行 政 區 劃	調整前	省市縣市：臺南市	鄉鎮市區：南 區	村里：府南里	鄰：026 鄰
	調整後	省市縣市：臺南市	鄉鎮市區：南 區	村里：府南里	鄰：023 鄰

序 號	調 整 之 街 路 門 牌	錯誤 註記	序 號	調 整 之 街 路 門 牌	錯誤 註記
1	大成路二段81巷40號		2	大成路二段81巷42號	
3	大成路二段81巷46號		4	大成路二段81巷48號	
5	大成路二段81巷50號		6	大成路二段81巷50號二樓	
7	大成路二段81巷50號三樓		8	大成路二段81巷50號四樓	
9	大成路二段81巷50號五樓		10	大成路二段81巷52號	
11	大成路二段81巷52號二樓		12	大成路二段81巷52號三樓	
13	大成路二段81巷52號四樓		14	大成路二段81巷52號五樓	
15	大成路二段81巷54號		16	大成路二段81巷54號二樓	
17	大成路二段81巷54號三樓		18	大成路二段81巷54號四樓	
19	大成路二段81巷54號五樓		20	大成路二段81巷56號	
21	大成路二段81巷56號二樓		22	大成路二段81巷56號三樓	
23	大成路二段81巷56號四樓		24	大成路二段81巷56號五樓	
25	大成路二段81巷58號		26	大成路二段81巷58號二樓	
27	大成路二段81巷58號三樓		28	大成路二段81巷58號四樓	





新舊里鄰門牌對照表

RLRP04120

戶政所別：臺南市府南戶政事務所

調整日期：107年01月29日

行 政 區 劃	調整前	省市縣市：臺南市	鄉鎮市區：南 區	村里：府南里	鄰：026 鄰
	調整後	省市縣市：臺南市	鄉鎮市區：南 區	村里：府南里	鄰：023 鄰

序 號	調 整 之 街 路 門 牌	錯誤 註記	序 號	調 整 之 街 路 門 牌	錯誤 註記
29	大成路二段8 1巷5 8號五樓		30	大成路二段8 1巷6 0號	
31	大成路二段8 1巷6 0號二樓		32	大成路二段8 1巷6 0號三樓	
33	大成路二段8 1巷6 0號四樓		34	大成路二段8 1巷6 0號五樓	
35	大成路二段8 1巷6 2號		36	大成路二段8 1巷6 2號二樓	
37	大成路二段8 1巷6 2號三樓		38	大成路二段8 1巷6 2號四樓	
39	大成路二段8 1巷6 2號五樓		40	大成路二段8 1巷6 4號	
41	大成路二段8 1巷6 4號二樓		42	大成路二段8 1巷6 4號三樓	
43	大成路二段8 1巷6 4號四樓		44	大成路二段8 1巷6 4號五樓	
45	大成路二段8 1巷6 6號		46	大成路二段8 1巷6 6號二樓	
47	大成路二段8 1巷6 6號三樓		48	大成路二段8 1巷6 6號四樓	
49	大成路二段8 1巷6 6號五樓				

臺南市府南戶政事務所





新舊里鄰門牌對照表

RLRP04120

戶政所別：臺南市府南戶政事務所

調整日期：107年01月29日

行 政 區 劃	調整前	省市縣市：臺南市	鄉鎮市區：南 區	村里：府南里	鄰：027 鄰
	調整後	省市縣市：臺南市	鄉鎮市區：南 區	村里：府南里	鄰：018 鄰

序 號	調 整 之 街 路 門 牌	錯誤 註記	序 號	調 整 之 街 路 門 牌	錯誤 註記
1	大成路二段65號		2	大成路二段69號	
3	大成路二段71號		4	大成路二段73號	
5	大成路二段75號		6	大成路二段77號	
7	大成路二段79號		8	大成路二段81巷5弄1號	
9	大成路二段81巷5弄2號		10	大成路二段81巷5弄3號	
11	大成路二段81巷5弄4號		12	大成路二段81巷5弄5號	
13	大成路二段81巷5弄6號		14	大成路二段81巷5弄7號	
15	大成路二段81巷5弄7號之1		16	大成路二段81巷5弄8號	
17	大成路二段81巷5弄9號		18	大成路二段81巷5弄10號	
19	大成路二段81巷5弄11號		20	大成路二段81巷5弄12號	
21	大成路二段83號		22	大成路二段85號	
23	大成路二段87號		24	大成路二段89號	
25	大成路二段91號		26	大成路二段93號	
27	大成路二段95號		28	大成路二段119號	





新 舊 里 鄰 門 牌 對 照 表

RLRP04120

戶政所別：臺南市府南戶政事務所

調整日期：107年01月29日

行 政 區 劃	調整前	省市縣市：臺南市	鄉鎮市區：南 區	村里：府南里	鄰：027 鄰
	調整後	省市縣市：臺南市	鄉鎮市區：南 區	村里：府南里	鄰：018 鄰

序 號	調 整 之 街 路 門 牌	錯 誤 註 記	序 號	調 整 之 街 路 門 牌	錯 誤 註 記
29	大成路二段121巷5號		30	大成路二段123號	
31	大成路二段125號		32	大成路二段129號	
33	大成路二段131號		34	大成路二段133號	
35	大成路二段135號		36	大成路二段137號	
37	大成路二段141號		38	永成路三段463號	
39	永成路三段465號		40	永成路三段467號	
41	永成路三段469號		42	永成路三段471號	
43	永成路三段473號		44	永成路三段475號	
45	永成路三段477號		46	永成路三段479號	
47	永成路三段481號		48	永成路三段483號	
49	永成路三段485號		50	永成路三段487號	
51	永成路三段489號		52	永成路三段491號	
53	永成路三段493號		54	永成路三段495號	
55	永成路三段497號		56	永成路三段499號	





新舊里鄰門牌對照表

RLRP04120

戶政所別：臺南市府南戶政事務所

調整日期：107年01月29日

行 區	政 劃	調整前	省市縣市：臺南市	鄉鎮市區：南 區	村里：府南里	鄰：027 鄰
		調整後	省市縣市：臺南市	鄉鎮市區：南 區	村里：府南里	鄰：018 鄰

序 號	調 整 之 街 路 門 牌	錯誤 註記	序 號	調 整 之 街 路 門 牌	錯誤 註記
57	永成路三段501號		58	永成路三段503號	
59	永成路三段505號		60	永成路三段507巷1號	
61	永成路三段507巷3號		62	永成路三段507巷5號	
63	永成路三段507巷7號		64	永成路三段507巷9號	
65	永成路三段507巷11號		66	永成路三段523號	
67	永成路三段529號		68	永成路三段551巷1號	
69	永成路三段551巷2號		70	永成路三段551巷3號	
71	永成路三段551巷5號		72	永成路三段551巷6號	
73	永成路三段551巷7號		74	永成路三段551巷8號	
75	永成路三段551巷9號		76	永成路三段551巷10號	

臺南市府南戶政事務所





新舊里鄰門牌對照表

RLRP04120

戶政所別：臺南市府南戶政事務所

調整日期：107年01月29日

行 政 區 劃	調整前	省市縣市：臺南市	鄉鎮市區：南 區	村里：府南里	鄰：028 鄰
	調整後	省市縣市：臺南市	鄉鎮市區：南 區	村里：府南里	鄰：003 鄰

序 號	調 整 之 街 路 門 牌	錯誤 註記	序 號	調 整 之 街 路 門 牌	錯誤 註記
1	大成路二段29巷1號		2	大成路二段29巷2號	
3	大成路二段29巷3號		4	大成路二段29巷4號	
5	大成路二段29巷5號		6	大成路二段29巷6號	
7	大成路二段29巷7號		8	大成路二段29巷8號	
9	大成路二段29巷9號		10	大成路二段29巷10號	
11	大成路二段29巷11號		12	大成路二段29巷12號	
13	大成路二段29巷13號		14	大成路二段29巷15號	
15	大成路二段29巷19弄1號		16	大成路二段29巷19弄2號	
17	大成路二段29巷19弄3號		18	大成路二段29巷19弄5號	
19	大成路二段29巷19弄6號		20	大成路二段29巷19弄7號	
21	大成路二段29巷19弄8號		22	大成路二段29巷19弄9號	
23	大成路二段29巷19弄10號		24	大成路二段29巷19弄11號	
25	大成路二段29巷19弄12號				





新 舊 里 鄰 門 牌 對 照 表

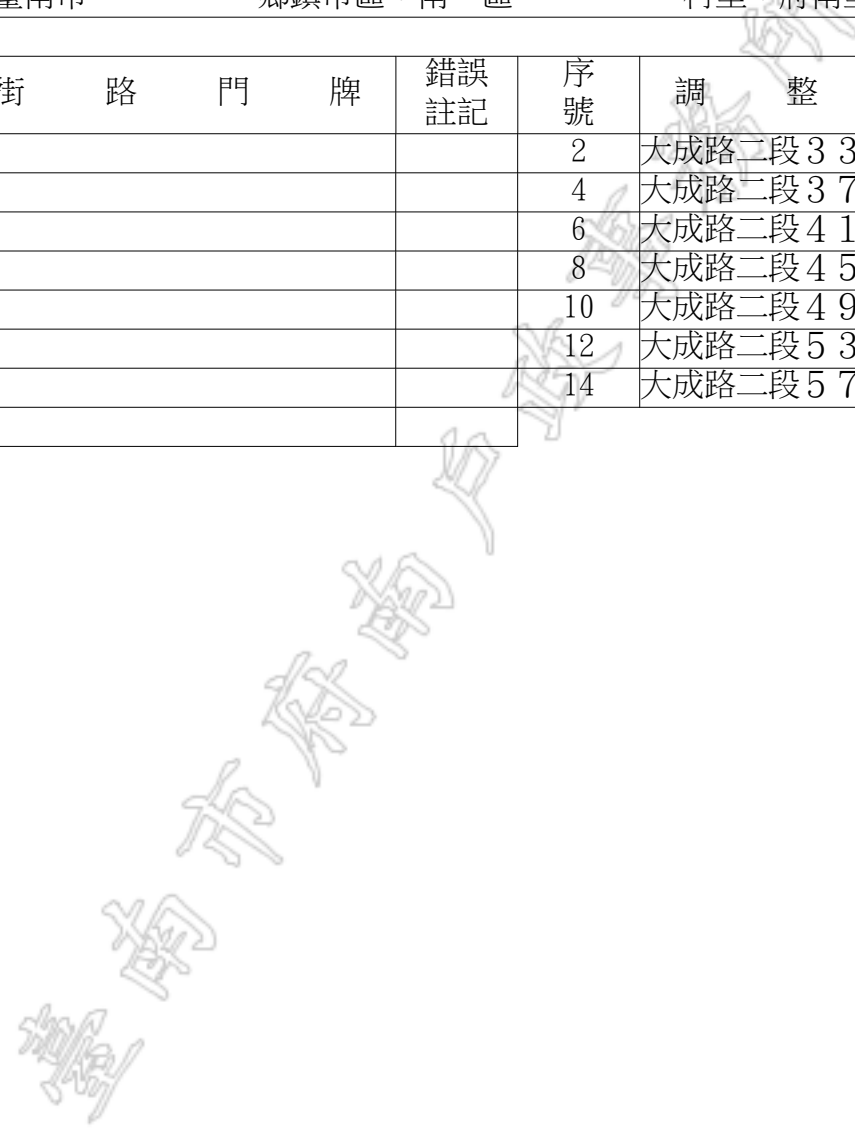
RLRP04120

戶政所別：臺南市府南戶政事務所

調整日期：107年01月29日

行 政 區 劃	調整前	省市縣市：臺南市	鄉鎮市區：南 區	村里：府南里	鄰：028 鄰
	調整後	省市縣市：臺南市	鄉鎮市區：南 區	村里：府南里	鄰：018 鄰

序 號	調 整 之 街 路 門 牌	錯 誤 註 記	序 號	調 整 之 街 路 門 牌	錯 誤 註 記
1	大成路二段31號		2	大成路二段33號	
3	大成路二段35號		4	大成路二段37號	
5	大成路二段39號		6	大成路二段41號	
7	大成路二段43號		8	大成路二段45號	
9	大成路二段47號		10	大成路二段49號	
11	大成路二段51號		12	大成路二段53號	
13	大成路二段55號		14	大成路二段57號	
15	大成路二段59號				





新 舊 里 鄰 門 牌 對 照 表

RLRP04120

戶政所別：臺南市府南戶政事務所

調整日期：107年01月29日

行 政 區 劃	調整前	省市縣市：臺南市	鄉鎮市區：南 區	村里：府南里	鄰：029 鄰
	調整後	省市縣市：臺南市	鄉鎮市區：南 區	村里：府南里	鄰：003 鄰

序 號	調 整 之 街 路 門 牌	錯誤 註記	序 號	調 整 之 街 路 門 牌	錯誤 註記
1	大成路二段3號		2	大成路二段3之3號	
3	大成路二段3之5號		4	大成路二段3之7號	
5	大成路二段5號		6	大成路二段7號	
7	大成路二段9號		8	大成路二段11號	
9	大成路二段13號		10	大成路二段15號	
11	大成路二段17號		12	大成路二段19號	
13	大成路二段21號		14	大成路二段23號	
15	大成路二段25號		16	大成路二段27號	
17	西門路一段131巷25號		18	西門路一段131巷29號	
19	西門路一段131巷31號		20	西門路一段131巷37號	
21	西門路一段173巷6號		22	西門路一段173巷7號	
23	西門路一段173巷9號		24	西門路一段173巷10號	
25	西門路一段173巷11號		26	西門路一段173巷15號	
27	西門路一段173巷16號		28	西門路一段173巷19號	





新舊里鄰門牌對照表

RLRP04120

戶政所別：臺南市府南戶政事務所

調整日期：107年01月29日

行 政 區 劃	調整前	省市縣市：臺南市	鄉鎮市區：南 區	村里：府南里	鄰：029 鄰
	調整後	省市縣市：臺南市	鄉鎮市區：南 區	村里：府南里	鄰：003 鄰

序 號	調 整 之 街 路 門 牌	錯誤 註記	序 號	調 整 之 街 路 門 牌	錯誤 註記
29	西門路一段173巷20號		30	西門路一段173巷22號	
31	西門路一段173巷25號		32	西門路一段173巷26號	
33	西門路一段173巷27號		34	西門路一段173巷30號	
35	西門路一段173巷31號		36	西門路一段173巷35號	
37	西門路一段173巷36號		38	西門路一段173巷37號	
39	西門路一段177號		40	西門路一段199號一樓之1	
41	西門路一段199號一樓之2		42	西門路一段199號一樓之3	
43	西門路一段199號一樓之5		44	西門路一段199號一樓之6	
45	西門路一段199號一樓之7		46	西門路一段199號一樓之8	
47	西門路一段199號一樓之9		48	西門路一段199號一樓之11	
49	西門路一段199號二樓之1		50	西門路一段199號二樓之2	
51	西門路一段199號二樓之3		52	西門路一段199號二樓之4	
53	西門路一段199號二樓之5		54	西門路一段199號二樓之6	
55	西門路一段199號二樓之7		56	西門路一段199號二樓之8	





新舊里鄰門牌對照表

RLRP04120

戶政所別：臺南市府南戶政事務所

調整日期：107年01月29日

行 政 區 劃	調整前	省市縣市：臺南市	鄉鎮市區：南 區	村里：府南里	鄰：029 鄰
	調整後	省市縣市：臺南市	鄉鎮市區：南 區	村里：府南里	鄰：003 鄰

序 號	調 整 之 街 路 門 牌	錯誤 註記	序 號	調 整 之 街 路 門 牌	錯誤 註記
57	西門路一段199號二樓之9		58	西門路一段199號二樓之10	
59	西門路一段199號二樓之11		60	西門路一段199號二樓之12	
61	西門路一段199號二樓之14		62	西門路一段199號三樓之1	
63	西門路一段199號三樓之2		64	西門路一段199號三樓之3	
65	西門路一段199號三樓之4		66	西門路一段199號三樓之5	
67	西門路一段199號三樓之6		68	西門路一段199號三樓之7	
69	西門路一段199號三樓之8		70	西門路一段199號三樓之9	
71	西門路一段199號三樓之10		72	西門路一段199號三樓之11	
73	西門路一段199號三樓之12		74	西門路一段199號三樓之14	
75	西門路一段199號四樓之1		76	西門路一段199號四樓之2	
77	西門路一段199號四樓之3		78	西門路一段199號四樓之4	
79	西門路一段199號四樓之5		80	西門路一段199號四樓之6	
81	西門路一段199號四樓之8		82	西門路一段199號四樓之10	
83	西門路一段199號四樓之12		84	西門路一段199號四樓之14	





新舊里鄰門牌對照表

RLRP04120

戶政所別：臺南市府南戶政事務所

調整日期：107年01月29日

行 政 區 劃	調整前	省市縣市：臺南市	鄉鎮市區：南 區	村里：府南里	鄰：030 鄰
	調整後	省市縣市：臺南市	鄉鎮市區：南 區	村里：府南里	鄰：024 鄰

序 號	調 整 之 街 路 門 牌	錯誤 註記	序 號	調 整 之 街 路 門 牌	錯誤 註記
1	永成路三段461巷2弄1號		2	永成路三段461巷2弄2號	
3	永成路三段461巷2弄3號		4	永成路三段461巷2弄5號	
5	永成路三段461巷2弄6號		6	永成路三段461巷2弄7號	
7	永成路三段461巷2弄8號		8	永成路三段461巷2弄9號	
9	永成路三段461巷2弄10號		10	永成路三段461巷2弄11號	
11	永成路三段461巷2弄12號		12	永成路三段461巷2弄13號	
13	永成路三段461巷2弄15號		14	永成路三段461巷2弄16號	
15	永成路三段461巷2弄17號		16	永成路三段461巷2弄18號	
17	永成路三段461巷2弄19號		18	永成路三段461巷2弄20號	
19	永成路三段461巷2弄21號		20	永成路三段461巷2弄22號	
21	永成路三段461巷2弄23號		22	永成路三段461巷2弄25號	
23	永成路三段461巷2弄26號		24	永成路三段461巷2弄27號	
25	永成路三段461巷2弄28號		26	永成路三段461巷2弄29號	
27	永成路三段461巷2弄30號		28	永成路三段461巷2弄31號	





新 舊 里 鄰 門 牌 對 照 表

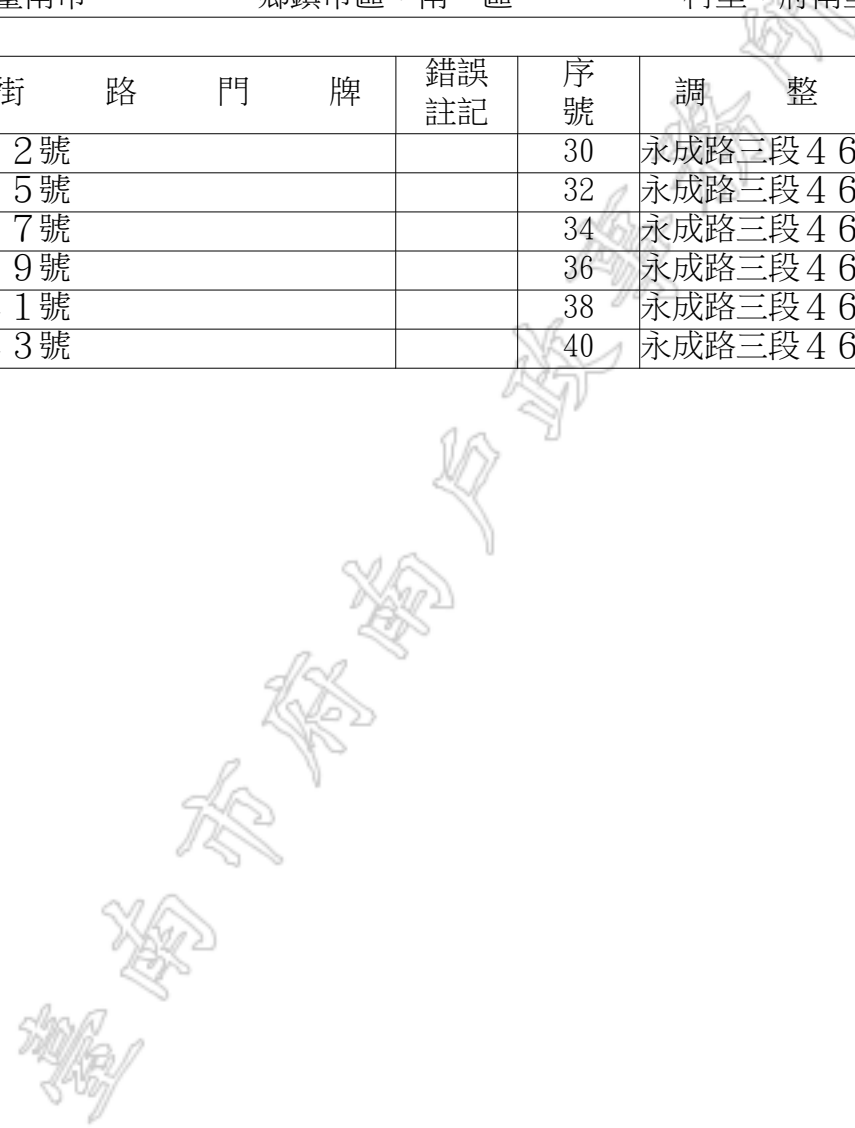
RLRP04120

戶政所別：臺南市府南戶政事務所

調整日期：107年01月29日

行 政 區 劃	調整前	省市縣市：臺南市	鄉鎮市區：南 區	村里：府南里	鄰：030 鄰
	調整後	省市縣市：臺南市	鄉鎮市區：南 區	村里：府南里	鄰：024 鄰

序 號	調 整 之 街 路 門 牌	錯 誤 註 記	序 號	調 整 之 街 路 門 牌	錯 誤 註 記
29	永成路三段461巷2弄32號		30	永成路三段461巷2弄33號	
31	永成路三段461巷2弄35號		32	永成路三段461巷2弄36號	
33	永成路三段461巷2弄37號		34	永成路三段461巷2弄38號	
35	永成路三段461巷2弄39號		36	永成路三段461巷2弄40號	
37	永成路三段461巷2弄41號		38	永成路三段461巷2弄42號	
39	永成路三段461巷2弄43號		40	永成路三段461巷2弄45號	





新 舊 里 鄰 門 牌 對 照 表

RLRP04120

戶政所別：臺南市府南戶政事務所

調整日期：107年01月29日

行 區	政 劃	調整前	省市縣市：臺南市	鄉鎮市區：南 區	村里：文南里	鄰：001 鄰
		調整後	省市縣市：臺南市	鄉鎮市區：南 區	村里：文南里	鄰：002 鄰

序 號	調 整 之 街 路 門 牌	錯 誤 註 記	序 號	調 整 之 街 路 門 牌	錯 誤 註 記
1	建南路117巷1號		2	建南路117巷3號	
3	建南路117巷5號		4	建南路117巷7號	
5	建南路117巷9號		6	建南路117巷11號	

臺南市府南戶政事務所





新 舊 里 鄰 門 牌 對 照 表

RLRP04120

戶政所別：臺南市府南戶政事務所

調整日期：107年01月29日

行 政 區 劃	調整前	省市縣市：臺南市	鄉鎮市區：南 區	村里：文南里	鄰：003 鄰
	調整後	省市縣市：臺南市	鄉鎮市區：南 區	村里：文南里	鄰：001 鄰

序 號	調 整 之 街 路 門 牌	錯誤 註記	序 號	調 整 之 街 路 門 牌	錯誤 註記
1	金華路二段227號		2	金華路二段227號之1	
3	金華路二段229號		4	金華路二段231號	
5	金華路二段235號		6	金華路二段237號	
7	金華路二段247號		8	金華路二段249號	
9	金華路二段251號		10	金華路二段251號二樓之1	
11	金華路二段251號二樓之2		12	金華路二段251號三樓之1	
13	金華路二段251號三樓之2		14	金華路二段251號四樓之1	
15	金華路二段251號四樓之2		16	金華路二段251號五樓之1	
17	金華路二段251號五樓之2		18	金華路二段251號六樓之1	
19	金華路二段251號六樓之2		20	金華路二段251號七樓之1	
21	金華路二段251號七樓之2		22	金華路二段255號	
23	金華路二段257號		24	金華路二段259號	
25	金華路二段261號		26	金華路二段263號	
27	金華路二段265號		28	金華路二段267號	





新舊里鄰門牌對照表

RLRP04120

戶政所別：臺南市府南戶政事務所

調整日期：107年01月29日

行 政 區 劃	調整前	省市縣市：臺南市	鄉鎮市區：南 區	村里：文南里	鄰：003 鄰
	調整後	省市縣市：臺南市	鄉鎮市區：南 區	村里：文南里	鄰：001 鄰

序 號	調 整 之 街 路 門 牌	錯誤 註記	序 號	調 整 之 街 路 門 牌	錯誤 註記
29	金華路二段267號四樓之2		30	金華路二段269號	
31	金華路二段271號		32	金華路二段273號	
33	金華路二段275號		34	金華路二段277號	
35	金華路二段279號		36	金華路二段281號	
37	金華路二段283號		38	金華路二段287號	
39	金華路二段289巷1號		40	金華路二段289巷5弄1號	
41	金華路二段289巷5弄3號		42	金華路二段289巷5弄7號	
43	金華路二段289巷5弄9號		44	金華路二段289巷5弄13號	
45	金華路二段289巷5弄15號		46	金華路二段289巷5弄17號	
47	金華路二段289巷5弄19號		48	金華路二段289巷5弄21號	
49	金華路二段289巷5弄23號		50	金華路二段289巷5弄25號	
51	金華路二段289巷5弄27號		52	金華路二段289巷5弄29號	
53	金華路二段289巷5弄31號		54	金華路二段289巷5弄33號	
55	金華路二段289巷5弄35號		56	金華路二段289巷5弄37號	





新 舊 里 鄰 門 牌 對 照 表

RLRP04120

戶政所別：臺南市府南戶政事務所

調整日期：107年01月29日

行 政 區 劃	調整前	省市縣市：臺南市	鄉鎮市區：南 區	村里：文南里	鄰：003 鄰
	調整後	省市縣市：臺南市	鄉鎮市區：南 區	村里：文南里	鄰：001 鄰

序 號	調 整 之 街 路 門 牌	錯 誤 註 記	序 號	調 整 之 街 路 門 牌	錯 誤 註 記
57	金華路二段289巷5弄39號		58	金華路二段289巷5弄41號	
59	金華路二段289巷5弄43號		60	金華路二段289巷5弄45號	
61	金華路二段289巷5弄47號		62	金華路二段289巷5弄51號	
63	金華路二段289巷5弄53號		64	長南街2號	
65	長南街4號		66	長南街6號	

臺南市府南戶政事務所





新舊里鄰門牌對照表

RLRP04120

戶政所別：臺南市府南戶政事務所

調整日期：107年01月29日

行	政	調整前	省市縣市：臺南市	鄉鎮市區：南 區	村里：文南里	鄰：006 鄰
區	劃	調整後	省市縣市：臺南市	鄉鎮市區：南 區	村里：文南里	鄰：007 鄰

序號	調整之街路門牌	錯誤註記	序號	調整之街路門牌	錯誤註記
1	健康路二段228號		2	健康路二段230號	
3	健康路二段232號		4	健康路二段234巷2號	
5	健康路二段234巷4號		6	健康路二段234巷6號	
7	健康路二段234巷8號		8	健康路二段234巷10號	
9	健康路二段234巷12號		10	健康路二段234巷14號	
11	健康路二段234巷16號		12	健康路二段234巷18號	
13	健康路二段234巷20號		14	健康路二段234巷22號	
15	健康路二段234巷24號		16	健康路二段234巷26號	
17	健康路二段234巷28號		18	金華路二段181號	
19	金華路二段187號		20	金華路二段189號	
21	金華路二段191號		22	金華路二段193號	
23	金華路二段195號		24	金華路二段197號	
25	金華路二段199號		26	金華路二段201號	
27	金華路二段203號		28	金華路二段205號	





新 舊 里 鄰 門 牌 對 照 表

RLRP04120

戶政所別：臺南市府南戶政事務所

調整日期：107年01月29日

行 政 區 劃	調整前	省市縣市：臺南市	鄉鎮市區：南 區	村里：文南里	鄰：006 鄰
	調整後	省市縣市：臺南市	鄉鎮市區：南 區	村里：文南里	鄰：007 鄰

序 號	調 整 之 街 路 門 牌	錯 誤 註 記	序 號	調 整 之 街 路 門 牌	錯 誤 註 記
29	金華路二段207號		30	金華路二段209號	
31	金華路二段211號		32	金華路二段213號	
33	金華路二段215號		34	金華路二段219號	
35	金華路二段221號		36	金華路二段223號	
37	長南街1號		38	長南街3號	

臺南市府南戶政事務所





新 舊 里 鄰 門 牌 對 照 表

RLRP04120

戶政所別：臺南市府南戶政事務所

調整日期：107年01月29日

行 區	政 劃	調整前	省市縣市：臺南市	鄉鎮市區：南 區	村里：文南里	鄰：009 鄰
		調整後	省市縣市：臺南市	鄉鎮市區：南 區	村里：文南里	鄰：008 鄰

序 號	調 整 之 街 路 門 牌	錯 誤 註 記	序 號	調 整 之 街 路 門 牌	錯 誤 註 記
1	健康路二段264巷1號		2	健康路二段264巷3號	
3	健康路二段264巷5號		4	健康路二段264巷7號	
5	健康路二段264巷9號		6	健康路二段264巷11號	
7	健康路二段264巷13號		8	健康路二段264巷15號	
9	健康路二段264巷17號		10	健康路二段264巷19號	
11	健康路二段264巷21號		12	健康路二段266號	
13	健康路二段268號		14	健康路二段268號二樓	
15	健康路二段268號三樓		16	健康路二段268號四樓	
17	健康路二段268號五樓		18	健康路二段270號	
19	文南路6號		20	文南路8號	
21	文南路10號		22	文南路12號	
23	文南路14號		24	文南路16號	
25	文南路18號		26	文南路20號	
27	文南路22號		28	文南路26號	





新 舊 里 鄰 門 牌 對 照 表

RLRP04120

戶政所別：臺南市府南戶政事務所

調整日期：107年01月29日

行 區	政 劃	調整前	省市縣市：臺南市	鄉鎮市區：南 區	村里：文南里	鄰：009 鄰
		調整後	省市縣市：臺南市	鄉鎮市區：南 區	村里：文南里	鄰：008 鄰

序 號	調 整 之 街 路 門 牌	錯誤 註記	序 號	調 整 之 街 路 門 牌	錯誤 註記
29	文南路28號		30	文南路30號	
31	文南路32號		32	文南路36號	
33	文南路40號		34	文南路42號	
35	長南街31號		36	長南街33號	

臺南市府南戶政事務所





新舊里鄰門牌對照表

RLRP04120

戶政所別：臺南市府南戶政事務所

調整日期：107年01月29日

行 區	政 劃	調整前	省市縣市：臺南市	鄉鎮市區：南 區	村里：文南里	鄰：012 鄰
		調整後	省市縣市：臺南市	鄉鎮市區：南 區	村里：文南里	鄰：023 鄰

序 號	調 整 之 街 路 門 牌	錯誤 註記	序 號	調 整 之 街 路 門 牌	錯誤 註記
1	南明街7號		2	南明街9號	
3	南明街11號		4	南明街13號	
5	南明街15號		6	南明街17號	
7	育南街83號				

臺南市府南戶政事務所





新舊里鄰門牌對照表

RLRP04120

戶政所別：臺南市府南戶政事務所

調整日期：107年01月29日

行 政 區 劃	調整前	省市縣市：臺南市	鄉鎮市區：南 區	村里：文南里	鄰：017 鄰
	調整後	省市縣市：臺南市	鄉鎮市區：南 區	村里：文南里	鄰：018 鄰

序 號	調 整 之 街 路 門 牌	錯誤 註記	序 號	調 整 之 街 路 門 牌	錯誤 註記
1	健康路二段324號		2	健康路二段326號	
3	健康路二段328號		4	健康路二段330號	
5	健康路二段332號		6	健康路二段334號	
7	健康路二段336號		8	健康路二段338號	
9	健康路二段340號		10	健康路二段342號	
11	健康路二段342之1號		12	健康路二段346號	
13	健康路二段348號		14	健康路二段350號	
15	健康路二段352號		16	健康路二段354號	
17	健康路二段356號		18	健康路二段358號	
19	健康路二段360號		20	健康路二段362號	
21	永南一街17號		22	永南一街25號	
23	永南一街27號		24	永南一街29號	
25	永南一街31號		26	永南一街33號	
27	永南一街35號		28	永南一街37號	





新舊里鄰門牌對照表

RLRP04120

戶政所別：臺南市府南戶政事務所

調整日期：107年01月29日

行 區	政 劃	調整前	省市縣市：臺南市	鄉鎮市區：南 區	村里：文南里	鄰：017 鄰
		調整後	省市縣市：臺南市	鄉鎮市區：南 區	村里：文南里	鄰：018 鄰

序 號	調 整 之 街 路 門 牌	錯誤 註記	序 號	調 整 之 街 路 門 牌	錯誤 註記
29	永南一街39號		30	永南一街41號	
31	永南一街43號		32	永南一街45號	
33	永南一街47號		34	永南一街49號	
35	永南一街51號		36	永南街3號	

臺南市府南戶政事務所





新舊里鄰門牌對照表

RLRP04120

戶政所別：臺南市府南戶政事務所

調整日期：107年01月29日

行 區	政 劃	調整前	省市縣市：臺南市	鄉鎮市區：南 區	村里：文南里	鄰：023 鄰
		調整後	省市縣市：臺南市	鄉鎮市區：南 區	村里：文南里	鄰：022 鄰

序 號	調 整 之 街 路 門 牌	錯誤 註記	序 號	調 整 之 街 路 門 牌	錯誤 註記
1	中華西路一段111號		2	中華西路一段111號二樓	
3	中華西路一段111號三樓之1		4	中華西路一段111號三樓之2	
5	中華西路一段111號三樓之3		6	中華西路一段111號三樓之4	
7	中華西路一段111號三樓之5		8	中華西路一段111號三樓之6	
9	中華西路一段111號三樓之7		10	中華西路一段111號三樓之8	
11	中華西路一段111號三樓之9		12	中華西路一段111號三樓之10	
13	中華西路一段111號四樓之1		14	中華西路一段111號四樓之2	
15	中華西路一段111號四樓之3		16	中華西路一段111號四樓之3之1	
17	中華西路一段111號四樓之5		18	中華西路一段111號四樓之6	
19	中華西路一段111號四樓之7		20	中華西路一段111號四樓之8	
21	中華西路一段111號四樓之9		22	中華西路一段111號四樓之10	
23	中華西路一段111號五樓之1		24	中華西路一段111號五樓之2	
25	中華西路一段111號五樓之3		26	中華西路一段111號五樓之4	
27	中華西路一段111號五樓之5		28	中華西路一段111號五樓之6	





新舊里鄰門牌對照表

RLRP04120

戶政所別：臺南市府南戶政事務所

調整日期：107年01月29日

行 區	政 劃	調整前	省市縣市：臺南市	鄉鎮市區：南 區	村里：文南里	鄰：023 鄰
		調整後	省市縣市：臺南市	鄉鎮市區：南 區	村里：文南里	鄰：022 鄰

序 號	調 整 之 街 路 門 牌	錯誤 註記	序 號	調 整 之 街 路 門 牌	錯誤 註記
29	中華西路一段111號五樓之7		30	中華西路一段111號五樓之8	
31	中華西路一段111號五樓之9		32	中華西路一段111號五樓之10	
33	中華西路一段111號六樓之1		34	中華西路一段111號六樓之2	
35	中華西路一段111號六樓之3		36	中華西路一段111號六樓之4	
37	中華西路一段111號六樓之5		38	中華西路一段111號六樓之6	
39	中華西路一段111號六樓之7		40	中華西路一段111號六樓之8	
41	中華西路一段111號六樓之9		42	中華西路一段111號六樓之10	
43	中華西路一段111號七樓之1		44	中華西路一段111號七樓之2	
45	中華西路一段111號七樓之3		46	中華西路一段111號七樓之4	
47	中華西路一段111號七樓之5		48	中華西路一段111號七樓之6	
49	中華西路一段111號七樓之7		50	中華西路一段111號七樓之8	
51	中華西路一段111號七樓之9		52	中華西路一段111號七樓之10	
53	中華西路一段111號地下層				





新 舊 里 鄰 門 牌 對 照 表

RLRP04120

戶政所別：臺南市府南戶政事務所

調整日期：107年01月29日

行 政 區 劃	調整前	省市縣市：臺南市	鄉鎮市區：南 區	村里：文南里	鄰：024 鄰
	調整後	省市縣市：臺南市	鄉鎮市區：南 區	村里：文南里	鄰：023 鄰

序 號	調 整 之 街 路 門 牌	錯 誤 註 記	序 號	調 整 之 街 路 門 牌	錯 誤 註 記
1	南明街 2 號		2	南明街 4 號	
3	南明街 6 號		4	南明街 8 號	
5	南明街 1 0 號		6	南明街 1 2 號	
7	南明街 1 4 號		8	南明街 1 6 號	
9	南明街 1 8 號		10	南明街 2 0 號	
11	南明街 2 2 號		12	南明街 2 4 號	
13	南明街 2 6 號		14	南明街 2 8 號	
15	南明街 3 0 號		16	南明街 3 2 號	
17	南明街 3 4 號		18	南明街 3 6 號	
19	南明街 3 8 號		20	南明街 4 0 號	
21	南明街 4 2 號		22	南明街 4 4 號	
23	南明街 4 6 號		24	南明街 4 8 號	
25	南明街 5 0 號		26	南明街 5 2 號	
27	文南路 8 3 號		28	文南路 8 5 號	





新 舊 里 鄰 門 牌 對 照 表

RLRP04120

戶政所別：臺南市府南戶政事務所

調整日期：107年01月29日

行 政 區 劃	調整前	省市縣市：臺南市	鄉鎮市區：南 區	村里：文南里	鄰：024 鄰
	調整後	省市縣市：臺南市	鄉鎮市區：南 區	村里：文南里	鄰：023 鄰

序 號	調 整 之 街 路 門 牌	錯誤 註記	序 號	調 整 之 街 路 門 牌	錯誤 註記
29	文南路87號		30	文南路89號	
31	文南路91號		32	文南路105巷1號	
33	文南路105巷3號		34	文南路105巷5號	
35	文南路105巷7號		36	文南路105巷9號	
37	文南路105巷9號之1		38	文南路105巷9號之2	
39	文南路105巷9號之3		40	永南四街2號	
41	永南四街4號		42	永南四街6號	
43	永南四街8號		44	永南四街10號	
45	永南四街12號		46	永南四街14號	
47	永南四街16號		48	育南街72號	
49	育南街76號		50	育南街78號	
51	育南街80號		52	育南街82號	

臺南市府南戶政事務所





新舊里鄰門牌對照表

RLRP04120

戶政所別：臺南市府南戶政事務所

調整日期：107年01月29日

行	政	調整前	省市縣市：臺南市	鄉鎮市區：南 區	村里：文南里	鄰：025 鄰
區	劃	調整後	省市縣市：臺南市	鄉鎮市區：南 區	村里：文南里	鄰：011 鄰

序號	調整之街路門牌	錯誤註記	序號	調整之街路門牌	錯誤註記
1	中華西路一段310號		2	中華西路一段310之7號	
3	中華西路一段312號		4	中華西路一段314號	
5	中華西路一段316號		6	中華西路一段318號	
7	中華西路一段320號		8	中華西路一段322號	
9	中華西路一段324號		10	中華西路一段326號	
11	中華西路一段328號		12	中華西路一段330號	
13	中華西路一段332號		14	中華西路一段334號	
15	中華西路一段336號		16	中華西路一段338號	
17	中華西路一段420號		18	中華西路一段422號	
19	中華西路一段424號		20	智南街6號	
21	智南街8號		22	智南街10號	
23	智南街12號		24	智南街14號	
25	智南街16號		26	智南街18號	
27	智南街20號		28	智南街22號	





新舊里鄰門牌對照表

RLRP04120

戶政所別：臺南市府南戶政事務所

調整日期：107年01月29日

行 區	政 劃	調整前	省市縣市：臺南市	鄉鎮市區：南 區	村里：文南里	鄰：025 鄰
		調整後	省市縣市：臺南市	鄉鎮市區：南 區	村里：文南里	鄰：011 鄰

序 號	調 整 之 街 路 門 牌	錯 誤 註 記	序 號	調 整 之 街 路 門 牌	錯 誤 註 記
29	智南街24號		30	智南街26號	
31	智南街28號		32	智南街30號	
33	智南街32號		34	智南街34號	
35	智南街36號		36	智南街38號	

臺南市府南戶政事務所





新舊里鄰門牌對照表

RLRP04120

戶政所別：臺南市府南戶政事務所

調整日期：107年01月29日

行	政	調整前	省市縣市：臺南市	鄉鎮市區：南 區	村里：文南里	鄰：026 鄰
區	劃	調整後	省市縣市：臺南市	鄉鎮市區：南 區	村里：文南里	鄰：017 鄰

序號	調整之街路門牌	錯誤註記	序號	調整之街路門牌	錯誤註記
1	中華西路一段261號		2	中華西路一段265號	
3	中華西路一段271號		4	中華西路一段281號	
5	仁南四街2號		6	仁南四街10號	
7	仁南四街12號		8	仁南四街14號	
9	仁南四街16號		10	仁南四街18號	
11	仁南四街20號		12	仁南四街22號	
13	仁南四街24號		14	仁南四街26號	
15	仁南四街28號		16	仁南四街30號	
17	仁南四街32號		18	仁南四街34號	
19	仁南四街36號		20	仁南四街38號	
21	仁南四街40號		22	仁南四街42號	
23	仁南四街46號		24	仁南四街48號	
25	仁南四街50號		26	仁南街86號	
27	南功街47號		28	南功街47號二樓	





新 舊 里 鄰 門 牌 對 照 表

RLRP04120

戶政所別：臺南市府南戶政事務所

調整日期：107年01月29日

行 政 區 劃	調整前	省市縣市：臺南市	鄉鎮市區：南 區	村里：文南里	鄰：026 鄰
	調整後	省市縣市：臺南市	鄉鎮市區：南 區	村里：文南里	鄰：017 鄰

序 號	調 整 之 街 路 門 牌	錯 誤 註 記	序 號	調 整 之 街 路 門 牌	錯 誤 註 記
29	南功街47號三樓		30	南功街47號四樓	
31	南功街47號五樓		32	南功街47號六樓	
33	南功街47號七樓		34	南功街47號八樓	
35	南功街49號		36	南功街49號二樓	
37	南功街49號三樓		38	南功街49號四樓	
39	南功街49號五樓		40	南功街49號六樓	
41	南功街49號七樓		42	南功街49號八樓	
43	南功街51號		44	南功街51號二樓	
45	南功街51號三樓		46	南功街51號四樓	
47	南功街51號五樓		48	南功街51號六樓	
49	南功街51號七樓		50	南功街51號八樓	
51	南功街53號		52	南功街55號	
53	南功街55號二樓		54	南功街55號三樓	
55	南功街55號四樓		56	南功街55號五樓	





新舊里鄰門牌對照表

RLRP04120

戶政所別：臺南市府南戶政事務所

調整日期：107年01月29日

行 政 區 劃	調整前	省市縣市：臺南市	鄉鎮市區：南 區	村里：文南里	鄰：026 鄰
	調整後	省市縣市：臺南市	鄉鎮市區：南 區	村里：文南里	鄰：017 鄰

序 號	調 整 之 街 路 門 牌	錯誤 註記	序 號	調 整 之 街 路 門 牌	錯誤 註記
57	南功街55號六樓		58	南功街55號七樓	
59	南功街55號八樓		60	南功街57號	
61	南功街57號二樓		62	南功街57號三樓	
63	南功街57號四樓		64	南功街57號五樓	
65	南功街57號六樓		66	南功街57號七樓	
67	南功街57號八樓		68	南功街59號	
69	南功街61號		70	南功街61號二樓	
71	南功街61號三樓		72	南功街61號四樓	
73	南功街61號五樓		74	南功街61號六樓	
75	南功街61號七樓		76	南功街61號八樓	
77	南功街63號		78	南功街63號二樓	
79	南功街63號三樓		80	南功街63號四樓	
81	南功街63號五樓		82	南功街63號六樓	
83	南功街63號七樓		84	南功街63號八樓	





新舊里鄰門牌對照表

RLRP04120

戶政所別：臺南市府南戶政事務所

調整日期：107年01月29日

行 政 區 劃	調整前	省市縣市：臺南市	鄉鎮市區：南 區	村里：文南里	鄰：026 鄰
	調整後	省市縣市：臺南市	鄉鎮市區：南 區	村里：文南里	鄰：017 鄰

序 號	調 整 之 街 路 門 牌	錯誤 註記	序 號	調 整 之 街 路 門 牌	錯誤 註記
85	南功街65號		86	南功街65號二樓	
87	南功街65號三樓		88	南功街65號四樓	
89	南功街65號五樓		90	南功街65號六樓	
91	南功街65號七樓		92	南功街65號八樓	
93	南功街67號		94	南功街67號二樓之1	
95	南功街67號二樓之2		96	南功街67號三樓之1	
97	南功街67號三樓之2		98	南功街67號四樓之1	
99	南功街67號四樓之2		100	南功街67號五樓之1	
101	南功街67號五樓之2		102	南功街67號六樓之1	
103	南功街67號六樓之2		104	南功街67號七樓之1	
105	南功街67號七樓之2		106	南功街67號八樓之1	
107	南功街67號八樓之2		108	南功街69號	
109	南功街69號二樓		110	南功街69號三樓	
111	南功街69號四樓		112	南功街69號五樓	





新舊里鄰門牌對照表

RLRP04120

戶政所別：臺南市府南戶政事務所

調整日期：107年01月29日

行 區	政 劃	調整前	省市縣市：臺南市	鄉鎮市區：南 區	村里：文南里	鄰：026 鄰
		調整後	省市縣市：臺南市	鄉鎮市區：南 區	村里：文南里	鄰：017 鄰

序 號	調 整 之 街 路 門 牌	錯誤 註記	序 號	調 整 之 街 路 門 牌	錯誤 註記
113	南功街69號六樓		114	南功街69號七樓	
115	南功街69號八樓		116	南功街71號	
117	南功街71號二樓		118	南功街71號三樓	
119	南功街71號四樓		120	南功街71號五樓	
121	南功街71號六樓		122	南功街71號七樓	
123	南功街71號八樓		124	南功街73號	
125	南功街73號二樓		126	南功街73號三樓	
127	南功街73號四樓		128	南功街73號五樓	
129	南功街73號六樓		130	南功街73號七樓	
131	南功街73號八樓		132	南功街75號	
133	南功街75號二樓		134	南功街75號三樓	
135	南功街75號四樓		136	南功街75號五樓	
137	南功街75號六樓		138	南功街75號七樓	
139	南功街75號八樓		140	南功街77號	





新舊里鄰門牌對照表

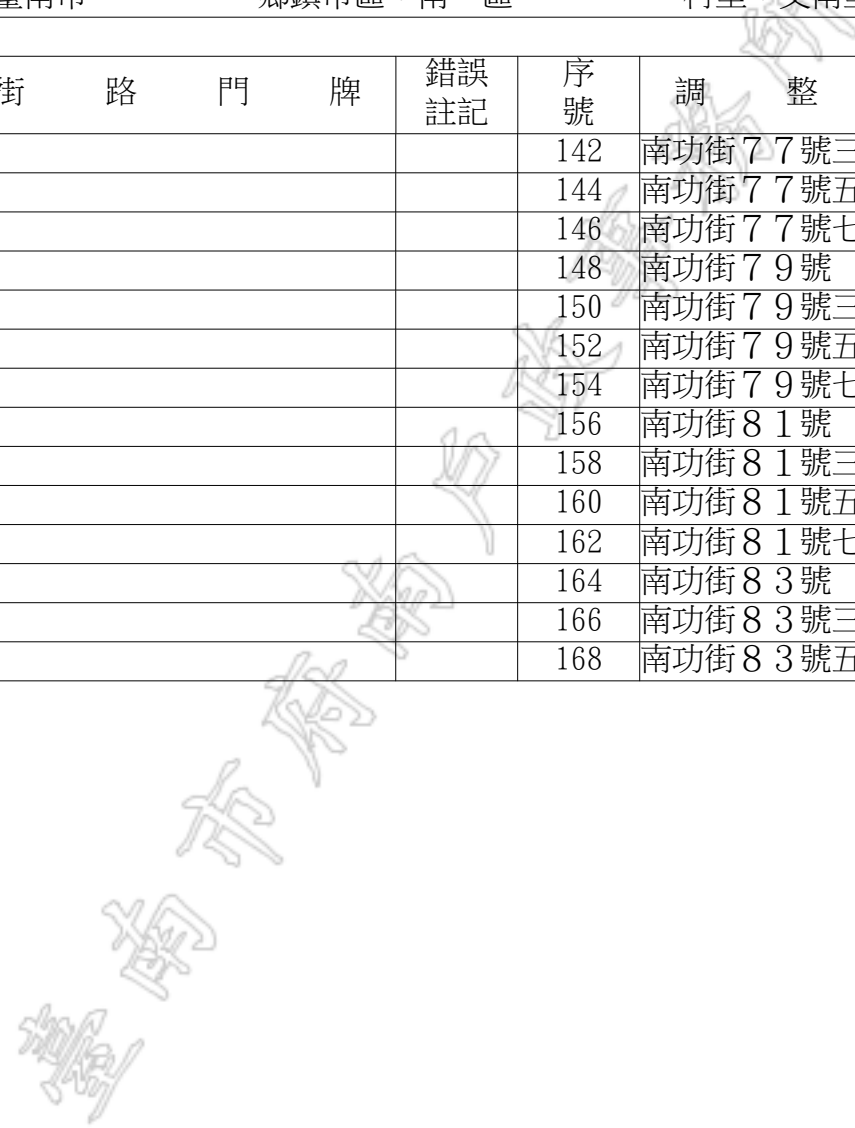
RLRP04120

戶政所別：臺南市府南戶政事務所

調整日期：107年01月29日

行 區	政 劃	調整前	省市縣市：臺南市	鄉鎮市區：南 區	村里：文南里	鄰：026 鄰
		調整後	省市縣市：臺南市	鄉鎮市區：南 區	村里：文南里	鄰：017 鄰

序 號	調 整 之 街 路 門 牌	錯誤 註記	序 號	調 整 之 街 路 門 牌	錯誤 註記
141	南功街77號二樓		142	南功街77號三樓	
143	南功街77號四樓		144	南功街77號五樓	
145	南功街77號六樓		146	南功街77號七樓	
147	南功街77號八樓		148	南功街79號	
149	南功街79號二樓		150	南功街79號三樓	
151	南功街79號四樓		152	南功街79號五樓	
153	南功街79號六樓		154	南功街79號七樓	
155	南功街79號八樓		156	南功街81號	
157	南功街81號二樓		158	南功街81號三樓	
159	南功街81號四樓		160	南功街81號五樓	
161	南功街81號六樓		162	南功街81號七樓	
163	南功街81號八樓		164	南功街83號	
165	南功街83號二樓		166	南功街83號三樓	
167	南功街83號四樓		168	南功街83號五樓	





新舊里鄰門牌對照表

RLRP04120

戶政所別：臺南市府南戶政事務所

調整日期：107年01月29日

行 區	政 劃	調整前	省市縣市：臺南市	鄉鎮市區：南 區	村里：文南里	鄰：026 鄰
		調整後	省市縣市：臺南市	鄉鎮市區：南 區	村里：文南里	鄰：017 鄰

序 號	調 整 之 街 路 門 牌	錯 誤 註 記	序 號	調 整 之 街 路 門 牌	錯 誤 註 記
169	南功街83號六樓		170	南功街83號七樓	
171	南功街83號八樓		172	南功街88號	
173	南功街90號		174	南功街92號	
175	南功街96號		176	南功街98號	
177	南功街100號		178	南功街102號	
179	南功街106號		180	南功街108號	
181	南功街110號		182	南功街112號	
183	南功街116號		184	南功街118號	
185	南功街120號		186	南功街122號	
187	南功街126號		188	建南路291號	

臺南市府南戶政事務所





新舊里鄰門牌對照表

RLRP04120

戶政所別：臺南市府南戶政事務所

調整日期：107年01月29日

行 政 區 劃	調整前	省市縣市：臺南市	鄉鎮市區：南 區	村里：文南里	鄰：027 鄰
	調整後	省市縣市：臺南市	鄉鎮市區：南 區	村里：文南里	鄰：006 鄰

序 號	調 整 之 街 路 門 牌	錯誤 註記	序 號	調 整 之 街 路 門 牌	錯誤 註記
1	中華西路一段137巷64號		2	中華西路一段137巷66號	
3	中華西路一段137巷72號		4	健康路二段489巷16號	
5	健康路二段489巷18號		6	健康路二段489巷20號	
7	健康路二段489巷22號		8	健康路二段489巷24號	
9	健康路二段489巷26號		10	健康路二段491號	
11	健康路二段491號二樓		12	健康路二段493號	
13	健康路二段495號		14	健康路二段497號	
15	健康路二段499號		16	健康路二段499號三樓之1	
17	健康路二段499號三樓之2		18	健康路二段499號四樓之1	
19	健康路二段499號四樓之2		20	健康路二段499號四樓之3	
21	健康路二段499號四樓之4		22	健康路二段499號四樓之5	
23	健康路二段499號四樓之6		24	健康路二段499號四樓之7	
25	健康路二段499號四樓之8		26	健康路二段499號四樓之9	
27	健康路二段499號四樓之10		28	健康路二段499號四樓之11	





新舊里鄰門牌對照表

RLRP04120

戶政所別：臺南市府南戶政事務所

調整日期：107年01月29日

行 政 區 劃	調整前	省市縣市：臺南市	鄉鎮市區：南 區	村里：文南里	鄰：027 鄰
	調整後	省市縣市：臺南市	鄉鎮市區：南 區	村里：文南里	鄰：006 鄰

序 號	調 整 之 街 路 門 牌	錯誤 註記	序 號	調 整 之 街 路 門 牌	錯誤 註記
29	健康路二段499號四樓之12		30	健康路二段499號四樓之13	
31	健康路二段499號五樓之1		32	健康路二段499號五樓之2	
33	健康路二段499號五樓之3		34	健康路二段499號五樓之4	
35	健康路二段499號五樓之5		36	健康路二段499號五樓之6	
37	健康路二段499號五樓之7		38	健康路二段499號五樓之8	
39	健康路二段499號五樓之9		40	健康路二段499號五樓之10	
41	健康路二段499號五樓之11		42	健康路二段499號五樓之12	
43	健康路二段499號五樓之13		44	健康路二段499號六樓之1	
45	健康路二段499號六樓之2		46	健康路二段499號六樓之3	
47	健康路二段499號六樓之4		48	健康路二段499號六樓之5	
49	健康路二段499號六樓之6		50	健康路二段499號六樓之7	
51	健康路二段499號六樓之8		52	健康路二段499號六樓之9	
53	健康路二段499號六樓之10		54	健康路二段499號六樓之11	
55	健康路二段499號六樓之12		56	健康路二段499號六樓之13	





新舊里鄰門牌對照表

RLRP04120

戶政所別：臺南市府南戶政事務所

調整日期：107年01月29日

行 政 區 劃	調整前	省市縣市：臺南市	鄉鎮市區：南 區	村里：文南里	鄰：027 鄰
	調整後	省市縣市：臺南市	鄉鎮市區：南 區	村里：文南里	鄰：006 鄰

序 號	調 整 之 街 路 門 牌	錯誤 註記	序 號	調 整 之 街 路 門 牌	錯誤 註記
57	健康路二段499號七樓之1		58	健康路二段499號七樓之2	
59	健康路二段499號七樓之3		60	健康路二段499號七樓之4	
61	健康路二段499號七樓之5		62	健康路二段499號七樓之6	
63	健康路二段499號七樓之7		64	健康路二段499號七樓之8	
65	健康路二段499號七樓之9		66	健康路二段501號	
67	健康路二段501號三樓之1		68	健康路二段501號三樓之2	
69	健康路二段501號三樓之3		70	健康路二段501號三樓之4	
71	健康路二段501號三樓之5		72	健康路二段501號四樓之1	
73	健康路二段501號四樓之2		74	健康路二段501號四樓之3	
75	健康路二段501號四樓之4		76	健康路二段501號四樓之5	
77	健康路二段501號四樓之6		78	健康路二段501號五樓之1	
79	健康路二段501號五樓之2		80	健康路二段501號五樓之3	
81	健康路二段501號五樓之4		82	健康路二段501號五樓之5	
83	健康路二段501號五樓之6		84	健康路二段501號六樓之1	





RLRP04120

戶政所別：臺南市府南戶政事務所

調整日期：107年01月29日

新舊里鄰門牌對照表

行 政 區 劃	調整前	省市縣市：臺南市	鄉鎮市區：南 區	村里：文南里	鄰：027 鄰
	調整後	省市縣市：臺南市	鄉鎮市區：南 區	村里：文南里	鄰：006 鄰

序 號	調 整 之 街 路 門 牌	錯誤 註記	序 號	調 整 之 街 路 門 牌	錯誤 註記
85	健康路二段501號六樓之2		86	健康路二段501號六樓之3	
87	健康路二段501號六樓之4		88	健康路二段501號六樓之5	
89	健康路二段501號六樓之6		90	健康路二段501號七樓之1	
91	健康路二段501號七樓之2		92	健康路二段501號七樓之3	
93	健康路二段501號之1		94	健康路二段501號之2	
95	健康路二段501號之3		96	健康路二段501號之3二樓之1	
97	健康路二段501號之3二樓之2		98	健康路二段501號之3三樓之1	
99	健康路二段501號之3三樓之2		100	健康路二段501號之3四樓之1	
101	健康路二段501號之3四樓之2		102	健康路二段501號之3五樓之1	
103	健康路二段501號之3五樓之2		104	健康路二段501號之3六樓之1	
105	健康路二段501號之3六樓之2		106	健康路二段503號	
107	健康路二段505號		108	健康路二段507號	
109	健康路二段533巷2號		110	健康路二段533巷6號	
111	健康路二段533巷8弄1號		112	健康路二段533巷8弄2號	





新 舊 里 鄰 門 牌 對 照 表

RLRP04120

戶政所別：臺南市府南戶政事務所

調整日期：107年01月29日

行 政 區 劃	調整前	省市縣市：臺南市	鄉鎮市區：南 區	村里：文南里	鄰：027 鄰
	調整後	省市縣市：臺南市	鄉鎮市區：南 區	村里：文南里	鄰：006 鄰

序 號	調 整 之 街 路 門 牌	錯誤 註記	序 號	調 整 之 街 路 門 牌	錯誤 註記
113	健康路二段533巷8弄3號		114	健康路二段533巷8弄5號	
115	健康路二段533巷8弄6號		116	健康路二段533巷8弄7號	
117	健康路二段533巷8弄8號		118	健康路二段533巷8弄9號	
119	健康路二段533巷8弄10號		120	健康路二段533巷8弄11號	
121	健康路二段533巷8弄12號		122	健康路二段533巷8弄13號	
123	健康路二段533巷8弄15號		124	健康路二段533巷8弄16號	
125	健康路二段533巷8弄17號		126	健康路二段533巷8弄18號	
127	健康路二段533巷8弄19號		128	健康路二段533巷8弄20號	
129	健康路二段533巷8弄21號		130	健康路二段533巷8弄22號	
131	健康路二段533巷8弄23號		132	健康路二段533巷8弄25號	
133	健康路二段533巷8弄26號		134	健康路二段533巷8弄28號	
135	健康路二段533巷8弄30號		136	健康路二段533巷8弄32號	
137	健康路二段533巷8弄36號		138	健康路二段533巷8弄38號	
139	健康路二段533巷8弄40號		140	健康路二段533巷8弄42號	





新舊里鄰門牌對照表

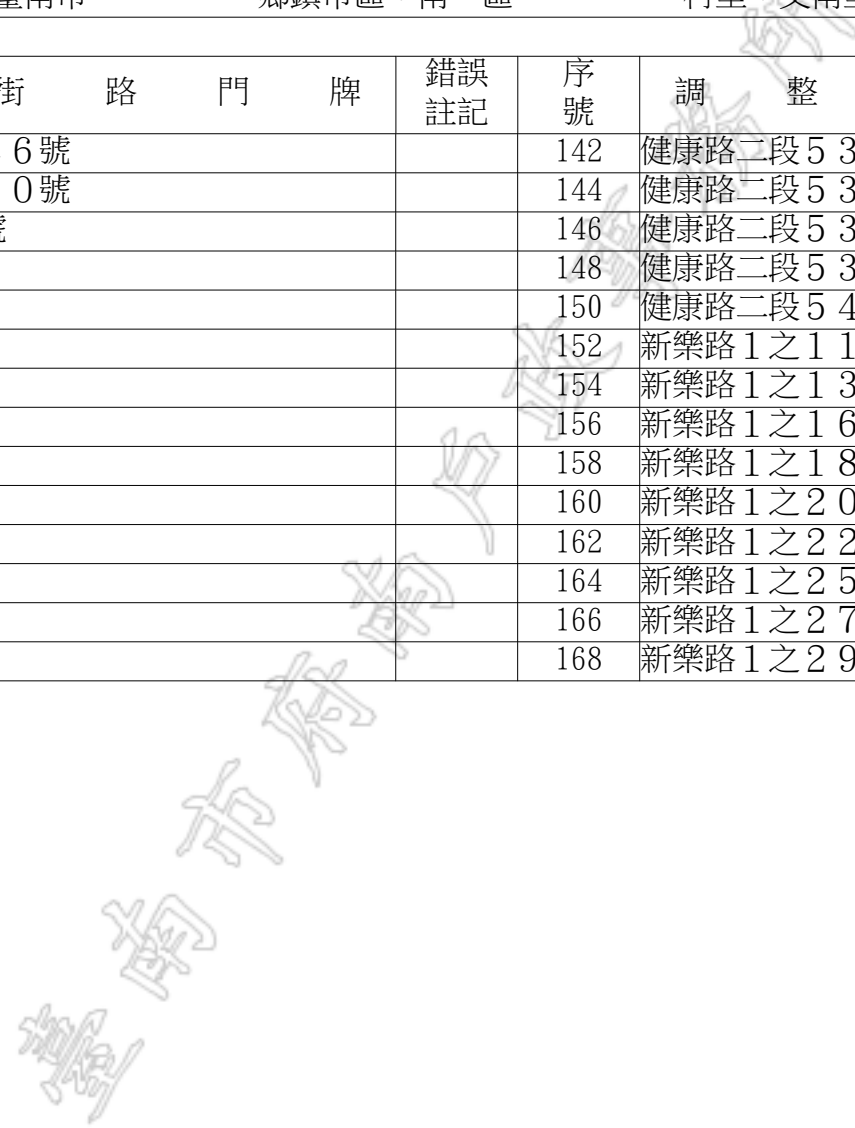
RLRP04120

戶政所別：臺南市府南戶政事務所

調整日期：107年01月29日

行 政 區 劃	調整前	省市縣市：臺南市	鄉鎮市區：南 區	村里：文南里	鄰：027 鄰
	調整後	省市縣市：臺南市	鄉鎮市區：南 區	村里：文南里	鄰：006 鄰

序 號	調 整 之 街 路 門 牌	錯誤 註記	序 號	調 整 之 街 路 門 牌	錯誤 註記
141	健康路二段533巷8弄46號		142	健康路二段533巷8弄48號	
143	健康路二段533巷8弄50號		144	健康路二段533巷10號	
145	健康路二段533巷12號		146	健康路二段535號	
147	健康路二段537號		148	健康路二段539號	
149	健康路二段541號		150	健康路二段543號	
151	健康路二段545號		152	新樂路1之11號	
153	新樂路1之12號		154	新樂路1之13號	
155	新樂路1之15號		156	新樂路1之16號	
157	新樂路1之17號		158	新樂路1之18號	
159	新樂路1之19號		160	新樂路1之20號	
161	新樂路1之21號		162	新樂路1之22號	
163	新樂路1之23號		164	新樂路1之25號	
165	新樂路1之26號		166	新樂路1之27號	
167	新樂路1之28號		168	新樂路1之29號	





新舊里鄰門牌對照表

RLRP04120

戶政所別：臺南市府南戶政事務所

調整日期：107年01月29日

行政區劃	調整前	省市縣市：臺南市	鄉鎮市區：南區	村里：文南里	鄰：027鄰
	調整後	省市縣市：臺南市	鄉鎮市區：南區	村里：文南里	鄰：006鄰

序號	調整之街路門牌	錯誤註記	序號	調整之街路門牌	錯誤註記
169	新樂路1之30號		170	新樂路1之31號	

臺南市府南戶政事務所





新舊里鄰門牌對照表

RLRP04120

戶政所別：臺南市府南戶政事務所

調整日期：107年01月29日

行 政 區 劃	調整前	省市縣市：臺南市	鄉鎮市區：南 區	村里：文南里	鄰：028 鄰
	調整後	省市縣市：臺南市	鄉鎮市區：南 區	村里：文南里	鄰：003 鄰

序 號	調 整 之 街 路 門 牌	錯誤 註記	序 號	調 整 之 街 路 門 牌	錯誤 註記
1	中華西路一段109巷40號		2	中華西路一段109巷42號	
3	中華西路一段109巷46號		4	中華西路一段109巷48號	
5	中華西路一段109巷50號		6	中華西路一段109巷52號	
7	中華西路一段109巷56號		8	中華西路一段109巷58號	
9	中華西路一段109巷60號		10	中華西路一段109巷62號	
11	中華西路一段109巷66號		12	中華西路一段109巷68號	
13	中華西路一段109巷70號		14	中華西路一段109巷72號	
15	中華西路一段109巷74號		16	中華西路一段109巷74號二樓之1	
17	中華西路一段109巷74號二樓之2		18	中華西路一段109巷74號二樓之3	
19	中華西路一段109巷74號二樓之4		20	中華西路一段109巷74號二樓之5	
21	中華西路一段109巷74號二樓之6		22	中華西路一段109巷74號三樓之1	
23	中華西路一段109巷74號三樓之2		24	中華西路一段109巷74號三樓之3	
25	中華西路一段109巷74號三樓之4		26	中華西路一段109巷74號三樓之5	
27	中華西路一段109巷74號三樓之6		28	中華西路一段109巷74號三樓之7	





新舊里鄰門牌對照表

RLRP04120

戶政所別：臺南市府南戶政事務所

調整日期：107年01月29日

行 政 區 劃	調整前	省市縣市：臺南市	鄉鎮市區：南 區	村里：文南里	鄰：028 鄰
	調整後	省市縣市：臺南市	鄉鎮市區：南 區	村里：文南里	鄰：003 鄰

序 號	調 整 之 街 路 門 牌	錯誤 註記	序 號	調 整 之 街 路 門 牌	錯誤 註記
29	中華西路一段109巷74號三樓之8		30	中華西路一段109巷74號三樓之9	
31	中華西路一段109巷74號四樓之1		32	中華西路一段109巷74號四樓之2	
33	中華西路一段109巷74號四樓之3		34	中華西路一段109巷74號四樓之4	
35	中華西路一段109巷74號四樓之5		36	中華西路一段109巷74號四樓之6	
37	中華西路一段109巷74號四樓之7		38	中華西路一段109巷74號四樓之8	
39	中華西路一段109巷74號四樓之9		40	中華西路一段109巷74號四樓之10	
41	中華西路一段109巷74號五樓之1		42	中華西路一段109巷74號五樓之2	
43	中華西路一段109巷74號五樓之3		44	中華西路一段109巷74號五樓之4	
45	中華西路一段109巷74號五樓之5		46	中華西路一段109巷74號五樓之6	
47	中華西路一段109巷74號五樓之7		48	中華西路一段109巷74號五樓之8	
49	中華西路一段109巷74號五樓之9		50	中華西路一段109巷74號五樓之10	
51	中華西路一段109巷74號五樓之11		52	中華西路一段109巷74號六樓之1	
53	中華西路一段109巷74號六樓之2		54	中華西路一段109巷74號六樓之3	
55	中華西路一段109巷74號六樓之4		56	中華西路一段109巷74號六樓之5	





新 舊 里 鄰 門 牌 對 照 表

RLRP04120

戶政所別：臺南市府南戶政事務所

調整日期：107年01月29日

行 政 區 劃	調整前	省市縣市：臺南市	鄉鎮市區：南 區	村里：文南里	鄰：028 鄰
	調整後	省市縣市：臺南市	鄉鎮市區：南 區	村里：文南里	鄰：003 鄰

序 號	調 整 之 街 路 門 牌	錯誤 註記	序 號	調 整 之 街 路 門 牌	錯誤 註記
57	中華西路一段109巷74號六樓之6		58	中華西路一段109巷74號六樓之7	
59	中華西路一段109巷74號六樓之8		60	中華西路一段109巷74號六樓之9	
61	中華西路一段109巷76號		62	中華西路一段109巷78號	
63	中華西路一段109巷86號		64	中華西路一段109巷88號	
65	中華西路一段109巷90號		66	中華西路一段109巷90號二樓	
67	中華西路一段109巷90號三樓之1		68	中華西路一段109巷90號三樓之2	
69	中華西路一段109巷90號三樓之3		70	中華西路一段109巷90號三樓之4	
71	中華西路一段109巷90號三樓之5		72	中華西路一段109巷90號四樓之1	
73	中華西路一段109巷90號四樓之2		74	中華西路一段109巷90號四樓之3	
75	中華西路一段109巷90號四樓之4		76	中華西路一段109巷90號四樓之5	
77	中華西路一段109巷90號五樓之1		78	中華西路一段109巷90號五樓之2	
79	中華西路一段109巷90號五樓之3		80	中華西路一段109巷90號五樓之4	
81	中華西路一段109巷90號五樓之5		82	中華西路一段109巷90號六樓之1	
83	中華西路一段109巷90號六樓之2		84	中華西路一段109巷90號六樓之3	





新 舊 里 鄰 門 牌 對 照 表

RLRP04120

戶政所別：臺南市府南戶政事務所

調整日期：107年01月29日

行 政 區 劃	調整前	省市縣市：臺南市	鄉鎮市區：南 區	村里：文南里	鄰：028 鄰
	調整後	省市縣市：臺南市	鄉鎮市區：南 區	村里：文南里	鄰：003 鄰

序 號	調 整 之 街 路 門 牌	錯誤 註記	序 號	調 整 之 街 路 門 牌	錯誤 註記
85	中華西路一段109巷90號六樓之4		86	中華西路一段109巷90號六樓之5	
87	中華西路一段109巷90號地下室		88	中華西路一段109巷92號	
89	中華西路一段109巷92號二樓		90	中華西路一段109巷92號三樓之1	
91	中華西路一段109巷92號三樓之2		92	中華西路一段109巷92號三樓之3	
93	中華西路一段109巷92號三樓之4		94	中華西路一段109巷92號三樓之5	
95	中華西路一段109巷92號四樓之1		96	中華西路一段109巷92號四樓之2	
97	中華西路一段109巷92號四樓之3		98	中華西路一段109巷92號四樓之5	
99	中華西路一段109巷92號四樓之6		100	中華西路一段109巷92號五樓之1	
101	中華西路一段109巷92號五樓之3		102	中華西路一段109巷92號五樓之4	
103	中華西路一段109巷92號五樓之5		104	中華西路一段109巷92號六樓之1	
105	中華西路一段109巷92號六樓之2		106	中華西路一段109巷92號六樓之3	
107	中華西路一段109巷92號六樓之4		108	中華西路一段109巷92號六樓之5	
109	中華西路一段137巷55號		110	中華西路一段137巷57號	
111	中華西路一段137巷59號		112	中華西路一段137巷61號	





新 舊 里 鄰 門 牌 對 照 表

RLRP04120

戶政所別：臺南市府南戶政事務所

調整日期：107年01月29日

行 政 區 劃	調整前	省市縣市：臺南市	鄉鎮市區：南 區	村里：文南里	鄰：028 鄰
	調整後	省市縣市：臺南市	鄉鎮市區：南 區	村里：文南里	鄰：003 鄰

序 號	調 整 之 街 路 門 牌	錯誤 註記	序 號	調 整 之 街 路 門 牌	錯誤 註記
113	中華西路一段137巷63號		114	中華西路一段137巷65號	
115	中華西路一段137巷67號		116	中華西路一段137巷69號	
117	中華西路一段137巷71號		118	中華西路一段137巷73號	
119	中華西路一段137巷75號		120	中華西路一段137巷77號	
121	中華西路一段137巷85號		122	中華西路一段137巷87號	
123	中華西路一段137巷89號		124	中華西路一段137巷91號	
125	中華西路一段137巷93號		126	中華西路一段137巷95號	
127	中華西路一段137巷97號		128	中華西路一段137巷99號	
129	中華西路一段137巷101號		130	中華西路一段137巷107號	
131	中華西路一段137巷109號		132	中華西路一段137巷111號	
133	中華西路一段137巷113號				

臺南市府南戶政事務所





新舊里鄰門牌對照表

RLRP04120

戶政所別：臺南市府南戶政事務所

調整日期：107年01月29日

行政區劃	調整前	省市縣市：臺南市	鄉鎮市區：南區	村里：鯤鯓里	鄰：001鄰
	調整後	省市縣市：臺南市	鄉鎮市區：南區	村里：鯤鯓里	鄰：010鄰

序號	調整之街路門牌	錯誤註記	序號	調整之街路門牌	錯誤註記
1	鯤鯓路101巷100號		2	鯤鯓路101巷120號	
3	鯤鯓路101巷238號		4	鯤鯓路101巷300號	

臺南市府南戶政事務所





新舊里鄰門牌對照表

RLRP04120

戶政所別：臺南市府南戶政事務所

調整日期：107年01月29日

行 區	政 劃	調整前	省市縣市：臺南市	鄉鎮市區：南 區	村里：鯤鯓里	鄰：003 鄰
		調整後	省市縣市：臺南市	鄉鎮市區：南 區	村里：鯤鯓里	鄰：004 鄰

序 號	調 整 之 街 路 門 牌	錯 誤 註 記	序 號	調 整 之 街 路 門 牌	錯 誤 註 記
1	鯤鯓路102巷1號		2	鯤鯓路102巷3號	
3	鯤鯓路102巷5號		4	鯤鯓路102巷7號	
5	鯤鯓路102巷9號		6	鯤鯓路102巷11號	
7	鯤鯓路102巷15號		8	鯤鯓路102巷17號	
9	鯤鯓路102巷19號		10	鯤鯓路102巷21號	
11	鯤鯓路102巷23號		12	鯤鯓路102巷25號	
13	鯤鯓路104巷2號		14	鯤鯓路104巷6號	
15	鯤鯓路104巷8號		16	鯤鯓路104巷12弄6號	

臺南市府南戶政事務所





新舊里鄰門牌對照表

RLRP04120

戶政所別：臺南市府南戶政事務所

調整日期：107年01月29日

行	政	調整前	省市縣市：臺南市	鄉鎮市區：南 區	村里：鯤鯓里	鄰：004 鄰
區	劃	調整後	省市縣市：臺南市	鄉鎮市區：南 區	村里：鯤鯓里	鄰：006 鄰

序號	調整之街路門牌	錯誤註記	序號	調整之街路門牌	錯誤註記
1	鯤鯓路104巷28號		2	鯤鯓路104巷30號	
3	鯤鯓路104巷32號		4	鯤鯓路104巷34號	
5	鯤鯓路104巷36號		6	鯤鯓路162巷10號	
7	鯤鯓路162巷12號				

臺南市府南戶政事務所





新舊里鄰門牌對照表

RLRP04120

戶政所別：臺南市府南戶政事務所

調整日期：107年01月29日

行政區劃	調整前	省市縣市：臺南市	鄉鎮市區：南區	村里：鯤鯓里	鄰：004鄰
	調整後	省市縣市：臺南市	鄉鎮市區：南區	村里：鯤鯓里	鄰：007鄰

序號	調整之街路門牌	錯誤註記	序號	調整之街路門牌	錯誤註記
1	鯤鯓路104巷18號		2	鯤鯓路104巷20號	
3	鯤鯓路104巷22號				

臺南市府南戶政事務所





新舊里鄰門牌對照表

RLRP04120

戶政所別：臺南市府南戶政事務所

調整日期：107年01月29日

行 政 區 劃	調整前	省市縣市：臺南市	鄉鎮市區：南 區	村里：鯤鯓里	鄰：005 鄰
	調整後	省市縣市：臺南市	鄉鎮市區：南 區	村里：鯤鯓里	鄰：008 鄰

序 號	調 整 之 街 路 門 牌	錯誤 註記	序 號	調 整 之 街 路 門 牌	錯誤 註記
1	鯤鯓路119巷3號		2	鯤鯓路119巷8號	
3	鯤鯓路119巷9號		4	鯤鯓路119巷10號	
5	鯤鯓路119巷11號		6	鯤鯓路119巷12號	
7	鯤鯓路119巷16號		8	鯤鯓路119巷16號之1	
9	鯤鯓路119巷18號		10	鯤鯓路119巷20號	
11	鯤鯓路119巷22號		12	鯤鯓路119巷24號	
13	鯤鯓路119巷26號		14	鯤鯓路119巷28號	

臺南市府南戶政事務所





新舊里鄰門牌對照表

RLRP04120

戶政所別：臺南市府南戶政事務所

調整日期：107年01月29日

行 政 區 劃	調整前	省市縣市：臺南市	鄉鎮市區：南 區	村里：鯤鯓里	鄰：006 鄰
	調整後	省市縣市：臺南市	鄉鎮市區：南 區	村里：鯤鯓里	鄰：007 鄰

序 號	調 整 之 街 路 門 牌	錯誤 註記	序 號	調 整 之 街 路 門 牌	錯誤 註記
1	鯤鯓路104巷47號		2	鯤鯓路104巷47之1號	
3	鯤鯓路104巷49號		4	鯤鯓路104巷53號	
5	鯤鯓路104巷55號		6	鯤鯓路104巷57號	
7	鯤鯓路104巷59號		8	鯤鯓路104巷61弄1號	
9	鯤鯓路104巷61弄2號		10	鯤鯓路104巷61弄3號	
11	鯤鯓路104巷61弄5號		12	鯤鯓路104巷63號	
13	鯤鯓路104巷65號		14	鯤鯓路104巷65之1號	
15	鯤鯓路104巷67號		16	鯤鯓路104巷69號	
17	鯤鯓路162巷6號		18	鯤鯓路162巷8號	

臺南市府南戶政事務所





新舊里鄰門牌對照表

RLRP04120

戶政所別：臺南市府南戶政事務所

調整日期：107年01月29日

行政區劃	調整前	省市縣市：臺南市	鄉鎮市區：南區	村里：鯤鯓里	鄰：010鄰
	調整後	省市縣市：臺南市	鄉鎮市區：南區	村里：鯤鯓里	鄰：008鄰

序號	調整之街路門牌	錯誤註記	序號	調整之街路門牌	錯誤註記
1	鯤鯓路123號		2	鯤鯓路123之1號	

臺南市府南戶政事務所





新舊里鄰門牌對照表

RLRP04120

戶政所別：臺南市府南戶政事務所

調整日期：107年01月29日

行政區	調整前	省市縣市：臺南市	鄉鎮市區：南區	村里：鯤鯓里	鄰：012鄰
	調整後	省市縣市：臺南市	鄉鎮市區：南區	村里：鯤鯓里	鄰：011鄰

序號	調整之街路門牌	錯誤註記	序號	調整之街路門牌	錯誤註記
1	鯤鯓路194巷79號		2	鯤鯓路194巷85號	
3	鯤鯓路232巷88號		4	鯤鯓路232巷90號	

臺南市府南戶政事務所





新舊里鄰門牌對照表

RLRP04120

戶政所別：臺南市府南戶政事務所

調整日期：107年01月29日

行 區	政 劃	調整前	省市縣市：臺南市	鄉鎮市區：南 區	村里：鯤鯓里	鄰：013 鄰
		調整後	省市縣市：臺南市	鄉鎮市區：南 區	村里：鯤鯓里	鄰：011 鄰

序 號	調 整 之 街 路 門 牌	錯 誤 註 記	序 號	調 整 之 街 路 門 牌	錯 誤 註 記
1	鯤鯓路194巷41號		2	鯤鯓路194巷43號	
3	鯤鯓路194巷45號		4	鯤鯓路194巷47弄1號	
5	鯤鯓路194巷47弄3號		6	鯤鯓路194巷47弄5號	
7	鯤鯓路194巷47弄8號		8	鯤鯓路194巷47弄10號	
9	鯤鯓路194巷49號		10	鯤鯓路194巷53號	
11	鯤鯓路194巷55號		12	鯤鯓路194巷57號	
13	鯤鯓路194巷59號		14	鯤鯓路194巷59號之1	
15	鯤鯓路194巷67號		16	鯤鯓路194巷69號	
17	鯤鯓路194巷71號		18	鯤鯓路194巷73號	
19	鯤鯓路194巷75號				

臺南市府南戶政事務所





新舊里鄰門牌對照表

RLRP04120

戶政所別：臺南市府南戶政事務所

調整日期：107年01月29日

行政區劃	調整前	省市縣市：臺南市	鄉鎮市區：南區	村里：鯤鯓里	鄰：014鄰
	調整後	省市縣市：臺南市	鄉鎮市區：南區	村里：鯤鯓里	鄰：006鄰

序號	調整之街路門牌	錯誤註記	序號	調整之街路門牌	錯誤註記
1	鯤鯓路104巷12弄29號		2	鯤鯓路104巷12弄31號	
3	鯤鯓路104巷12弄33號		4	鯤鯓路104巷12弄35號	

臺南市府南戶政事務所





新 舊 里 鄰 門 牌 對 照 表

RLRP04120

戶政所別：臺南市府南戶政事務所

調整日期：107年01月29日

行 政 區 劃	調整前	省市縣市：臺南市	鄉鎮市區：南 區	村里：鯤鯓里	鄰：017 鄰
	調整後	省市縣市：臺南市	鄉鎮市區：南 區	村里：鯤鯓里	鄰：015 鄰

序 號	調 整 之 街 路 門 牌	錯 誤 註 記	序 號	調 整 之 街 路 門 牌	錯 誤 註 記
1	鯤鯓路194巷1號		2	鯤鯓路194巷3號	
3	鯤鯓路194巷5號		4	鯤鯓路194巷7號	
5	鯤鯓路194巷9號		6	鯤鯓路194巷11號	
7	鯤鯓路194巷13號		8	鯤鯓路194巷15號	
9	鯤鯓路194巷17號		10	鯤鯓路194巷19號	
11	鯤鯓路194巷19號之1		12	鯤鯓路194巷23號	
13	鯤鯓路194巷25號		14	鯤鯓路194巷27號	
15	鯤鯓路194巷29號		16	鯤鯓路194巷29號之1	
17	鯤鯓路194巷31號		18	鯤鯓路194巷35號	
19	鯤鯓路194巷39號		20	鯤鯓路196號	
21	鯤鯓路198號				

臺南市府南戶政事務所





新舊里鄰門牌對照表

RLRP04120

戶政所別：臺南市府南戶政事務所

調整日期：107年01月29日

行 區	政 劃	調整前	省市縣市：臺南市	鄉鎮市區：南 區	村里：鯤鯓里	鄰：017 鄰
		調整後	省市縣市：臺南市	鄉鎮市區：南 區	村里：鯤鯓里	鄰：016 鄰

序 號	調 整 之 街 路 門 牌	錯 誤 註 記	序 號	調 整 之 街 路 門 牌	錯 誤 註 記
1	鯤鯓路200號		2	鯤鯓路202號	
3	鯤鯓路204號		4	鯤鯓路206號	
5	鯤鯓路206號之1		6	鯤鯓路208巷2號	
7	鯤鯓路208巷4號		8	鯤鯓路208巷6號	
9	鯤鯓路208巷8號		10	鯤鯓路208巷10號	
11	鯤鯓路208巷12號		12	鯤鯓路208巷14號	
13	鯤鯓路208巷16號		14	鯤鯓路208巷18號	
15	鯤鯓路208巷20號				

臺南市府南戶政事務所





新舊里鄰門牌對照表

RLRP04120

戶政所別：臺南市府南戶政事務所

調整日期：107年01月29日

行 政 區 劃	調整前	省市縣市：臺南市	鄉鎮市區：南 區	村里：鯤鯓里	鄰：018 鄰
	調整後	省市縣市：臺南市	鄉鎮市區：南 區	村里：鯤鯓里	鄰：013 鄰

序 號	調 整 之 街 路 門 牌	錯誤 註記	序 號	調 整 之 街 路 門 牌	錯誤 註記
1	鯤鯓路102巷43弄2號		2	鯤鯓路102巷43弄4號	
3	鯤鯓路102巷43弄6號		4	鯤鯓路102巷43弄8號	
5	鯤鯓路102巷43弄10號		6	鯤鯓路102巷43弄12號	
7	鯤鯓路102巷43弄14號		8	鯤鯓路102巷45號	
9	鯤鯓路102巷47號		10	鯤鯓路102巷49號	
11	鯤鯓路102巷51號		12	鯤鯓路102巷53號	
13	鯤鯓路102巷55號		14	鯤鯓路102巷57號	
15	鯤鯓路102巷57號之1		16	鯤鯓路102巷59號	
17	鯤鯓路102巷61號		18	鯤鯓路102巷63號	
19	鯤鯓路102巷65號		20	鯤鯓路102巷71弄5號	
21	鯤鯓路102巷71弄7號		22	鯤鯓路102巷112號	
23	鯤鯓路102巷114號		24	鯤鯓路102巷120號	
25	鯤鯓路102巷120號之21		26	鯤鯓路102巷120之1號	
27	鯤鯓路102巷120之15號		28	鯤鯓路102巷150號	





新舊里鄰門牌對照表

RLRP04120

戶政所別：臺南市府南戶政事務所

調整日期：107年01月29日

行 區	政 劃	調整前	省市縣市：臺南市	鄉鎮市區：南 區	村里：鯤鯓里	鄰：019 鄰
		調整後	省市縣市：臺南市	鄉鎮市區：南 區	村里：鯤鯓里	鄰：006 鄰

序 號	調 整 之 街 路 門 牌	錯誤 註記	序 號	調 整 之 街 路 門 牌	錯誤 註記
1	鯤鯓路102巷29號		2	鯤鯓路102巷31號	
3	鯤鯓路102巷33號		4	鯤鯓路102巷35號	
5	鯤鯓路102巷37號		6	鯤鯓路102巷39號	
7	鯤鯓路104巷12弄12號		8	鯤鯓路104巷12弄14號	
9	鯤鯓路104巷12弄16號		10	鯤鯓路104巷12弄18號	

臺南市府南戶政事務所





新 舊 里 鄰 門 牌 對 照 表

RLRP04120

戶政所別：臺南市府南戶政事務所

調整日期：107年01月29日

行 區	政 劃	調整前	省市縣市：臺南市	鄉鎮市區：南 區	村里：鯤鯓里	鄰：019 鄰
		調整後	省市縣市：臺南市	鄉鎮市區：南 區	村里：鯤鯓里	鄰：013 鄰

序 號	調 整 之 街 路 門 牌	錯誤 註記	序 號	調 整 之 街 路 門 牌	錯誤 註記
1	鯤鯓路102巷80號		2	鯤鯓路102巷82號	
3	鯤鯓路102巷82號之1		4	鯤鯓路102巷82之5號	
5	鯤鯓路102巷84號		6	鯤鯓路102巷86號	
7	鯤鯓路102巷88號		8	鯤鯓路102巷90號	
9	鯤鯓路102巷92號		10	鯤鯓路102巷98號	
11	鯤鯓路102巷100號		12	鯤鯓路102巷108號	
13	鯤鯓路102巷108號之1		14	鯤鯓路102巷110號	

臺南市府南戶政事務所





新舊里鄰門牌對照表

RLRP04120

戶政所別：臺南市府南戶政事務所

調整日期：107年01月29日

行政區劃	調整前	省市縣市：臺南市	鄉鎮市區：南區	村里：鯤鯓里	鄰：019鄰
	調整後	省市縣市：臺南市	鄉鎮市區：南區	村里：鯤鯓里	鄰：014鄰

序號	調整之街路門牌	錯誤註記	序號	調整之街路門牌	錯誤註記
1	鯤鯓路102巷41號		2	鯤鯓路102巷43弄9號	

臺南市府南戶政事務所





新舊里鄰門牌對照表

RLRP04120

戶政所別：臺南市府南戶政事務所

調整日期：107年01月29日

行政區	調整前	省市縣市：臺南市	鄉鎮市區：南區	村里：鯤鯓里	鄰：020鄰
	調整後	省市縣市：臺南市	鄉鎮市區：南區	村里：鯤鯓里	鄰：006鄰

序號	調整之街路門牌	錯誤註記	序號	調整之街路門牌	錯誤註記
1	鯤鯓路162巷13弄6號		2	鯤鯓路162巷13弄8號	
3	鯤鯓路162巷13弄10號		4	鯤鯓路162巷13弄12號	
5	鯤鯓路162巷13弄14號		6	鯤鯓路162巷13弄16號	
7	鯤鯓路162巷13弄18號		8	鯤鯓路162巷13弄20號	
9	鯤鯓路162巷15號		10	鯤鯓路162巷17號	
11	鯤鯓路162巷23號		12	鯤鯓路162巷23號之1	
13	鯤鯓路162巷25弄5號		14	鯤鯓路162巷25弄5號之1	
15	鯤鯓路162巷25弄7號		16	鯤鯓路162巷25弄9號	
17	鯤鯓路162巷25弄11號		18	鯤鯓路162巷25弄13號	
19	鯤鯓路162巷25弄15號		20	鯤鯓路184巷24號	
21	鯤鯓路184巷26號				

臺南市府南戶政事務所





新舊里鄰門牌對照表

RLRP04120

戶政所別：臺南市府南戶政事務所

調整日期：107年01月29日

行 政 區 劃	調整前	省市縣市：臺南市	鄉鎮市區：南 區	村里：鯤鯓里	鄰：021 鄰
	調整後	省市縣市：臺南市	鄉鎮市區：南 區	村里：鯤鯓里	鄰：003 鄰

序號	調 整 之 街 路 門 牌	錯誤註記	序號	調 整 之 街 路 門 牌	錯誤註記
1	鯤鯓路147號		2	鯤鯓路147號之1	
3	鯤鯓路149號		4	鯤鯓路162巷5號	
5	鯤鯓路162巷7弄1號		6	鯤鯓路162巷7弄2號	
7	鯤鯓路162巷7弄6號		8	鯤鯓路162巷7弄7號	
9	鯤鯓路162巷7弄8號		10	鯤鯓路162巷9號	
11	鯤鯓路162巷9號之11		12	鯤鯓路162巷11號	
13	鯤鯓路162巷13弄1號		14	鯤鯓路162巷13弄3號	
15	鯤鯓路162巷13弄5號		16	鯤鯓路162巷13弄7號	
17	鯤鯓路162巷13弄9號		18	鯤鯓路162巷13弄11號	
19	鯤鯓路162巷13弄17號		20	鯤鯓路164號	
21	鯤鯓路166號		22	鯤鯓路168號	
23	鯤鯓路168號之1		24	鯤鯓路170號	
25	鯤鯓路172號		26	鯤鯓路174號	
27	鯤鯓路180號		28	鯤鯓路182號	





新舊里鄰門牌對照表

RLRP04120

戶政所別：臺南市府南戶政事務所

調整日期：107年01月29日

行 區	政 劃	調整前	省市縣市：臺南市	鄉鎮市區：南 區	村里：鯤鯓里	鄰：021 鄰
		調整後	省市縣市：臺南市	鄉鎮市區：南 區	村里：鯤鯓里	鄰：003 鄰

序 號	調 整 之 街 路 門 牌	錯 誤 註 記	序 號	調 整 之 街 路 門 牌	錯 誤 註 記
29	鯤鯓路184巷2號		30	鯤鯓路184巷2之1號	
31	鯤鯓路184巷6號		32	鯤鯓路184巷6之1號	
33	鯤鯓路184巷10號		34	鯤鯓路184巷12號	
35	鯤鯓路184巷14號		36	鯤鯓路184巷16號	
37	鯤鯓路184巷18號		38	鯤鯓路184巷20號	

臺南市府南戶政事務所





新舊里鄰門牌對照表

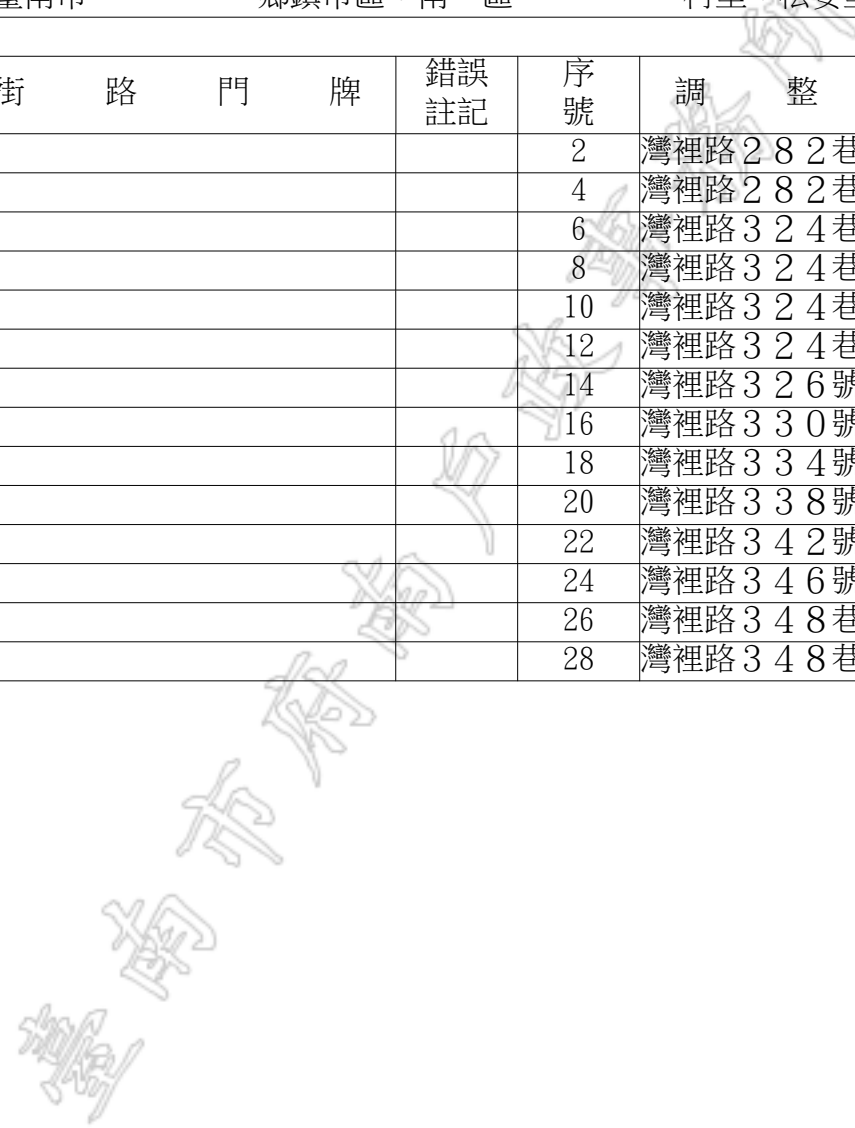
RLRP04120

戶政所別：臺南市府南戶政事務所

調整日期：107年01月29日

行 區	政 劃	調整前	省市縣市：臺南市	鄉鎮市區：南 區	村里：松安里	鄰：006 鄰
		調整後	省市縣市：臺南市	鄉鎮市區：南 區	村里：松安里	鄰：005 鄰

序 號	調 整 之 街 路 門 牌	錯 誤 註 記	序 號	調 整 之 街 路 門 牌	錯 誤 註 記
1	灣裡路282巷53號		2	灣裡路282巷55號	
3	灣裡路282巷57號		4	灣裡路282巷59號	
5	灣裡路324巷1號		6	灣裡路324巷7號	
7	灣裡路324巷7號之1		8	灣裡路324巷9號	
9	灣裡路324巷11號		10	灣裡路324巷15號	
11	灣裡路324巷17號		12	灣裡路324巷19號	
13	灣裡路324巷21號		14	灣裡路326號	
15	灣裡路328號		16	灣裡路330號	
17	灣裡路332號		18	灣裡路334號	
19	灣裡路336號		20	灣裡路338號	
21	灣裡路340號		22	灣裡路342號	
23	灣裡路344號		24	灣裡路346號	
25	灣裡路348巷6號		26	灣裡路348巷8號	
27	灣裡路348巷16號		28	灣裡路348巷16號之1	





新舊里鄰門牌對照表

RLRP04120

戶政所別：臺南市府南戶政事務所

調整日期：107年01月29日

行政區劃	調整前	省市縣市：臺南市	鄉鎮市區：南區	村里：松安里	鄰：006鄰
	調整後	省市縣市：臺南市	鄉鎮市區：南區	村里：松安里	鄰：005鄰

序號	調整之街路門牌	錯誤註記	序號	調整之街路門牌	錯誤註記
29	灣裡路348巷18號		30	灣裡路348巷20號	
31	灣裡路348巷22號				

臺南市府南戶政事務所





新舊里鄰門牌對照表

RLRP04120

戶政所別：臺南市府南戶政事務所

調整日期：107年01月29日

行 區	政 劃	調整前	省市縣市：臺南市	鄉鎮市區：南 區	村里：松安里	鄰：007 鄰
		調整後	省市縣市：臺南市	鄉鎮市區：南 區	村里：松安里	鄰：008 鄰

序 號	調 整 之 街 路 門 牌	錯 誤 註 記	序 號	調 整 之 街 路 門 牌	錯 誤 註 記
1	灣裡路282巷45號		2	灣裡路282巷45號之1	
3	灣裡路282巷47號		4	灣裡路282巷49號	
5	灣裡路310號		6	灣裡路312號	
7	灣裡路314號		8	灣裡路316號	
9	灣裡路318號		10	灣裡路320號	
11	灣裡路322號		12	灣裡路324巷2號之1	
13	灣裡路324巷8號		14	灣裡路324巷10號	
15	灣裡路324巷12號		16	灣裡路324巷12號之1	
17	灣裡路324巷14號		18	灣裡路324巷16號	
19	灣裡路324巷18號		20	灣裡路324巷20號	
21	灣裡路324巷20號之1		22	灣裡路324巷22號	
23	灣裡路324巷24號		24	灣裡路324巷26號	
25	灣裡路324巷28號				





新舊里鄰門牌對照表

RLRP04120

戶政所別：臺南市府南戶政事務所

調整日期：107年01月29日

行 政 區 劃	調整前	省市縣市：臺南市	鄉鎮市區：南 區	村里：松安里	鄰：011 鄰
	調整後	省市縣市：臺南市	鄉鎮市區：南 區	村里：松安里	鄰：001 鄰

序號	調 整 之 街 路 門 牌	錯誤註記	序號	調 整 之 街 路 門 牌	錯誤註記
1	灣裡路282巷91弄1號		2	灣裡路282巷91弄5號	
3	灣裡路282巷91弄6號		4	灣裡路282巷91弄7號	
5	灣裡路282巷91弄11號		6	灣裡路282巷91弄22號	
7	灣裡路282巷93號		8	灣裡路400巷11弄3號	
9	灣裡路400巷11弄4號		10	灣裡路400巷11弄5號	
11	灣裡路400巷11弄5號之1		12	灣裡路400巷11弄6號	
13	灣裡路400巷11弄9號		14	灣裡路418巷2號	
15	灣裡路418巷3號		16	灣裡路418巷5號	
17	灣裡路418巷6號		18	灣裡路418巷7號	
19	灣裡路418巷8號		20	灣裡路420號	
21	灣裡路420號之1		22	灣裡路422號	
23	灣裡路424號		24	灣裡路426號	
25	灣裡路426之1號		26	灣裡路428號	
27	灣裡路430號		28	灣裡路432號	





新舊里鄰門牌對照表

RLRP04120

戶政所別：臺南市府南戶政事務所

調整日期：107年01月29日

行政區劃	調整前	省市縣市：臺南市	鄉鎮市區：南區	村里：松安里	鄰：011鄰
	調整後	省市縣市：臺南市	鄉鎮市區：南區	村里：松安里	鄰：001鄰

序號	調整之街路門牌	錯誤註記	序號	調整之街路門牌	錯誤註記
29	灣裡路436號		30	灣裡路438號	
31	灣裡路440巷8號				

臺南市府南戶政事務所





新舊里鄰門牌對照表

RLRP04120

戶政所別：臺南市府南戶政事務所

調整日期：107年01月29日

行 政 區 劃	調整前	省市縣市：臺南市	鄉鎮市區：南 區	村里：松安里	鄰：013 鄰
	調整後	省市縣市：臺南市	鄉鎮市區：南 區	村里：松安里	鄰：011 鄰

序 號	調 整 之 街 路 門 牌	錯誤 註記	序 號	調 整 之 街 路 門 牌	錯誤 註記
1	灣裡路282巷122號之1		2	灣裡路282巷124弄1號	
3	灣裡路282巷124弄6號		4	灣裡路282巷124弄8號	
5	灣裡路282巷124弄10號		6	灣裡路282巷124弄11號	
7	灣裡路282巷124弄11號之1		8	灣裡路282巷124弄11號之2	
9	灣裡路282巷124弄11號之3		10	灣裡路282巷126號	
11	灣裡路282巷130弄1號		12	灣裡路282巷130弄2號	
13	灣裡路282巷130弄3號		14	灣裡路282巷130弄4號	
15	灣裡路282巷130弄5號		16	灣裡路282巷130弄10號	
17	灣裡路282巷130弄10號之1		18	灣裡路282巷130弄10號之2	
19	灣裡路282巷132號		20	灣裡路282巷134號	
21	灣裡路282巷136號		22	灣裡路282巷140號	
23	灣裡路440巷29號		24	灣裡路440巷37號	
25	灣裡路440巷38號之1		26	灣裡路440巷39號	
27	灣裡路440巷40號		28	灣裡路440巷41號	





新 舊 里 鄰 門 牌 對 照 表

RLRP04120

戶政所別：臺南市府南戶政事務所

調整日期：107年01月29日

行 政 區 劃	調整前	省市縣市：臺南市	鄉鎮市區：南 區	村里：松安里	鄰：013 鄰
	調整後	省市縣市：臺南市	鄉鎮市區：南 區	村里：松安里	鄰：011 鄰

序 號	調 整 之 街 路 門 牌	錯 誤 註 記	序 號	調 整 之 街 路 門 牌	錯 誤 註 記
29	灣裡路440巷42號		30	灣裡路440巷43號	
31	灣裡路440巷44號		32	灣裡路440巷45號	
33	灣裡路440巷46號		34	灣裡路440巷48號	
35	灣裡路440巷50號		36	灣裡路440巷52號	
37	灣裡路448巷12號		38	灣裡路448巷14號	
39	灣裡路448巷15號		40	灣裡路448巷17號	
41	興南街86巷38號				

臺南市府南戶政事務所





新舊里鄰門牌對照表

RLRP04120

戶政所別：臺南市府南戶政事務所

調整日期：107年01月29日

行 區	政 劃	調整前	省市縣市：臺南市	鄉鎮市區：南 區	村里：松安里	鄰：014 鄰
		調整後	省市縣市：臺南市	鄉鎮市區：南 區	村里：松安里	鄰：006 鄰

序 號	調 整 之 街 路 門 牌	錯誤 註記	序 號	調 整 之 街 路 門 牌	錯誤 註記
1	灣裡路282巷110弄1號		2	灣裡路282巷110弄5號	
3	灣裡路282巷110弄7號		4	灣裡路282巷110弄11號	
5	灣裡路282巷110弄13號		6	灣裡路282巷110弄19號	
7	灣裡路282巷110弄21號		8	灣裡路282巷110弄23號	
9	灣裡路282巷110弄25號		10	灣裡路282巷110弄25號之1	
11	灣裡路282巷110弄27號		12	灣裡路282巷110弄27號之1	
13	灣裡路282巷110弄29號		14	灣裡路282巷110弄31號	
15	灣裡路282巷110弄31號之1		16	灣裡路282巷110弄31號之2	
17	灣裡路282巷110弄33號		18	灣裡路282巷110弄33號之1	
19	灣裡路282巷110弄35號		20	灣裡路282巷110弄77號	
21	灣裡路282巷110弄77之6號		22	灣裡路282巷110弄91號	
23	灣裡路282巷110弄107號		24	灣裡路282巷112號	
25	灣裡路282巷114號		26	灣裡路282巷116號	
27	灣裡路282巷118號		28	灣裡路282巷120號	





新舊里鄰門牌對照表

RLRP04120

戶政所別：臺南市府南戶政事務所

調整日期：107年01月29日

行 政 區 劃	調整前	省市縣市：臺南市	鄉鎮市區：南 區	村里：松安里	鄰：014 鄰
	調整後	省市縣市：臺南市	鄉鎮市區：南 區	村里：松安里	鄰：006 鄰

序 號	調 整 之 街 路 門 牌	錯誤 註記	序 號	調 整 之 街 路 門 牌	錯誤 註記
29	灣裡路282巷122號		30	灣裡路282巷124弄12號	
31	灣裡路282巷124弄12號之1		32	灣裡路282巷124弄14號	
33	灣裡路282巷124弄15號		34	灣裡路282巷124弄18號	
35	灣裡路282巷124弄40號之1		36	灣裡路282巷124弄50號	
37	灣裡路282巷124弄50之1號		38	灣裡路282巷130弄11號	
39	灣裡路282巷130弄12號		40	灣裡路282巷130弄14號	
41	灣裡路282巷130弄15號		42	灣裡路282巷130弄16號	
43	灣裡路282巷130弄18號		44	灣裡路282巷130弄20號	
45	灣裡路282巷130弄20號之1		46	灣裡路282巷130弄20號之2	
47	灣裡路282巷130弄32號		48	灣裡路282巷130弄35號之1	
49	灣裡路282巷130弄52號		50	灣裡路282巷130弄52號之1	
51	省躬三街371號		52	省躬三街373號	
53	省躬三街375號		54	省躬三街377號	
55	省躬三街379號		56	省躬三街381號	





新舊里鄰門牌對照表

RLRP04120

戶政所別：臺南市府南戶政事務所

調整日期：107年01月29日

行政區劃	調整前	省市縣市：臺南市	鄉鎮市區：南區	村里：松安里	鄰：014鄰
	調整後	省市縣市：臺南市	鄉鎮市區：南區	村里：松安里	鄰：006鄰

序號	調整之街路門牌	錯誤註記	序號	調整之街路門牌	錯誤註記
57	省躬三街383號		58	省躬三街385號	

臺南市府南戶政事務所





新舊里鄰門牌對照表

RLRP04120

戶政所別：臺南市府南戶政事務所

調整日期：107年01月29日

行 區	政 劃	調整前	省市縣市：臺南市	鄉鎮市區：南 區	村里：永寧里	鄰：002 鄰
		調整後	省市縣市：臺南市	鄉鎮市區：南 區	村里：永寧里	鄰：001 鄰

序 號	調 整 之 街 路 門 牌	錯 誤 註 記	序 號	調 整 之 街 路 門 牌	錯 誤 註 記
1	灣裡路88巷123號		2	灣裡路88巷125號	
3	灣裡路88巷127號		4	灣裡路88巷129弄1號	
5	灣裡路88巷129弄4號		6	灣裡路88巷129弄6號	
7	灣裡路88巷129弄8號		8	灣裡路88巷129弄10號	
9	灣裡路88巷131號				

臺南市府南戶政事務所





新舊里鄰門牌對照表

RLRP04120

戶政所別：臺南市府南戶政事務所

調整日期：107年01月29日

行	政	調整前	省市縣市：臺南市	鄉鎮市區：南 區	村里：永寧里	鄰：002 鄰
區	劃	調整後	省市縣市：臺南市	鄉鎮市區：南 區	村里：永寧里	鄰：003 鄰

序號	調整之街路門牌	錯誤註記	序號	調整之街路門牌	錯誤註記
1	灣裡路166號		2	灣裡路168號	
3	灣裡路170號		4	灣裡路172號	
5	灣裡路174號		6	灣裡路176號	
7	灣裡路178號		8	灣裡路180號	
9	灣裡路182號		10	灣裡路184號	
11	灣裡路186巷2號		12	灣裡路186巷4號	
13	灣裡路186巷6號		14	灣裡路186巷8號	
15	灣裡路191號				

臺南市府南戶政事務所





新 舊 里 鄰 門 牌 對 照 表

RLRP04120

戶政所別：臺南市府南戶政事務所

調整日期：107年01月29日

行 區	政 劃	調整前	省市縣市：臺南市	鄉鎮市區：南 區	村里：永寧里	鄰：002 鄰
		調整後	省市縣市：臺南市	鄉鎮市區：南 區	村里：永寧里	鄰：004 鄰

序 號	調 整 之 街 路 門 牌	錯 誤 註 記	序 號	調 整 之 街 路 門 牌	錯 誤 註 記
1	灣裡路186巷10號		2	灣裡路186巷12號	
3	灣裡路186巷12號之1		4	灣裡路186巷16號	
5	灣裡路186巷18號		6	灣裡路186巷18之1號	

臺南市府南戶政事務所





新舊里鄰門牌對照表

RLRP04120

戶政所別：臺南市府南戶政事務所

調整日期：107年01月29日

行	政	調整前	省市縣市：臺南市	鄉鎮市區：南 區	村里：永寧里	鄰：003 鄰
區	劃	調整後	省市縣市：臺南市	鄉鎮市區：南 區	村里：省躬里	鄰：015 鄰

序號	調整之街路門牌	錯誤註記	序號	調整之街路門牌	錯誤註記
1	明興路1016號		2	明興路1018號	
3	明興路1020號		4	明興路1022號	
5	明興路1024號		6	明興路1026號	
7	明興路1028號		8	明興路1030號	
9	明興路1032號		10	明興路1034號	
11	明興路1036號		12	明興路1038號	
13	明興路1040號		14	明興路1042號	
15	明興路1044號				

臺南市府南戶政事務所





新舊里鄰門牌對照表

RLRP04120

戶政所別：臺南市府南戶政事務所

調整日期：107年01月29日

行 區	政 劃	調整前	省市縣市：臺南市	鄉鎮市區：南 區	村里：永寧里	鄰：007 鄰
		調整後	省市縣市：臺南市	鄉鎮市區：南 區	村里：永寧里	鄰：006 鄰

序 號	調 整 之 街 路 門 牌	錯 誤 註 記	序 號	調 整 之 街 路 門 牌	錯 誤 註 記
1	灣裡路88巷90號		2	灣裡路88巷92號	
3	灣裡路88巷94號		4	灣裡路88巷100號	
5	灣裡路88巷102號		6	灣裡路88巷104號	
7	灣裡路88巷104號之1		8	灣裡路88巷106號	
9	灣裡路88巷108號		10	省躬三街195號	
11	省躬三街197號		12	省躬三街199號	
13	省躬三街201號		14	省躬三街203號	
15	省躬三街205號		16	省躬三街207號	
17	省躬三街207號之1		18	省躬三街234號	
19	省躬三街236號				

臺南市府南戶政事務所





新舊里鄰門牌對照表

RLRP04120

戶政所別：臺南市府南戶政事務所

調整日期：107年01月29日

行 區	政 劃	調整前	省市縣市：臺南市	鄉鎮市區：南 區	村里：永寧里	鄰：009 鄰
		調整後	省市縣市：臺南市	鄉鎮市區：南 區	村里：永寧里	鄰：008 鄰

序 號	調 整 之 街 路 門 牌	錯誤 註記	序 號	調 整 之 街 路 門 牌	錯誤 註記
1	灣裡路88巷93弄65號		2	灣裡路266巷3號	
3	灣裡路266巷5號		4	灣裡路266巷7號	
5	灣裡路266巷8號		6	灣裡路266巷12號	
7	灣裡路266巷18號		8	灣裡路268號	
9	灣裡路270號		10	灣裡路278號	
11	灣裡路280號		12	灣裡路282巷2號	
13	灣裡路282巷6號		14	灣裡路282巷8號	
15	灣裡路282巷10號		16	灣裡路282巷12號	
17	灣裡路282巷14號		18	灣裡路282巷14號之1	
19	灣裡路282巷18號				

臺南市府南戶政事務所





新舊里鄰門牌對照表

RLRP04120

戶政所別：臺南市府南戶政事務所

調整日期：107年01月29日

行 政 區 劃	調整前	省市縣市：臺南市	鄉鎮市區：南 區	村里：永寧里	鄰：010 鄰
	調整後	省市縣市：臺南市	鄉鎮市區：南 區	村里：永寧里	鄰：008 鄰

序 號	調 整 之 街 路 門 牌	錯誤 註記	序 號	調 整 之 街 路 門 牌	錯誤 註記
1	灣裡路226號		2	灣裡路228號	
3	灣裡路230號		4	灣裡路232號	
5	灣裡路234號		6	灣裡路236號	
7	灣裡路238巷1號		8	灣裡路238巷7號	
9	灣裡路240號		10	灣裡路242號	
11	灣裡路244號		12	灣裡路246巷3號	
13	灣裡路246巷5號		14	灣裡路250號	
15	灣裡路250號之1		16	灣裡路252號	
17	灣裡路254號		18	灣裡路256號	
19	灣裡路258號		20	灣裡路260號	
21	灣裡路262號		22	灣裡路264號	
23	灣裡路266巷2號		24	灣裡路266巷4號	
25	灣裡路266巷6號		26	灣裡路266巷6號之1	

臺南市府南戶政事務所





新舊里鄰門牌對照表

RLRP04120

戶政所別：臺南市府南戶政事務所

調整日期：107年01月29日

行 政 區	調 整 前	省市縣市：臺南市	鄉鎮市區：南 區	村里：永寧里	鄰：011 鄰
	調 整 後	省市縣市：臺南市	鄉鎮市區：南 區	村里：永寧里	鄰：013 鄰

序 號	調 整 之 街 路 門 牌	錯 誤 註 記	序 號	調 整 之 街 路 門 牌	錯 誤 註 記
1	灣裡路88巷93弄68號		2	灣裡路88巷93弄72號	
3	灣裡路88巷93弄74號		4	灣裡路88巷93弄76號	
5	灣裡路88巷93弄78號		6	灣裡路88巷93弄82號	
7	灣裡路88巷93弄84號		8	灣裡路88巷93弄86號	
9	灣裡路88巷93弄189號		10	灣裡路88巷139弄10號	
11	灣裡路88巷162號之6		12	灣裡路246巷6號	
13	灣裡路246巷7號		14	灣裡路246巷8號	
15	灣裡路246巷9號		16	灣裡路246巷10號	
17	灣裡路246巷11號		18	灣裡路246巷12號	
19	灣裡路246巷13號		20	灣裡路246巷14號	
21	灣裡路246巷15號		22	灣裡路246巷15之1號	
23	灣裡路246巷16號		24	灣裡路246巷18號	





新舊里鄰門牌對照表

RLRP04120

戶政所別：臺南市府南戶政事務所

調整日期：107年01月29日

行 區	政 劃	調整前	省市縣市：臺南市	鄉鎮市區：南 區	村里：永寧里	鄰：013 鄰
		調整後	省市縣市：臺南市	鄉鎮市區：南 區	村里：永寧里	鄰：008 鄰

序 號	調 整 之 街 路 門 牌	錯誤 註記	序 號	調 整 之 街 路 門 牌	錯誤 註記
1	灣裡路224號				

臺南市府南戶政事務所





新舊里鄰門牌對照表

RLRP04120

戶政所別：臺南市府南戶政事務所

調整日期：107年01月29日

行 區	政 劃	調整前	省市縣市：臺南市	鄉鎮市區：南 區	村里：永寧里	鄰：015 鄰
		調整後	省市縣市：臺南市	鄉鎮市區：南 區	村里：永寧里	鄰：014 鄰

序 號	調 整 之 街 路 門 牌	錯誤 註記	序 號	調 整 之 街 路 門 牌	錯誤 註記
1	灣裡路88巷93弄29號		2	灣裡路88巷93弄33號	
3	灣裡路88巷93弄35號		4	灣裡路186巷1號	
5	灣裡路186巷3號		6	灣裡路186巷5號	
7	灣裡路186巷7號		8	灣裡路186巷9號	
9	灣裡路188號		10	灣裡路190號	
11	灣裡路192號		12	灣裡路194號	
13	灣裡路196巷2號		14	灣裡路196巷7號	
15	灣裡路196巷7號之1		16	灣裡路196巷7號之2	
17	灣裡路196巷7號之3		18	灣裡路196巷9號	
19	灣裡路196巷10號		20	灣裡路196巷12號	
21	灣裡路196巷13號		22	灣裡路196巷14號	

臺南市府南戶政事務所





新舊里鄰門牌對照表

RLRP04120

戶政所別：臺南市府南戶政事務所

調整日期：107年01月29日

行 政 區 劃	調整前	省市縣市：臺南市	鄉鎮市區：南 區	村里：永寧里	鄰：016 鄰
	調整後	省市縣市：臺南市	鄉鎮市區：南 區	村里：永寧里	鄰：011 鄰

序 號	調 整 之 街 路 門 牌	錯誤 註記	序 號	調 整 之 街 路 門 牌	錯誤 註記
1	灣裡路211巷2號		2	灣裡路211巷2號之1	
3	灣裡路211巷4號		4	灣裡路211巷6號	
5	灣裡路211巷8號		6	灣裡路211巷10號	
7	灣裡路211巷10號之1		8	灣裡路211巷10號之2	
9	灣裡路211巷12號		10	灣裡路211巷14號	
11	灣裡路211巷16號		12	灣裡路211巷16號之1	
13	灣裡路211巷16號之3		14	灣裡路211巷16之2號	
15	灣裡路211巷18號		16	灣裡路211巷20號	
17	灣裡路211巷22號		18	灣裡路211巷30號	
19	灣裡路211巷32號		20	灣裡路211巷34號	
21	灣裡路211巷36號		22	灣裡路211巷40號	
23	灣裡路211巷40號之1		24	灣裡路211巷46號	
25	灣裡路213號		26	灣裡路215號	
27	灣裡路217號		28	灣裡路219號	





新舊里鄰門牌對照表

RLRP04120

戶政所別：臺南市府南戶政事務所

調整日期：107年01月29日

行 政 區 劃	調整前	省市縣市：臺南市	鄉鎮市區：南 區	村里：永寧里	鄰：016 鄰
	調整後	省市縣市：臺南市	鄉鎮市區：南 區	村里：永寧里	鄰：011 鄰

序 號	調 整 之 街 路 門 牌	錯誤 註記	序 號	調 整 之 街 路 門 牌	錯誤 註記
29	灣裡路221號		30	灣裡路223號	
31	灣裡路225號		32	灣裡路227巷1號	
33	灣裡路227巷3號		34	灣裡路227巷3號之1	
35	灣裡路227巷5號		36	灣裡路227巷5號之1	
37	灣裡路227巷5號之2		38	灣裡路227巷7號	
39	灣裡路227巷11號		40	灣裡路227巷15號	
41	灣裡路227巷15號之1		42	灣裡路227巷17號	
43	灣裡路227巷19號		44	灣裡路227巷21號	

臺南市府南戶政事務所





新舊里鄰門牌對照表

RLRP04120

戶政所別：臺南市府南戶政事務所

調整日期：107年01月29日

行 區	政 劃	調整前	省市縣市：臺南市	鄉鎮市區：南 區	村里：永寧里	鄰：017 鄰
		調整後	省市縣市：臺南市	鄉鎮市區：南 區	村里：永寧里	鄰：009 鄰

序 號	調 整 之 街 路 門 牌	錯誤 註記	序 號	調 整 之 街 路 門 牌	錯誤 註記
1	灣裡路235巷22號		2	灣裡路235巷24號	
3	灣裡路235巷26號		4	灣裡路235巷26之1號	
5	灣裡路235巷28號		6	灣裡路235巷30號	
7	灣裡路235巷30號之1		8	灣裡路235巷32號	

臺南市府南戶政事務所





新舊里鄰門牌對照表

RLRP04120

戶政所別：臺南市府南戶政事務所

調整日期：107年01月29日

行 政 區 劃	調整前	省市縣市：臺南市	鄉鎮市區：南 區	村里：永寧里	鄰：017 鄰
	調整後	省市縣市：臺南市	鄉鎮市區：南 區	村里：永寧里	鄰：010 鄰

序 號	調 整 之 街 路 門 牌	錯誤 註記	序 號	調 整 之 街 路 門 牌	錯誤 註記
1	灣裡路227巷6號		2	灣裡路227巷8號	
3	灣裡路227巷8之1號		4	灣裡路227巷10號	
5	灣裡路227巷12號		6	灣裡路235巷7號	
7	灣裡路235巷9號		8	灣裡路235巷11號	
9	灣裡路235巷13號		10	灣裡路235巷15號	
11	灣裡路235巷15號之1		12	灣裡路235巷15號之2	
13	灣裡路235巷17號		14	灣裡路235巷17號之1	
15	灣裡路235巷19號		16	灣裡路235巷21號	
17	灣裡路235巷23號		18	灣裡路235巷25號	
19	灣裡路235巷27號		20	灣裡路235巷29號	
21	灣裡路235巷31號				

臺南市府南戶政事務所





新 舊 里 鄰 門 牌 對 照 表

RLRP04120

戶政所別：臺南市府南戶政事務所

調整日期：107年01月29日

行 政 區 劃	調整前	省市縣市：臺南市	鄉鎮市區：南 區	村里：永寧里	鄰：018 鄰
	調整後	省市縣市：臺南市	鄉鎮市區：南 區	村里：永寧里	鄰：010 鄰

序 號	調 整 之 街 路 門 牌	錯 誤 註 記	序 號	調 整 之 街 路 門 牌	錯 誤 註 記
1	灣裡路227巷2號		2	灣裡路227巷4號	
3	灣裡路229號		4	灣裡路231號	
5	灣裡路233號		6	灣裡路235巷1號	
7	灣裡路235巷2號		8	灣裡路235巷2號之1	
9	灣裡路235巷3號		10	灣裡路235巷4號	
11	灣裡路235巷5號		12	灣裡路235巷6號	
13	灣裡路235巷8號		14	灣裡路235巷10號	
15	灣裡路235巷12號		16	灣裡路235巷12之1號	
17	灣裡路235巷16號		18	灣裡路235巷18號	
19	灣裡路237號		20	灣裡路239號	
21	灣裡路241號		22	灣裡路241之1號	
23	灣裡路243號		24	灣裡路243號之1	
25	灣裡路263巷33號				

臺南市府南戶政事務所





新 舊 里 鄰 門 牌 對 照 表

RLRP04120

戶政所別：臺南市府南戶政事務所

調整日期：107年01月29日

行 政 區 劃	調整前	省市縣市：臺南市	鄉鎮市區：南 區	村里：永寧里	鄰：019 鄰
	調整後	省市縣市：臺南市	鄉鎮市區：南 區	村里：永寧里	鄰：009 鄰

序 號	調 整 之 街 路 門 牌	錯 誤 註 記	序 號	調 整 之 街 路 門 牌	錯 誤 註 記
1	灣裡路245號		2	灣裡路247號	
3	灣裡路249號		4	灣裡路251號	
5	灣裡路253號		6	灣裡路253號之1	
7	灣裡路255號		8	灣裡路257號	
9	灣裡路259號		10	灣裡路261號	
11	灣裡路263巷1號		12	灣裡路263巷3號	
13	灣裡路263巷5號		14	灣裡路263巷7號	
15	灣裡路263巷9號		16	灣裡路263巷11號	
17	灣裡路263巷11號之1		18	灣裡路263巷13號	
19	灣裡路263巷15號		20	灣裡路263巷15號之1	
21	灣裡路263巷15號之2		22	灣裡路263巷15號之3	
23	灣裡路263巷15號之4		24	灣裡路263巷15號之5	
25	灣裡路263巷17號之2		26	灣裡路263巷19號	
27	灣裡路263巷19號之1		28	灣裡路263巷19號之2	





新舊里鄰門牌對照表

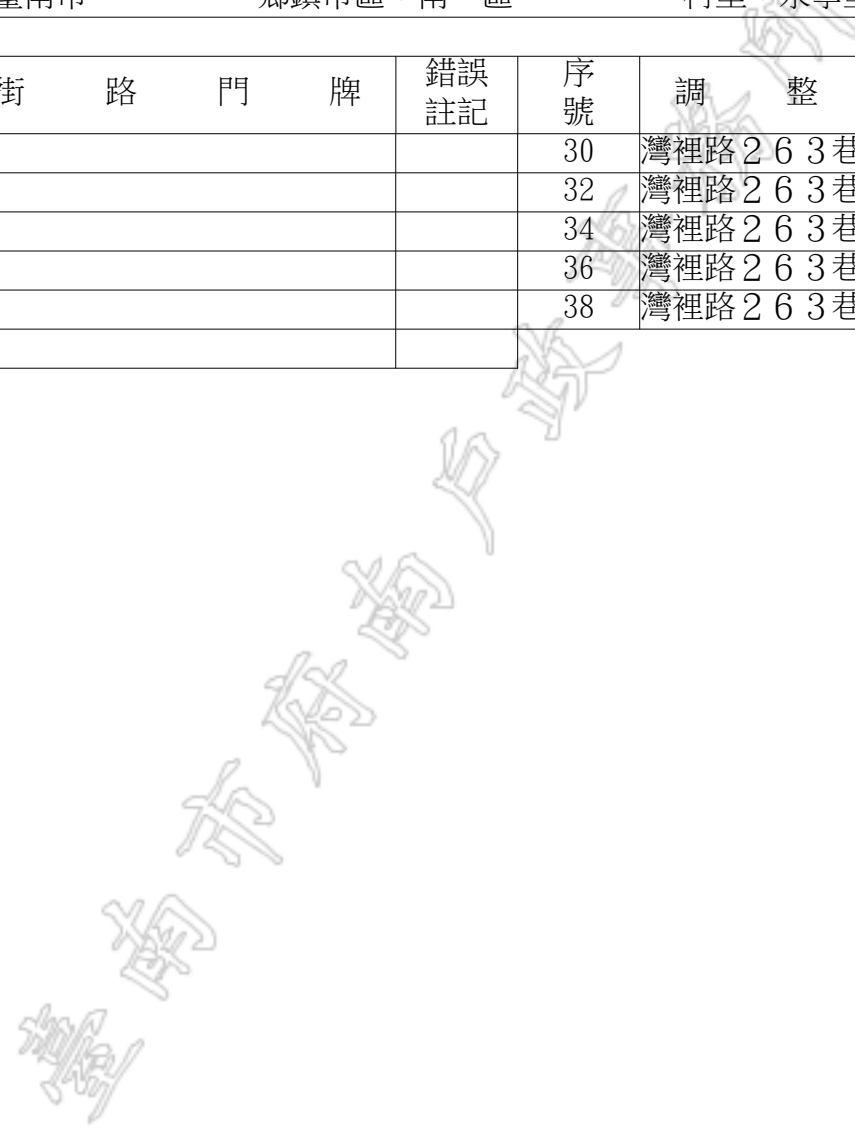
RLRP04120

戶政所別：臺南市府南戶政事務所

調整日期：107年01月29日

行 政 區 劃	調整前	省市縣市：臺南市	鄉鎮市區：南 區	村里：永寧里	鄰：019 鄰
	調整後	省市縣市：臺南市	鄉鎮市區：南 區	村里：永寧里	鄰：009 鄰

序 號	調 整 之 街 路 門 牌	錯誤 註記	序 號	調 整 之 街 路 門 牌	錯誤 註記
29	灣裡路263巷21號		30	灣裡路263巷23號	
31	灣裡路263巷25號		32	灣裡路263巷27號	
33	灣裡路263巷29號		34	灣裡路263巷31號	
35	灣裡路263巷35號		36	灣裡路263巷37號	
37	灣裡路263巷37號之1		38	灣裡路263巷39號之1	
39	灣裡路263巷41號				





新舊里鄰門牌對照表

RLRP04120

戶政所別：臺南市府南戶政事務所

調整日期：107年01月29日

行 政 區 劃	調整前	省市縣市：臺南市	鄉鎮市區：南 區	村里：永寧里	鄰：020 鄰
	調整後	省市縣市：臺南市	鄉鎮市區：南 區	村里：永寧里	鄰：007 鄰

序號	調 整 之 街 路 門 牌	錯誤註記	序號	調 整 之 街 路 門 牌	錯誤註記
1	灣裡路263巷2弄1號		2	灣裡路263巷2弄3號	
3	灣裡路263巷2弄5號		4	灣裡路263巷2弄5號之1	
5	灣裡路263巷2弄5號之2		6	灣裡路263巷2弄6號	
7	灣裡路263巷2弄6號之1		8	灣裡路263巷2弄7號	
9	灣裡路263巷2弄9號		10	灣裡路263巷4號	
11	灣裡路263巷4號之1		12	灣裡路263巷6號	
13	灣裡路263巷8號		14	灣裡路263巷10號	
15	灣裡路263巷12弄2號		16	灣裡路263巷12弄4號	
17	灣裡路263巷12弄6號		18	灣裡路263巷12弄6號之1	
19	灣裡路263巷12弄12號		20	灣裡路263巷12弄14號	
21	灣裡路265號		22	灣裡路267號	
23	灣裡路269號		24	灣裡路271號	
25	灣裡路273號		26	灣裡路275號	
27	灣裡路277號		28	灣裡路277號之1	





新舊里鄰門牌對照表

RLRP04120

戶政所別：臺南市府南戶政事務所

調整日期：107年01月29日

行 政 區 劃	調整前	省市縣市：臺南市	鄉鎮市區：南 區	村里：永寧里	鄰：020 鄰
	調整後	省市縣市：臺南市	鄉鎮市區：南 區	村里：永寧里	鄰：007 鄰

序 號	調 整 之 街 路 門 牌	錯誤 註記	序 號	調 整 之 街 路 門 牌	錯誤 註記
29	灣裡路277之1號		30	灣裡路279號	
31	灣裡路281號		32	灣裡路283號	
33	灣裡路301巷9之1號		34	灣裡路301巷11號	
35	灣裡路301巷13號		36	灣裡路301巷13號之1	
37	灣裡路301巷15號		38	灣裡路301巷17號	

臺南市府南戶政事務所





新舊里鄰門牌對照表

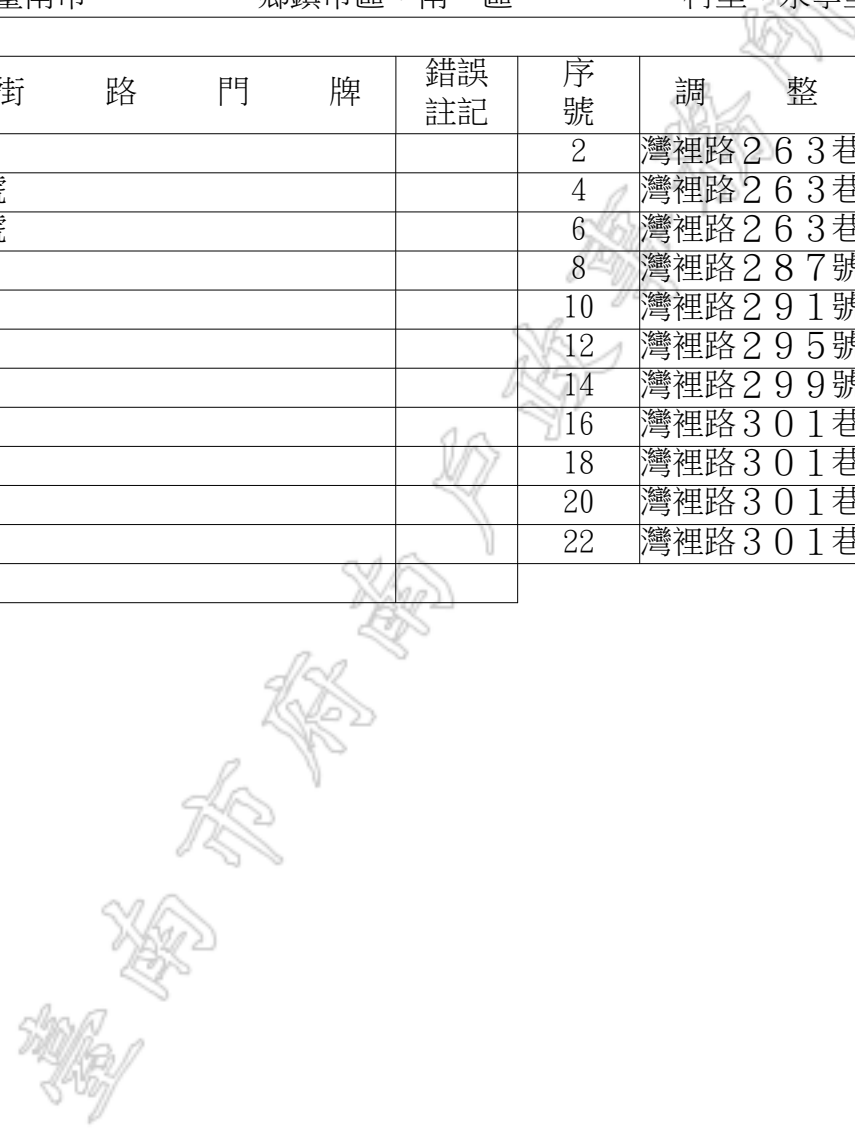
RLRP04120

戶政所別：臺南市府南戶政事務所

調整日期：107年01月29日

行 區	政 劃	調整前	省市縣市：臺南市	鄉鎮市區：南 區	村里：永寧里	鄰：021 鄰
		調整後	省市縣市：臺南市	鄉鎮市區：南 區	村里：永寧里	鄰：007 鄰

序 號	調 整 之 街 路 門 牌	錯 誤 註 記	序 號	調 整 之 街 路 門 牌	錯 誤 註 記
1	灣裡路263巷2弄8號		2	灣裡路263巷2弄10號	
3	灣裡路263巷2弄11號		4	灣裡路263巷2弄12號	
5	灣裡路263巷2弄14號		6	灣裡路263巷2弄16號	
7	灣裡路285號		8	灣裡路287號	
9	灣裡路289號		10	灣裡路291號	
11	灣裡路293號		12	灣裡路295號	
13	灣裡路297號		14	灣裡路299號	
15	灣裡路301巷1號		16	灣裡路301巷3號	
17	灣裡路301巷5號		18	灣裡路301巷8號	
19	灣裡路301巷10號		20	灣裡路301巷12號	
21	灣裡路301巷14號		22	灣裡路301巷16號	
23	灣裡路301巷20號				





新舊里鄰門牌對照表

RLRP04120

戶政所別：臺南市府南戶政事務所

調整日期：107年01月29日

行 政 區 劃	調整前	省市縣市：臺南市	鄉鎮市區：南 區	村里：永寧里	鄰：022 鄰
	調整後	省市縣市：臺南市	鄉鎮市區：南 區	村里：永寧里	鄰：002 鄰

序 號	調 整 之 街 路 門 牌	錯誤 註記	序 號	調 整 之 街 路 門 牌	錯誤 註記
1	灣裡路301巷7號		2	灣裡路301巷9號	
3	灣裡路301巷20號之2		4	灣裡路301巷20之1號	
5	灣裡路301巷22號		6	灣裡路301巷24號	
7	灣裡路301巷26號		8	灣裡路333巷14號	
9	灣裡路333巷16號		10	灣裡路351巷15弄13號	
11	灣裡路351巷15弄14號		12	灣裡路351巷15弄14號之1	
13	灣裡路351巷15弄15號		14	灣裡路351巷15弄17號	
15	灣裡路351巷15弄18號		16	灣裡路351巷15弄19號	
17	灣裡路351巷15弄19號之1		18	灣裡路351巷15弄19號之2	
19	灣裡路351巷15弄19號之3		20	灣裡路351巷15弄20號	
21	灣裡路351巷15弄25號				





新 舊 里 鄰 門 牌 對 照 表

RLRP04120

戶政所別：臺南市府南戶政事務所

調整日期：107年01月29日

行 政 區 劃	調整前	省市縣市：臺南市	鄉鎮市區：南 區	村里：永寧里	鄰：023 鄰
	調整後	省市縣市：臺南市	鄉鎮市區：南 區	村里：永寧里	鄰：002 鄰

序 號	調 整 之 街 路 門 牌	錯 誤 註 記	序 號	調 整 之 街 路 門 牌	錯 誤 註 記
1	灣裡路301巷4號		2	灣裡路301巷6號	
3	灣裡路303號		4	灣裡路305號	
5	灣裡路307號		6	灣裡路309號	
7	灣裡路311號		8	灣裡路313號	
9	灣裡路315號		10	灣裡路317號	
11	灣裡路319號		12	灣裡路321號	
13	灣裡路333巷7號		14	灣裡路333巷9號	
15	灣裡路333巷11號		16	灣裡路333巷13號	
17	灣裡路333巷15號		18	灣裡路333巷17號	
19	灣裡路333巷19號				

臺南市府南戶政事務所





新舊里鄰門牌對照表

RLRP04120

戶政所別：臺南市府南戶政事務所

調整日期：107年01月29日

行 政 區 劃	調整前	省市縣市：臺南市	鄉鎮市區：南 區	村里：南華里	鄰：001 鄰
	調整後	省市縣市：臺南市	鄉鎮市區：南 區	村里：南華里	鄰：012 鄰

序 號	調 整 之 街 路 門 牌	錯誤 註記	序 號	調 整 之 街 路 門 牌	錯誤 註記
1	中華南路二段402號		2	中華南路二段404號	
3	中華南路二段404號三樓		4	中華南路二段404號四樓	
5	中華南路二段404號五樓		6	中華南路二段406號	
7	中華南路二段408號		8	中華南路二段408號三樓	
9	中華南路二段408號四樓		10	中華南路二段408號五樓	
11	中華南路二段410號		12	中華南路二段412號	
13	中華南路二段412號三樓		14	中華南路二段412號四樓	
15	中華南路二段412號五樓		16	中華南路二段414號	
17	中華南路二段416號		18	中華南路二段416號三樓	
19	中華南路二段416號四樓		20	中華南路二段416號五樓	
21	中華南路二段418號		22	中華南路二段420號	
23	中華南路二段420號三樓		24	中華南路二段420號四樓	
25	中華南路二段420號五樓		26	中華南路二段422號	
27	中華南路二段424號		28	中華南路二段424號三樓	





新舊里鄰門牌對照表


RLRP04120

戶政所別：臺南市府南戶政事務所

調整日期：107年01月29日

行	政	調整前	省市縣市：臺南市	鄉鎮市區：南 區	村里：南華里	鄰：001 鄰
區	劃	調整後	省市縣市：臺南市	鄉鎮市區：南 區	村里：南華里	鄰：012 鄰

序號	調整之街路門牌	錯誤註記	序號	調整之街路門牌	錯誤註記
29	中華南路二段424號四樓		30	中華南路二段424號五樓	
31	中華南路二段426號		32	中華南路二段428號	
33	中華南路二段428號三樓		34	中華南路二段428號四樓	
35	中華南路二段428號五樓		36	中華南路二段430號	
37	中華南路二段430號二樓		38	中華南路二段430號三樓	
39	中華南路二段430號四樓		40	中華南路二段430號五樓	





新舊里鄰門牌對照表

RLRP04120

戶政所別：臺南市府南戶政事務所

調整日期：107年01月29日

行	政	調整前	省市縣市：臺南市	鄉鎮市區：南 區	村里：南華里	鄰：002 鄰
區	劃	調整後	省市縣市：臺南市	鄉鎮市區：南 區	村里：南華里	鄰：015 鄰

序號	調整之街路門牌	錯誤註記	序號	調整之街路門牌	錯誤註記
1	中華南路二段400巷1弄2號		2	中華南路二段400巷1弄2號二樓	
3	中華南路二段400巷1弄2號三樓		4	中華南路二段400巷1弄2號四樓	
5	中華南路二段400巷1弄2號五樓		6	中華南路二段400巷1弄4號	
7	中華南路二段400巷1弄4號二樓		8	中華南路二段400巷1弄4號三樓	
9	中華南路二段400巷1弄4號四樓		10	中華南路二段400巷1弄4號五樓	
11	中華南路二段400巷1弄6號		12	中華南路二段400巷1弄6號二樓	
13	中華南路二段400巷1弄6號三樓		14	中華南路二段400巷1弄6號四樓	
15	中華南路二段400巷1弄6號五樓		16	中華南路二段400巷1弄8號	
17	中華南路二段400巷1弄8號二樓		18	中華南路二段400巷1弄8號三樓	
19	中華南路二段400巷1弄8號四樓		20	中華南路二段400巷1弄8號五樓	
21	中華南路二段400巷1弄10號		22	中華南路二段400巷1弄10號二樓	
23	中華南路二段400巷1弄10號三樓		24	中華南路二段400巷1弄10號四樓	
25	中華南路二段400巷1弄10號五樓		26	中華南路二段400巷1弄12號	
27	中華南路二段400巷1弄12號二樓		28	中華南路二段400巷1弄12號三樓	





新舊里鄰門牌對照表

RLRP04120

戶政所別：臺南市府南戶政事務所

調整日期：107年01月29日

行 政 區 劃	調整前	省市縣市：臺南市	鄉鎮市區：南 區	村里：南華里	鄰：002 鄰
	調整後	省市縣市：臺南市	鄉鎮市區：南 區	村里：南華里	鄰：015 鄰

序 號	調 整 之 街 路 門 牌	錯誤 註記	序 號	調 整 之 街 路 門 牌	錯誤 註記
29	中華南路二段400巷1弄12號四樓		30	中華南路二段400巷1弄12號五樓	
31	中華南路二段400巷1弄14號		32	中華南路二段400巷1弄14號二樓	
33	中華南路二段400巷1弄14號三樓		34	中華南路二段400巷1弄14號四樓	
35	中華南路二段400巷1弄14號五樓		36	中華南路二段400巷1弄16號	
37	中華南路二段400巷1弄16號二樓		38	中華南路二段400巷1弄16號三樓	
39	中華南路二段400巷1弄16號四樓		40	中華南路二段400巷1弄16號五樓	

臺南市府南戶政事務所





新舊里鄰門牌對照表

RLRP04120

戶政所別：臺南市府南戶政事務所

調整日期：107年01月29日

行 區	政 劃	調整前	省市縣市：臺南市	鄉鎮市區：南 區	村里：南華里	鄰：003 鄰
		調整後	省市縣市：臺南市	鄉鎮市區：南 區	村里：南華里	鄰：015 鄰

序 號	調 整 之 街 路 門 牌	錯誤 註記	序 號	調 整 之 街 路 門 牌	錯誤 註記
1	中華南路二段400巷3弄1號		2	中華南路二段400巷3弄1號二樓	
3	中華南路二段400巷3弄1號三樓		4	中華南路二段400巷3弄1號四樓	
5	中華南路二段400巷3弄1號五樓		6	中華南路二段400巷3弄3號	
7	中華南路二段400巷3弄3號二樓		8	中華南路二段400巷3弄3號三樓	
9	中華南路二段400巷3弄3號四樓		10	中華南路二段400巷3弄3號五樓	
11	中華南路二段400巷3弄5號		12	中華南路二段400巷3弄5號二樓	
13	中華南路二段400巷3弄5號三樓		14	中華南路二段400巷3弄5號四樓	
15	中華南路二段400巷3弄5號五樓		16	中華南路二段400巷3弄7號	
17	中華南路二段400巷3弄7號二樓		18	中華南路二段400巷3弄7號三樓	
19	中華南路二段400巷3弄7號四樓		20	中華南路二段400巷3弄7號五樓	

臺南市府南戶政事務所





新舊里鄰門牌對照表

RLRP04120

戶政所別：臺南市府南戶政事務所

調整日期：107年01月29日

行 區	政 劃	調整前	省市縣市：臺南市	鄉鎮市區：南 區	村里：南華里	鄰：003 鄰
		調整後	省市縣市：臺南市	鄉鎮市區：南 區	村里：南華里	鄰：016 鄰

序 號	調 整 之 街 路 門 牌	錯誤 註記	序 號	調 整 之 街 路 門 牌	錯誤 註記
1	中華南路二段400巷3弄9號		2	中華南路二段400巷3弄9號二樓	
3	中華南路二段400巷3弄9號三樓		4	中華南路二段400巷3弄9號四樓	
5	中華南路二段400巷3弄9號五樓		6	中華南路二段400巷3弄11號	
7	中華南路二段400巷3弄11號二樓		8	中華南路二段400巷3弄11號三樓	
9	中華南路二段400巷3弄11號四樓		10	中華南路二段400巷3弄11號五樓	
11	中華南路二段400巷3弄13號		12	中華南路二段400巷3弄13號二樓	
13	中華南路二段400巷3弄13號三樓		14	中華南路二段400巷3弄13號四樓	
15	中華南路二段400巷3弄13號五樓		16	中華南路二段400巷3弄15號	
17	中華南路二段400巷3弄15號二樓		18	中華南路二段400巷3弄15號三樓	
19	中華南路二段400巷3弄15號四樓		20	中華南路二段400巷3弄15號五樓	

臺南市府南戶政事務所





新舊里鄰門牌對照表

RLRP04120

戶政所別：臺南市府南戶政事務所

調整日期：107年01月29日

行 區	政 劃	調整前	省市縣市：臺南市	鄉鎮市區：南 區	村里：南華里	鄰：004 鄰
		調整後	省市縣市：臺南市	鄉鎮市區：南 區	村里：南華里	鄰：016 鄰

序 號	調 整 之 街 路 門 牌	錯誤 註記	序 號	調 整 之 街 路 門 牌	錯誤 註記
1	中華南路二段400巷3弄2號		2	中華南路二段400巷3弄2號二樓	
3	中華南路二段400巷3弄2號三樓		4	中華南路二段400巷3弄2號四樓	
5	中華南路二段400巷3弄2號五樓		6	中華南路二段400巷3弄4號	
7	中華南路二段400巷3弄4號二樓		8	中華南路二段400巷3弄4號三樓	
9	中華南路二段400巷3弄4號四樓		10	中華南路二段400巷3弄4號五樓	
11	中華南路二段400巷3弄6號		12	中華南路二段400巷3弄6號二樓	
13	中華南路二段400巷3弄6號三樓		14	中華南路二段400巷3弄6號四樓	
15	中華南路二段400巷3弄6號五樓		16	中華南路二段400巷3弄8號	
17	中華南路二段400巷3弄8號二樓		18	中華南路二段400巷3弄8號三樓	
19	中華南路二段400巷3弄8號四樓		20	中華南路二段400巷3弄8號五樓	
21	中華南路二段400巷3弄10號		22	中華南路二段400巷3弄10號二樓	
23	中華南路二段400巷3弄10號三樓		24	中華南路二段400巷3弄10號四樓	
25	中華南路二段400巷3弄10號五樓		26	中華南路二段400巷3弄12號	
27	中華南路二段400巷3弄12號二樓		28	中華南路二段400巷3弄12號三樓	





新舊里鄰門牌對照表

RLRP04120

戶政所別：臺南市府南戶政事務所

調整日期：107年01月29日

行 政 區 劃	調整前	省市縣市：臺南市	鄉鎮市區：南 區	村里：南華里	鄰：004 鄰
	調整後	省市縣市：臺南市	鄉鎮市區：南 區	村里：南華里	鄰：016 鄰

序 號	調 整 之 街 路 門 牌	錯誤 註記	序 號	調 整 之 街 路 門 牌	錯誤 註記
29	中華南路二段400巷3弄12號四樓		30	中華南路二段400巷3弄12號五樓	
31	中華南路二段400巷3弄14號		32	中華南路二段400巷3弄14號二樓	
33	中華南路二段400巷3弄14號三樓		34	中華南路二段400巷3弄14號四樓	
35	中華南路二段400巷3弄14號五樓		36	中華南路二段400巷3弄16號	
37	中華南路二段400巷3弄16號二樓		38	中華南路二段400巷3弄16號三樓	
39	中華南路二段400巷3弄16號四樓		40	中華南路二段400巷3弄16號五樓	

臺南市府南戶政事務所





新舊里鄰門牌對照表

RLRP04120

戶政所別：臺南市府南戶政事務所

調整日期：107年01月29日

行 政 區 劃	調整前	省市縣市：臺南市	鄉鎮市區：南 區	村里：南華里	鄰：005 鄰
	調整後	省市縣市：臺南市	鄉鎮市區：南 區	村里：南華里	鄰：012 鄰

序 號	調 整 之 街 路 門 牌	錯誤 註記	序 號	調 整 之 街 路 門 牌	錯誤 註記
1	中華南路二段368號		2	中華南路二段370號	
3	中華南路二段370號三樓		4	中華南路二段370號四樓	
5	中華南路二段370號五樓		6	中華南路二段372號	
7	中華南路二段374號		8	中華南路二段374號三樓	
9	中華南路二段374號四樓		10	中華南路二段374號五樓	
11	中華南路二段376號		12	中華南路二段378號	
13	中華南路二段378號三樓		14	中華南路二段378號四樓	
15	中華南路二段378號五樓		16	中華南路二段380號	
17	中華南路二段382號		18	中華南路二段382號三樓	
19	中華南路二段382號四樓		20	中華南路二段382號五樓	
21	中華南路二段384號		22	中華南路二段386號	
23	中華南路二段386號三樓		24	中華南路二段386號四樓	
25	中華南路二段386號五樓		26	中華南路二段388號	
27	中華南路二段390號		28	中華南路二段390號三樓	





新舊里鄰門牌對照表

RLRP04120

戶政所別：臺南市府南戶政事務所

調整日期：107年01月29日

行	政	調整前	省市縣市：臺南市	鄉鎮市區：南 區	村里：南華里	鄰：005 鄰
區	劃	調整後	省市縣市：臺南市	鄉鎮市區：南 區	村里：南華里	鄰：012 鄰

序號	調整之街路門牌	錯誤註記	序號	調整之街路門牌	錯誤註記
29	中華南路二段390號四樓		30	中華南路二段390號五樓	
31	中華南路二段392號		32	中華南路二段394號	
33	中華南路二段394號三樓		34	中華南路二段394號四樓	
35	中華南路二段394號五樓		36	中華南路二段396號	
37	中華南路二段398號		38	中華南路二段398號三樓	
39	中華南路二段398號四樓		40	中華南路二段398號五樓	

臺南市府南戶政事務所





新舊里鄰門牌對照表

RLRP04120

戶政所別：臺南市府南戶政事務所

調整日期：107年01月29日

行	政	調整前	省市縣市：臺南市	鄉鎮市區：南 區	村里：南華里	鄰：006 鄰
區	劃	調整後	省市縣市：臺南市	鄉鎮市區：南 區	村里：南華里	鄰：013 鄰

序號	調整之街路門牌	錯誤註記	序號	調整之街路門牌	錯誤註記
1	中華南路二段400巷2弄1號		2	中華南路二段400巷2弄1號二樓	
3	中華南路二段400巷2弄1號三樓		4	中華南路二段400巷2弄1號四樓	
5	中華南路二段400巷2弄1號五樓		6	中華南路二段400巷2弄3號	
7	中華南路二段400巷2弄3號二樓		8	中華南路二段400巷2弄3號三樓	
9	中華南路二段400巷2弄3號四樓		10	中華南路二段400巷2弄3號五樓	
11	中華南路二段400巷2弄5號		12	中華南路二段400巷2弄5號二樓	
13	中華南路二段400巷2弄5號三樓		14	中華南路二段400巷2弄5號四樓	
15	中華南路二段400巷2弄5號五樓		16	中華南路二段400巷2弄7號	
17	中華南路二段400巷2弄7號二樓		18	中華南路二段400巷2弄7號三樓	
19	中華南路二段400巷2弄7號四樓		20	中華南路二段400巷2弄7號五樓	
21	中華南路二段400巷2弄9號		22	中華南路二段400巷2弄9號二樓	
23	中華南路二段400巷2弄9號三樓		24	中華南路二段400巷2弄9號四樓	
25	中華南路二段400巷2弄9號五樓		26	中華南路二段400巷2弄11號	
27	中華南路二段400巷2弄11號二樓		28	中華南路二段400巷2弄11號三樓	





新舊里鄰門牌對照表

RLRP04120

戶政所別：臺南市府南戶政事務所

調整日期：107年01月29日

行 政 區 劃	調整前	省市縣市：臺南市	鄉鎮市區：南 區	村里：南華里	鄰：006 鄰
	調整後	省市縣市：臺南市	鄉鎮市區：南 區	村里：南華里	鄰：013 鄰

序 號	調 整 之 街 路 門 牌	錯誤 註記	序 號	調 整 之 街 路 門 牌	錯誤 註記
29	中華南路二段400巷2弄11號四樓		30	中華南路二段400巷2弄11號五樓	
31	中華南路二段400巷2弄13號		32	中華南路二段400巷2弄13號二樓	
33	中華南路二段400巷2弄13號三樓		34	中華南路二段400巷2弄13號四樓	
35	中華南路二段400巷2弄13號五樓		36	中華南路二段400巷2弄15號	
37	中華南路二段400巷2弄15號二樓		38	中華南路二段400巷2弄15號三樓	
39	中華南路二段400巷2弄15號四樓		40	中華南路二段400巷2弄15號五樓	

臺南市府南戶政事務所





新舊里鄰門牌對照表

RLRP04120

戶政所別：臺南市府南戶政事務所

調整日期：107年01月29日

行 政 區 劃	調整前	省市縣市：臺南市	鄉鎮市區：南 區	村里：南華里	鄰：007 鄰
	調整後	省市縣市：臺南市	鄉鎮市區：南 區	村里：南華里	鄰：013 鄰

序 號	調 整 之 街 路 門 牌	錯誤 註記	序 號	調 整 之 街 路 門 牌	錯誤 註記
1	中華南路二段400巷4弄10號		2	中華南路二段400巷4弄10號二樓	
3	中華南路二段400巷4弄10號三樓		4	中華南路二段400巷4弄10號四樓	
5	中華南路二段400巷4弄10號五樓		6	中華南路二段400巷4弄12號	
7	中華南路二段400巷4弄12號二樓		8	中華南路二段400巷4弄12號三樓	
9	中華南路二段400巷4弄12號四樓		10	中華南路二段400巷4弄12號五樓	
11	中華南路二段400巷4弄14號		12	中華南路二段400巷4弄14號二樓	
13	中華南路二段400巷4弄14號三樓		14	中華南路二段400巷4弄14號四樓	
15	中華南路二段400巷4弄14號五樓		16	中華南路二段400巷4弄16號	
17	中華南路二段400巷4弄16號二樓		18	中華南路二段400巷4弄16號三樓	
19	中華南路二段400巷4弄16號四樓		20	中華南路二段400巷4弄16號五樓	

臺南市府南戶政事務所





新舊里鄰門牌對照表

RLRP04120

戶政所別：臺南市府南戶政事務所

調整日期：107年01月29日

行	政	調整前	省市縣市：臺南市	鄉鎮市區：南 區	村里：南華里	鄰：007 鄰
區	劃	調整後	省市縣市：臺南市	鄉鎮市區：南 區	村里：南華里	鄰：014 鄰

序號	調整之街路門牌	錯誤註記	序號	調整之街路門牌	錯誤註記
1	中華南路二段400巷4弄2號		2	中華南路二段400巷4弄2號二樓	
3	中華南路二段400巷4弄2號三樓		4	中華南路二段400巷4弄2號四樓	
5	中華南路二段400巷4弄2號五樓		6	中華南路二段400巷4弄4號	
7	中華南路二段400巷4弄4號二樓		8	中華南路二段400巷4弄4號三樓	
9	中華南路二段400巷4弄4號四樓		10	中華南路二段400巷4弄4號五樓	
11	中華南路二段400巷4弄6號		12	中華南路二段400巷4弄6號二樓	
13	中華南路二段400巷4弄6號三樓		14	中華南路二段400巷4弄6號四樓	
15	中華南路二段400巷4弄6號五樓		16	中華南路二段400巷4弄8號	
17	中華南路二段400巷4弄8號二樓		18	中華南路二段400巷4弄8號三樓	
19	中華南路二段400巷4弄8號四樓		20	中華南路二段400巷4弄8號五樓	

臺南市府南戶政事務所





新舊里鄰門牌對照表

RLRP04120

戶政所別：臺南市府南戶政事務所

調整日期：107年01月29日

行 政 區 劃	調整前	省市縣市：臺南市	鄉鎮市區：南 區	村里：南華里	鄰：008 鄰
	調整後	省市縣市：臺南市	鄉鎮市區：南 區	村里：南華里	鄰：014 鄰

序 號	調 整 之 街 路 門 牌	錯誤 註記	序 號	調 整 之 街 路 門 牌	錯誤 註記
1	中華南路二段400巷4弄1號		2	中華南路二段400巷4弄1號二樓	
3	中華南路二段400巷4弄1號三樓		4	中華南路二段400巷4弄1號四樓	
5	中華南路二段400巷4弄1號五樓		6	中華南路二段400巷4弄3號	
7	中華南路二段400巷4弄3號二樓		8	中華南路二段400巷4弄3號三樓	
9	中華南路二段400巷4弄3號四樓		10	中華南路二段400巷4弄3號五樓	
11	中華南路二段400巷4弄5號		12	中華南路二段400巷4弄5號二樓	
13	中華南路二段400巷4弄5號三樓		14	中華南路二段400巷4弄5號四樓	
15	中華南路二段400巷4弄5號五樓		16	中華南路二段400巷4弄7號	
17	中華南路二段400巷4弄7號二樓		18	中華南路二段400巷4弄7號三樓	
19	中華南路二段400巷4弄7號四樓		20	中華南路二段400巷4弄7號五樓	
21	中華南路二段400巷4弄9號		22	中華南路二段400巷4弄9號二樓	
23	中華南路二段400巷4弄9號三樓		24	中華南路二段400巷4弄9號四樓	
25	中華南路二段400巷4弄9號五樓		26	中華南路二段400巷4弄11號	
27	中華南路二段400巷4弄11號二樓		28	中華南路二段400巷4弄11號三樓	





新舊里鄰門牌對照表

RLRP04120

戶政所別：臺南市府南戶政事務所

調整日期：107年01月29日

行 政 區 劃	調整前	省市縣市：臺南市	鄉鎮市區：南 區	村里：南華里	鄰：008 鄰
	調整後	省市縣市：臺南市	鄉鎮市區：南 區	村里：南華里	鄰：014 鄰

序 號	調 整 之 街 路 門 牌	錯誤 註記	序 號	調 整 之 街 路 門 牌	錯誤 註記
29	中華南路二段400巷4弄11號四樓		30	中華南路二段400巷4弄11號五樓	
31	中華南路二段400巷4弄13號		32	中華南路二段400巷4弄13號二樓	
33	中華南路二段400巷4弄13號三樓		34	中華南路二段400巷4弄13號四樓	
35	中華南路二段400巷4弄13號五樓		36	中華南路二段400巷4弄15號	
37	中華南路二段400巷4弄15號二樓		38	中華南路二段400巷4弄15號三樓	
39	中華南路二段400巷4弄15號四樓		40	中華南路二段400巷4弄15號五樓	

臺南市府南戶政事務所





新舊里鄰門牌對照表

RLRP04120

戶政所別：臺南市府南戶政事務所

調整日期：107年01月29日

行 區	政 劃	調整前	省市縣市：臺南市	鄉鎮市區：南 區	村里：南華里	鄰：010 鄰
		調整後	省市縣市：臺南市	鄉鎮市區：南 區	村里：南華里	鄰：011 鄰

序 號	調 整 之 街 路 門 牌	錯誤 註記	序 號	調 整 之 街 路 門 牌	錯誤 註記
1	中華南路二段400巷4弄18號		2	中華南路二段400巷4弄18號二樓	
3	中華南路二段400巷4弄18號三樓		4	中華南路二段400巷4弄18號四樓	
5	中華南路二段400巷4弄18號五樓		6	中華南路二段400巷4弄20號	
7	中華南路二段400巷4弄20號二樓		8	中華南路二段400巷4弄20號三樓	
9	中華南路二段400巷4弄20號四樓		10	中華南路二段400巷4弄20號五樓	
11	中華南路二段400巷4弄22號		12	中華南路二段400巷4弄22號二樓	
13	中華南路二段400巷4弄22號三樓		14	中華南路二段400巷4弄22號四樓	
15	中華南路二段400巷4弄22號五樓		16	中華南路二段400巷4弄24號	
17	中華南路二段400巷4弄24號二樓		18	中華南路二段400巷4弄24號三樓	
19	中華南路二段400巷4弄24號四樓		20	中華南路二段400巷4弄24號五樓	
21	中華南路二段400巷4弄26號		22	中華南路二段400巷4弄26號二樓	
23	中華南路二段400巷4弄26號三樓		24	中華南路二段400巷4弄26號四樓	
25	中華南路二段400巷4弄26號五樓		26	中華南路二段400巷4弄28號	
27	中華南路二段400巷4弄28號二樓		28	中華南路二段400巷4弄28號三樓	





新舊里鄰門牌對照表

RLRP04120

戶政所別：臺南市府南戶政事務所

調整日期：107年01月29日

行政區劃	調整前	省市縣市：臺南市	鄉鎮市區：南區	村里：南華里	鄰：010 鄰
	調整後	省市縣市：臺南市	鄉鎮市區：南區	村里：南華里	鄰：011 鄰

序號	調整之街路門牌	錯誤註記	序號	調整之街路門牌	錯誤註記
29	中華南路二段400巷4弄28號四樓		30	中華南路二段400巷4弄28號五樓	

臺南市府南戶政事務所





新舊里鄰門牌對照表

RLRP04120

戶政所別：臺南市府南戶政事務所

調整日期：107年01月29日

行 區	政 劃	調整前	省市縣市：臺南市	鄉鎮市區：南 區	村里：南華里	鄰：012 鄰
		調整後	省市縣市：臺南市	鄉鎮市區：南 區	村里：南華里	鄰：009 鄰

序 號	調 整 之 街 路 門 牌	錯誤 註記	序 號	調 整 之 街 路 門 牌	錯誤 註記
1	中華南路二段304號		2	中華南路二段306號	
3	中華南路二段306號三樓		4	中華南路二段306號四樓	
5	中華南路二段306號五樓		6	中華南路二段308號	
7	中華南路二段310號		8	中華南路二段310號三樓	
9	中華南路二段310號四樓		10	中華南路二段310號五樓	
11	中華南路二段312號		12	中華南路二段314號	
13	中華南路二段314號三樓		14	中華南路二段314號四樓	
15	中華南路二段314號五樓		16	中華南路二段316號	
17	中華南路二段318號		18	中華南路二段318號三樓	
19	中華南路二段318號四樓		20	中華南路二段318號五樓	
21	中華南路二段320號		22	中華南路二段322號	
23	中華南路二段322號三樓		24	中華南路二段322號四樓	
25	中華南路二段322號五樓		26	中華南路二段324號	
27	中華南路二段326號		28	中華南路二段326號三樓	





新 舊 里 鄰 門 牌 對 照 表

RLRP04120

戶政所別：臺南市府南戶政事務所

調整日期：107年01月29日

行 區	政 劃	調整前	省市縣市：臺南市	鄉鎮市區：南 區	村里：南華里	鄰：012 鄰
		調整後	省市縣市：臺南市	鄉鎮市區：南 區	村里：南華里	鄰：009 鄰

序 號	調 整 之 街 路 門 牌	錯 誤 註 記	序 號	調 整 之 街 路 門 牌	錯 誤 註 記
29	中華南路二段326號四樓		30	中華南路二段326號五樓	
31	中華南路二段328號		32	中華南路二段330號	
33	中華南路二段330號三樓		34	中華南路二段330號四樓	
35	中華南路二段330號五樓		36	中華南路二段332號	
37	中華南路二段334號		38	中華南路二段334號三樓	
39	中華南路二段334號四樓		40	中華南路二段334號五樓	

臺南市府南戶政事務所





新舊里鄰門牌對照表

RLRP04120

戶政所別：臺南市府南戶政事務所

調整日期：107年01月29日

行	政	調整前	省市縣市：臺南市	鄉鎮市區：南 區	村里：南華里	鄰：013 鄰
區	劃	調整後	省市縣市：臺南市	鄉鎮市區：南 區	村里：南華里	鄰：010 鄰

序號	調整之街路門牌	錯誤註記	序號	調整之街路門牌	錯誤註記
1	中華南路二段302巷1弄2號		2	中華南路二段302巷1弄2號二樓	
3	中華南路二段302巷1弄2號三樓		4	中華南路二段302巷1弄2號四樓	
5	中華南路二段302巷1弄2號五樓		6	中華南路二段302巷1弄4號	
7	中華南路二段302巷1弄4號二樓		8	中華南路二段302巷1弄4號三樓	
9	中華南路二段302巷1弄4號四樓		10	中華南路二段302巷1弄4號五樓	
11	中華南路二段302巷1弄6號		12	中華南路二段302巷1弄6號二樓	
13	中華南路二段302巷1弄6號三樓		14	中華南路二段302巷1弄6號四樓	
15	中華南路二段302巷1弄6號五樓		16	中華南路二段302巷1弄8號	
17	中華南路二段302巷1弄8號二樓		18	中華南路二段302巷1弄8號三樓	
19	中華南路二段302巷1弄8號四樓		20	中華南路二段302巷1弄8號五樓	
21	中華南路二段302巷1弄10號		22	中華南路二段302巷1弄10號二樓	
23	中華南路二段302巷1弄10號三樓		24	中華南路二段302巷1弄10號四樓	
25	中華南路二段302巷1弄10號五樓		26	中華南路二段302巷1弄12號	
27	中華南路二段302巷1弄12號二樓		28	中華南路二段302巷1弄12號三樓	





新舊里鄰門牌對照表

RLRP04120

戶政所別：臺南市府南戶政事務所

調整日期：107年01月29日

行政區劃	調整前	省市縣市：臺南市	鄉鎮市區：南區	村里：南華里	鄰：013鄰
	調整後	省市縣市：臺南市	鄉鎮市區：南區	村里：南華里	鄰：010鄰

序號	調整之街路門牌	錯誤註記	序號	調整之街路門牌	錯誤註記
29	中華南路二段302巷1弄12號四樓		30	中華南路二段302巷1弄12號五樓	

臺南市府南戶政事務所





新舊里鄰門牌對照表

RLRP04120

戶政所別：臺南市府南戶政事務所

調整日期：107年01月29日

行 區	政 劃	調整前	省市縣市：臺南市	鄉鎮市區：南 區	村里：南華里	鄰：014 鄰
		調整後	省市縣市：臺南市	鄉鎮市區：南 區	村里：南華里	鄰：007 鄰

序 號	調 整 之 街 路 門 牌	錯誤 註記	序 號	調 整 之 街 路 門 牌	錯誤 註記
1	中華南路二段302巷3弄1號		2	中華南路二段302巷3弄1號二樓	
3	中華南路二段302巷3弄1號三樓		4	中華南路二段302巷3弄1號四樓	
5	中華南路二段302巷3弄1號五樓		6	中華南路二段302巷3弄2號	
7	中華南路二段302巷3弄2號二樓		8	中華南路二段302巷3弄2號三樓	
9	中華南路二段302巷3弄2號四樓		10	中華南路二段302巷3弄2號五樓	
11	中華南路二段302巷3弄3號		12	中華南路二段302巷3弄3號二樓	
13	中華南路二段302巷3弄3號三樓		14	中華南路二段302巷3弄3號四樓	
15	中華南路二段302巷3弄3號五樓		16	中華南路二段302巷3弄4號	
17	中華南路二段302巷3弄4號二樓		18	中華南路二段302巷3弄4號三樓	
19	中華南路二段302巷3弄4號四樓		20	中華南路二段302巷3弄4號五樓	
21	中華南路二段302巷3弄5號		22	中華南路二段302巷3弄5號二樓	
23	中華南路二段302巷3弄5號三樓		24	中華南路二段302巷3弄5號四樓	
25	中華南路二段302巷3弄5號五樓		26	中華南路二段302巷3弄6號	
27	中華南路二段302巷3弄6號二樓		28	中華南路二段302巷3弄6號三樓	





新 舊 里 鄰 門 牌 對 照 表

RLRP04120

戶政所別：臺南市府南戶政事務所

調整日期：107年01月29日

行 政 區 劃	調整前	省市縣市：臺南市	鄉鎮市區：南 區	村里：南華里	鄰：014 鄰
	調整後	省市縣市：臺南市	鄉鎮市區：南 區	村里：南華里	鄰：007 鄰

序 號	調 整 之 街 路 門 牌	錯誤 註記	序 號	調 整 之 街 路 門 牌	錯誤 註記
29	中華南路二段302巷3弄6號四樓		30	中華南路二段302巷3弄6號五樓	
31	中華南路二段302巷3弄7號		32	中華南路二段302巷3弄7號二樓	
33	中華南路二段302巷3弄7號三樓		34	中華南路二段302巷3弄7號四樓	
35	中華南路二段302巷3弄7號五樓		36	中華南路二段302巷3弄8號	
37	中華南路二段302巷3弄8號二樓		38	中華南路二段302巷3弄8號三樓	
39	中華南路二段302巷3弄8號四樓		40	中華南路二段302巷3弄8號五樓	
41	中華南路二段302巷3弄9號		42	中華南路二段302巷3弄9號二樓	
43	中華南路二段302巷3弄9號三樓		44	中華南路二段302巷3弄9號四樓	
45	中華南路二段302巷3弄9號五樓		46	中華南路二段302巷3弄11號	
47	中華南路二段302巷3弄11號二樓		48	中華南路二段302巷3弄11號三樓	
49	中華南路二段302巷3弄11號四樓		50	中華南路二段302巷3弄11號五樓	





新 舊 里 鄰 門 牌 對 照 表

RLRP04120

戶政所別：臺南市府南戶政事務所

調整日期：107年01月29日

行 區	政 劃	調整前	省市縣市：臺南市	鄉鎮市區：南 區	村里：南華里	鄰：015 鄰
		調整後	省市縣市：臺南市	鄉鎮市區：南 區	村里：南華里	鄰：007 鄰

序 號	調 整 之 街 路 門 牌	錯誤 註記	序 號	調 整 之 街 路 門 牌	錯誤 註記
1	中華南路二段302巷5弄1號		2	中華南路二段302巷5弄1號二樓	
3	中華南路二段302巷5弄1號三樓		4	中華南路二段302巷5弄1號四樓	
5	中華南路二段302巷5弄1號五樓		6	中華南路二段302巷5弄3號	
7	中華南路二段302巷5弄3號二樓		8	中華南路二段302巷5弄3號三樓	
9	中華南路二段302巷5弄3號四樓		10	中華南路二段302巷5弄3號五樓	

臺南市府南戶政事務所





新舊里鄰門牌對照表

RLRP04120

戶政所別：臺南市府南戶政事務所

調整日期：107年01月29日

行	政	調整前	省市縣市：臺南市	鄉鎮市區：南 區	村里：南華里	鄰：015 鄰
區	劃	調整後	省市縣市：臺南市	鄉鎮市區：南 區	村里：南華里	鄰：008 鄰

序號	調整之街路門牌	錯誤註記	序號	調整之街路門牌	錯誤註記
1	中華南路二段302巷5弄2號		2	中華南路二段302巷5弄2號二樓	
3	中華南路二段302巷5弄2號三樓		4	中華南路二段302巷5弄2號四樓	
5	中華南路二段302巷5弄2號五樓		6	中華南路二段302巷5弄4號	
7	中華南路二段302巷5弄4號二樓		8	中華南路二段302巷5弄4號三樓	
9	中華南路二段302巷5弄4號四樓		10	中華南路二段302巷5弄4號五樓	
11	中華南路二段302巷5弄5號		12	中華南路二段302巷5弄5號二樓	
13	中華南路二段302巷5弄5號三樓		14	中華南路二段302巷5弄5號四樓	
15	中華南路二段302巷5弄5號五樓		16	中華南路二段302巷5弄6號	
17	中華南路二段302巷5弄6號二樓		18	中華南路二段302巷5弄6號三樓	
19	中華南路二段302巷5弄6號四樓		20	中華南路二段302巷5弄6號五樓	
21	中華南路二段302巷5弄7號		22	中華南路二段302巷5弄7號二樓	
23	中華南路二段302巷5弄7號三樓		24	中華南路二段302巷5弄7號四樓	
25	中華南路二段302巷5弄7號五樓		26	中華南路二段302巷5弄8號	
27	中華南路二段302巷5弄8號二樓		28	中華南路二段302巷5弄8號三樓	





新舊里鄰門牌對照表

RLRP04120

戶政所別：臺南市府南戶政事務所

調整日期：107年01月29日

行	政	調整前	省市縣市：臺南市	鄉鎮市區：南 區	村里：南華里	鄰：015 鄰
區	劃	調整後	省市縣市：臺南市	鄉鎮市區：南 區	村里：南華里	鄰：008 鄰

序號	調整之街路門牌	錯誤註記	序號	調整之街路門牌	錯誤註記
29	中華南路二段302巷5弄8號四樓		30	中華南路二段302巷5弄8號五樓	
31	中華南路二段302巷5弄10號		32	中華南路二段302巷5弄10號二樓	
33	中華南路二段302巷5弄10號三樓		34	中華南路二段302巷5弄10號四樓	
35	中華南路二段302巷5弄10號五樓		36	中華南路二段302巷5弄12號	
37	中華南路二段302巷5弄12號二樓		38	中華南路二段302巷5弄12號三樓	
39	中華南路二段302巷5弄12號四樓		40	中華南路二段302巷5弄12號五樓	

臺南市府南戶政事務所





新舊里鄰門牌對照表

RLRP04120

戶政所別：臺南市府南戶政事務所

調整日期：107年01月29日

行 區	政 劃	調整前	省市縣市：臺南市	鄉鎮市區：南 區	村里：南華里	鄰：016 鄰
		調整後	省市縣市：臺南市	鄉鎮市區：南 區	村里：南華里	鄰：006 鄰

序 號	調 整 之 街 路 門 牌	錯誤 註記	序 號	調 整 之 街 路 門 牌	錯誤 註記
1	中華南路二段302巷4弄1號		2	中華南路二段302巷4弄1號二樓	
3	中華南路二段302巷4弄1號三樓		4	中華南路二段302巷4弄1號四樓	
5	中華南路二段302巷4弄1號五樓		6	中華南路二段302巷4弄2號	
7	中華南路二段302巷4弄2號二樓		8	中華南路二段302巷4弄2號三樓	
9	中華南路二段302巷4弄2號四樓		10	中華南路二段302巷4弄2號五樓	
11	中華南路二段302巷4弄3號		12	中華南路二段302巷4弄3號二樓	
13	中華南路二段302巷4弄3號三樓		14	中華南路二段302巷4弄3號四樓	
15	中華南路二段302巷4弄3號五樓		16	中華南路二段302巷4弄4號	
17	中華南路二段302巷4弄4號二樓		18	中華南路二段302巷4弄4號三樓	
19	中華南路二段302巷4弄4號四樓		20	中華南路二段302巷4弄4號五樓	
21	中華南路二段302巷4弄5號		22	中華南路二段302巷4弄5號二樓	
23	中華南路二段302巷4弄5號三樓		24	中華南路二段302巷4弄5號四樓	
25	中華南路二段302巷4弄5號五樓		26	中華南路二段302巷4弄6號	
27	中華南路二段302巷4弄6號二樓		28	中華南路二段302巷4弄6號三樓	





新舊里鄰門牌對照表

RLRP04120

戶政所別：臺南市府南戶政事務所

調整日期：107年01月29日

行 政 區 劃	調整前	省市縣市：臺南市	鄉鎮市區：南 區	村里：南華里	鄰：016 鄰
	調整後	省市縣市：臺南市	鄉鎮市區：南 區	村里：南華里	鄰：006 鄰

序 號	調 整 之 街 路 門 牌	錯誤 註記	序 號	調 整 之 街 路 門 牌	錯誤 註記
29	中華南路二段302巷4弄6號四樓		30	中華南路二段302巷4弄6號五樓	
31	中華南路二段302巷4弄7號		32	中華南路二段302巷4弄7號二樓	
33	中華南路二段302巷4弄7號三樓		34	中華南路二段302巷4弄7號四樓	
35	中華南路二段302巷4弄7號五樓		36	中華南路二段302巷4弄8號	
37	中華南路二段302巷4弄8號二樓		38	中華南路二段302巷4弄8號三樓	
39	中華南路二段302巷4弄8號四樓		40	中華南路二段302巷4弄8號五樓	

臺南市府南戶政事務所





新 舊 里 鄰 門 牌 對 照 表

RLRP04120

戶政所別：臺南市府南戶政事務所

調整日期：107年01月29日

行 政 區 劃	調整前	省市縣市：臺南市	鄉鎮市區：南 區	村里：南華里	鄰：017 鄰
	調整後	省市縣市：臺南市	鄉鎮市區：南 區	村里：南華里	鄰：005 鄰

序 號	調 整 之 街 路 門 牌	錯誤 註記	序 號	調 整 之 街 路 門 牌	錯誤 註記
1	中華南路二段302巷6弄1號		2	中華南路二段302巷6弄1號二樓	
3	中華南路二段302巷6弄1號三樓		4	中華南路二段302巷6弄1號四樓	
5	中華南路二段302巷6弄1號五樓		6	中華南路二段302巷6弄3號	
7	中華南路二段302巷6弄3號二樓		8	中華南路二段302巷6弄3號三樓	
9	中華南路二段302巷6弄3號四樓		10	中華南路二段302巷6弄3號五樓	
11	中華南路二段302巷6弄5號		12	中華南路二段302巷6弄5號二樓	
13	中華南路二段302巷6弄5號三樓		14	中華南路二段302巷6弄5號四樓	
15	中華南路二段302巷6弄5號五樓		16	中華南路二段302巷6弄7號	
17	中華南路二段302巷6弄7號二樓		18	中華南路二段302巷6弄7號三樓	
19	中華南路二段302巷6弄7號四樓		20	中華南路二段302巷6弄7號五樓	

臺南市府南戶政事務所





新舊里鄰門牌對照表

RLRP04120

戶政所別：臺南市府南戶政事務所

調整日期：107年01月29日

行	政	調整前	省市縣市：臺南市	鄉鎮市區：南 區	村里：南華里	鄰：017 鄰
區	劃	調整後	省市縣市：臺南市	鄉鎮市區：南 區	村里：南華里	鄰：008 鄰

序號	調整之街路門牌	錯誤註記	序號	調整之街路門牌	錯誤註記
1	中華南路二段302巷6弄2號		2	中華南路二段302巷6弄2號二樓	
3	中華南路二段302巷6弄2號三樓		4	中華南路二段302巷6弄2號四樓	
5	中華南路二段302巷6弄2號五樓		6	中華南路二段302巷6弄4號	
7	中華南路二段302巷6弄4號二樓		8	中華南路二段302巷6弄4號三樓	
9	中華南路二段302巷6弄4號四樓		10	中華南路二段302巷6弄4號五樓	
11	中華南路二段302巷6弄6號		12	中華南路二段302巷6弄6號二樓	
13	中華南路二段302巷6弄6號三樓		14	中華南路二段302巷6弄6號四樓	
15	中華南路二段302巷6弄6號五樓		16	中華南路二段302巷6弄8號	
17	中華南路二段302巷6弄8號二樓		18	中華南路二段302巷6弄8號三樓	
19	中華南路二段302巷6弄8號四樓		20	中華南路二段302巷6弄8號五樓	
21	中華南路二段302巷6弄10號		22	中華南路二段302巷6弄10號二樓	
23	中華南路二段302巷6弄10號三樓		24	中華南路二段302巷6弄10號四樓	
25	中華南路二段302巷6弄10號五樓		26	中華南路二段302巷6弄12號	
27	中華南路二段302巷6弄12號二樓		28	中華南路二段302巷6弄12號三樓	





新舊里鄰門牌對照表

RLRP04120

戶政所別：臺南市府南戶政事務所

調整日期：107年01月29日

行政區劃	調整前	省市縣市：臺南市	鄉鎮市區：南區	村里：南華里	鄰：017鄰
	調整後	省市縣市：臺南市	鄉鎮市區：南區	村里：南華里	鄰：008鄰

序號	調整之街路門牌	錯誤註記	序號	調整之街路門牌	錯誤註記
29	中華南路二段302巷6弄12號四樓		30	中華南路二段302巷6弄12號五樓	

臺南市府南戶政事務所





新舊里鄰門牌對照表

RLRP04120

戶政所別：臺南市府南戶政事務所

調整日期：107年01月29日

行 政 區 劃	調整前	省市縣市：臺南市	鄉鎮市區：南 區	村里：南華里	鄰：018 鄰
	調整後	省市縣市：臺南市	鄉鎮市區：南 區	村里：南華里	鄰：001 鄰

序 號	調 整 之 街 路 門 牌	錯誤 註記	序 號	調 整 之 街 路 門 牌	錯誤 註記
1	中華南路二段252號		2	中華南路二段254號	
3	中華南路二段254號三樓		4	中華南路二段254號四樓	
5	中華南路二段254號五樓		6	中華南路二段256號	
7	中華南路二段258號		8	中華南路二段258號三樓	
9	中華南路二段258號四樓		10	中華南路二段258號五樓	
11	中華南路二段260號		12	中華南路二段262號	
13	中華南路二段262號三樓		14	中華南路二段262號四樓	
15	中華南路二段262號五樓		16	中華南路二段264號	
17	中華南路二段266號		18	中華南路二段266號三樓	
19	中華南路二段266號四樓		20	中華南路二段266號五樓	
21	中華南路二段268號		22	中華南路二段270號	
23	中華南路二段270號三樓		24	中華南路二段270號四樓	
25	中華南路二段270號五樓		26	中華南路二段272號	
27	中華南路二段274號		28	中華南路二段274號三樓	





新舊里鄰門牌對照表

RLRP04120

戶政所別：臺南市府南戶政事務所

調整日期：107年01月29日

行 區	政 劃	調整前	省市縣市：臺南市	鄉鎮市區：南 區	村里：南華里	鄰：018 鄰
		調整後	省市縣市：臺南市	鄉鎮市區：南 區	村里：南華里	鄰：001 鄰

序 號	調 整 之 街 路 門 牌	錯誤 註記	序 號	調 整 之 街 路 門 牌	錯誤 註記
29	中華南路二段274號四樓		30	中華南路二段274號五樓	
31	中華南路二段276號		32	中華南路二段278號	
33	中華南路二段278號三樓		34	中華南路二段278號四樓	
35	中華南路二段278號五樓		36	中華南路二段280號	
37	中華南路二段282號		38	中華南路二段282號三樓	
39	中華南路二段282號四樓		40	中華南路二段282號五樓	
41	中華南路二段284號		42	中華南路二段286號	
43	中華南路二段286號三樓		44	中華南路二段286號四樓	
45	中華南路二段286號五樓		46	中華南路二段288號	
47	中華南路二段290號		48	中華南路二段290號三樓	
49	中華南路二段290號四樓		50	中華南路二段290號五樓	
51	中華南路二段292號		52	中華南路二段294號	
53	中華南路二段294號三樓		54	中華南路二段294號四樓	
55	中華南路二段294號五樓		56	中華南路二段296號	





新舊里鄰門牌對照表

RLRP04120

戶政所別：臺南市府南戶政事務所

調整日期：107年01月29日

行政區劃	調整前	省市縣市：臺南市	鄉鎮市區：南區	村里：南華里	鄰：018鄰
	調整後	省市縣市：臺南市	鄉鎮市區：南區	村里：南華里	鄰：001鄰

序號	調整之街路門牌	錯誤註記	序號	調整之街路門牌	錯誤註記
57	中華南路二段298號		58	中華南路二段298號三樓	
59	中華南路二段298號四樓		60	中華南路二段298號五樓	

臺南市府南戶政事務所





新舊里鄰門牌對照表

RLRP04120

戶政所別：臺南市府南戶政事務所

調整日期：107年01月29日

行 政 區 劃	調整前	省市縣市：臺南市	鄉鎮市區：南 區	村里：南華里	鄰：019 鄰
	調整後	省市縣市：臺南市	鄉鎮市區：南 區	村里：南華里	鄰：002 鄰

序 號	調 整 之 街 路 門 牌	錯誤 註記	序 號	調 整 之 街 路 門 牌	錯誤 註記
1	中華南路二段300巷2弄1號		2	中華南路二段300巷2弄1號二樓	
3	中華南路二段300巷2弄1號三樓		4	中華南路二段300巷2弄1號四樓	
5	中華南路二段300巷2弄1號五樓		6	中華南路二段300巷2弄3號	
7	中華南路二段300巷2弄3號二樓		8	中華南路二段300巷2弄3號三樓	
9	中華南路二段300巷2弄3號四樓		10	中華南路二段300巷2弄3號五樓	
11	中華南路二段300巷2弄5號		12	中華南路二段300巷2弄5號二樓	
13	中華南路二段300巷2弄5號三樓		14	中華南路二段300巷2弄5號四樓	
15	中華南路二段300巷2弄5號五樓		16	中華南路二段300巷2弄7號	
17	中華南路二段300巷2弄7號二樓		18	中華南路二段300巷2弄7號三樓	
19	中華南路二段300巷2弄7號四樓		20	中華南路二段300巷2弄7號五樓	
21	中華南路二段300巷2弄9號		22	中華南路二段300巷2弄9號二樓	
23	中華南路二段300巷2弄9號三樓		24	中華南路二段300巷2弄9號四樓	
25	中華南路二段300巷2弄9號五樓		26	中華南路二段300巷2弄11號	
27	中華南路二段300巷2弄11號二樓		28	中華南路二段300巷2弄11號三樓	





新舊里鄰門牌對照表

RLRP04120

戶政所別：臺南市府南戶政事務所

調整日期：107年01月29日

行 政 區 劃	調整前	省市縣市：臺南市	鄉鎮市區：南 區	村里：南華里	鄰：019 鄰
	調整後	省市縣市：臺南市	鄉鎮市區：南 區	村里：南華里	鄰：002 鄰

序 號	調 整 之 街 路 門 牌	錯誤 註記	序 號	調 整 之 街 路 門 牌	錯誤 註記
29	中華南路二段300巷2弄11號四樓		30	中華南路二段300巷2弄11號五樓	
31	中華南路二段300巷2弄13號		32	中華南路二段300巷2弄13號二樓	
33	中華南路二段300巷2弄13號三樓		34	中華南路二段300巷2弄13號四樓	
35	中華南路二段300巷2弄13號五樓		36	中華南路二段300巷2弄15號	
37	中華南路二段300巷2弄15號二樓		38	中華南路二段300巷2弄15號三樓	
39	中華南路二段300巷2弄15號四樓		40	中華南路二段300巷2弄15號五樓	
41	中華南路二段300巷2弄17號		42	中華南路二段300巷2弄17號二樓	
43	中華南路二段300巷2弄17號三樓		44	中華南路二段300巷2弄17號四樓	
45	中華南路二段300巷2弄17號五樓		46	中華南路二段300巷2弄19號	
47	中華南路二段300巷2弄19號二樓		48	中華南路二段300巷2弄19號三樓	
49	中華南路二段300巷2弄19號四樓		50	中華南路二段300巷2弄19號五樓	
51	中華南路二段300巷2弄21號		52	中華南路二段300巷2弄21號二樓	
53	中華南路二段300巷2弄21號三樓		54	中華南路二段300巷2弄21號四樓	
55	中華南路二段300巷2弄21號五樓		56	中華南路二段300巷2弄23號	





新舊里鄰門牌對照表

RLRP04120

戶政所別：臺南市府南戶政事務所

調整日期：107年01月29日

行政區劃	調整前	省市縣市：臺南市	鄉鎮市區：南區	村里：南華里	鄰：019鄰
	調整後	省市縣市：臺南市	鄉鎮市區：南區	村里：南華里	鄰：002鄰

序號	調整之街路門牌	錯誤註記	序號	調整之街路門牌	錯誤註記
57	中華南路二段300巷2弄23號二樓		58	中華南路二段300巷2弄23號三樓	
59	中華南路二段300巷2弄23號四樓		60	中華南路二段300巷2弄23號五樓	

臺南市府南戶政事務所





新舊里鄰門牌對照表

RLRP04120

戶政所別：臺南市府南戶政事務所

調整日期：107年01月29日

行政區劃	調整前	省市縣市：臺南市	鄉鎮市區：南區	村里：南華里	鄰：020鄰
	調整後	省市縣市：臺南市	鄉鎮市區：南區	村里：南華里	鄰：003鄰

序號	調整之街路門牌	錯誤註記	序號	調整之街路門牌	錯誤註記
1	金華路一段29巷2號		2	金華路一段29巷4號	
3	金華路一段29巷6號				

臺南市府南戶政事務所





新舊里鄰門牌對照表

RLRP04120

戶政所別：臺南市府南戶政事務所

調整日期：107年01月29日

行 政 區 劃	調整前	省市縣市：臺南市	鄉鎮市區：南 區	村里：南華里	鄰：020 鄰
	調整後	省市縣市：臺南市	鄉鎮市區：南 區	村里：南華里	鄰：004 鄰

序 號	調 整 之 街 路 門 牌	錯誤 註記	序 號	調 整 之 街 路 門 牌	錯誤 註記
1	金華路一段1號		2	金華路一段27號	
3	金華路一段29巷8弄2號		4	金華路一段29巷8弄6號	
5	金華路一段29巷8弄8號		6	金華路一段29巷8弄10號	
7	金華路一段29巷8弄12號		8	金華路一段29巷8弄14號	
9	金華路一段29巷8弄16號		10	金華路一段29巷8弄18號	
11	金華路一段29巷8弄20號		12	金華路一段29巷8弄22號	
13	金華路一段29巷8弄24號		14	金華路一段29巷8弄26號	
15	金華路一段29巷8弄28號		16	金華路一段29巷8弄30號	
17	金華路一段29巷8弄32號		18	金華路一段29巷8弄34號	
19	金華路一段29巷8弄36號		20	金華路一段29巷8弄38號	
21	金華路一段29巷8弄38之1號		22	金華路一段29巷8弄42號	
23	金華路一段29巷8弄46號		24	金華路一段29巷8弄48號	
25	金華路一段29巷8弄50號		26	金華路一段29巷8弄52號	
27	金華路一段29巷8弄54號		28	金華路一段31號	





新舊里鄰門牌對照表

RLRP04120

戶政所別：臺南市府南戶政事務所

調整日期：107年01月29日

行	政	調整前	省市縣市：臺南市	鄉鎮市區：南 區	村里：南華里	鄰：020 鄰
區	劃	調整後	省市縣市：臺南市	鄉鎮市區：南 區	村里：南華里	鄰：004 鄰

序號	調整之街路門牌	錯誤註記	序號	調整之街路門牌	錯誤註記
29	金華路一段33號		30	金華路一段35號	
31	金華路一段37號		32	金華路一段39號	
33	金華路一段41號		34	金華路一段41號之1	
35	金華路一段49號		36	金華路一段51號	
37	金華路一段53號		38	金華路一段55號	
39	金華路一段57號		40	金華路一段63號	
41	金華路一段65號		42	金華路一段69號	
43	金華路一段71號		44	金華路一段73號	
45	金華路一段89號		46	金華路一段91號	
47	金華路一段97號		48	金華路一段97之1號	

臺南市府南戶政事務所





新舊里鄰門牌對照表

RLRP04120

戶政所別：臺南市府南戶政事務所

調整日期：107年01月29日

行 區	政 劃	調整前	省市縣市：臺南市	鄉鎮市區：南 區	村里：南華里	鄰：021 鄰
		調整後	省市縣市：臺南市	鄉鎮市區：南 區	村里：南華里	鄰：005 鄰

序 號	調 整 之 街 路 門 牌	錯誤 註記	序 號	調 整 之 街 路 門 牌	錯誤 註記
1	中華南路二段300巷3號		2	中華南路二段300巷5號	
3	中華南路二段300巷7號		4	中華南路二段300巷9號	
5	中華南路二段300巷11號		6	中華南路二段300巷13號	
7	中華南路二段300巷15號		8	中華南路二段300巷17號	
9	中華南路二段300巷19號		10	中華南路二段300巷21號	
11	中華南路二段300巷23號		12	中華南路二段300巷25號	

臺南市府南戶政事務所





新舊里鄰門牌對照表

RLRP04120

戶政所別：臺南市府南戶政事務所

調整日期：107年01月29日

行 政 區 劃	調整前	省市縣市：臺南市	鄉鎮市區：南 區	村里：南華里	鄰：021 鄰
	調整後	省市縣市：臺南市	鄉鎮市區：南 區	村里：南華里	鄰：006 鄰

序 號	調 整 之 街 路 門 牌	錯誤 註記	序 號	調 整 之 街 路 門 牌	錯誤 註記
1	中華南路二段302巷2弄1號		2	中華南路二段302巷2弄1號二樓	
3	中華南路二段302巷2弄1號三樓		4	中華南路二段302巷2弄1號四樓	
5	中華南路二段302巷2弄1號五樓		6	中華南路二段302巷2弄3號	
7	中華南路二段302巷2弄3號二樓		8	中華南路二段302巷2弄3號三樓	
9	中華南路二段302巷2弄3號四樓		10	中華南路二段302巷2弄3號五樓	
11	中華南路二段302巷2弄5號		12	中華南路二段302巷2弄5號二樓	
13	中華南路二段302巷2弄5號三樓		14	中華南路二段302巷2弄5號四樓	
15	中華南路二段302巷2弄5號五樓		16	中華南路二段302巷2弄7號	
17	中華南路二段302巷2弄7號二樓		18	中華南路二段302巷2弄7號三樓	
19	中華南路二段302巷2弄7號四樓		20	中華南路二段302巷2弄7號五樓	

臺南市府南戶政事務所





新舊里鄰門牌對照表

RLRP04120

戶政所別：臺南市府南戶政事務所

調整日期：107年01月29日

行 區	政 劃	調整前	省市縣市：臺南市	鄉鎮市區：南 區	村里：南華里	鄰：022 鄰
		調整後	省市縣市：臺南市	鄉鎮市區：南 區	村里：南華里	鄰：003 鄰

序 號	調 整 之 街 路 門 牌	錯誤 註記	序 號	調 整 之 街 路 門 牌	錯誤 註記
1	中華南路二段300巷4弄1號		2	中華南路二段300巷4弄3號	
3	中華南路二段300巷4弄5號		4	中華南路二段300巷4弄7號	
5	中華南路二段300巷4弄9號		6	中華南路二段300巷4弄11號	
7	中華南路二段300巷4弄13號		8	中華南路二段300巷4弄15號	
9	中華南路二段300巷4弄17號		10	中華南路二段300巷4弄19號	
11	中華南路二段300巷4弄21號		12	中華南路二段300巷4弄23號	
13	中華南路二段300巷4弄25號		14	中華南路二段300巷4弄27號	
15	中華南路二段300巷4弄29號		16	中華南路二段300巷4弄31號	
17	中華南路二段300巷4弄33號		18	中華南路二段300巷30弄2號	
19	中華南路二段300巷30弄2之1號		20	中華南路二段300巷30弄6號	
21	中華南路二段300巷30弄8號		22	中華南路二段300巷30弄10號	
23	中華南路二段300巷30弄12號		24	中華南路二段300巷30弄14號	
25	中華南路二段300巷30弄16號		26	中華南路二段300巷30弄18號	
27	中華南路二段300巷30弄20號		28	中華南路二段300巷30弄22號	





新舊里鄰門牌對照表

RLRP04120

戶政所別：臺南市府南戶政事務所

調整日期：107年01月29日

行 區	政 劃	調整前	省市縣市：臺南市	鄉鎮市區：南 區	村里：南華里	鄰：022 鄰
		調整後	省市縣市：臺南市	鄉鎮市區：南 區	村里：南華里	鄰：003 鄰

序 號	調 整 之 街 路 門 牌	錯 誤 註 記	序 號	調 整 之 街 路 門 牌	錯 誤 註 記
29	中華南路二段300巷30弄24號		30	中華南路二段300巷30弄26號	
31	中華南路二段300巷30弄28號		32	中華南路二段300巷30弄30號	
33	中華南路二段300巷30弄32號		34	中華南路二段300巷30弄34號	
35	中華南路二段300巷30弄36號		36	中華南路二段300巷30弄38號	
37	中華南路二段300巷30弄40號		38	中華南路二段300巷30弄42號	

臺南市府南戶政事務所





新舊里鄰門牌對照表

RLRP04120

戶政所別：臺南市府南戶政事務所

調整日期：107年01月29日

行 區	政 劃	調整前	省市縣市：臺南市	鄉鎮市區：南 區	村里：南華里	鄰：022 鄰
		調整後	省市縣市：臺南市	鄉鎮市區：南 區	村里：南華里	鄰：005 鄰

序 號	調 整 之 街 路 門 牌	錯誤 註記	序 號	調 整 之 街 路 門 牌	錯誤 註記
1	中華南路二段300巷6號		2	中華南路二段300巷8號	
3	中華南路二段300巷10號		4	中華南路二段300巷12號	
5	中華南路二段300巷14號		6	中華南路二段300巷16號	
7	中華南路二段300巷18號		8	中華南路二段300巷20號	
9	中華南路二段300巷22號		10	中華南路二段300巷24號	
11	中華南路二段300巷26號		12	中華南路二段300巷28號	

臺南市府南戶政事務所





新舊里鄰門牌對照表

RLRP04120

戶政所別：臺南市府南戶政事務所

調整日期：107年01月29日

行	政	調整前	省市縣市：臺南市	鄉鎮市區：南 區	村里：南華里	鄰：023 鄰
區	劃	調整後	省市縣市：臺南市	鄉鎮市區：南 區	村里：南華里	鄰：004 鄰

序號	調整之街路門牌	錯誤註記	序號	調整之街路門牌	錯誤註記
1	金華路一段95巷7號		2	金華路一段95巷9號	
3	金華路一段95巷11號		4	金華路一段95巷13號	
5	金華路一段95巷15號		6	金華路一段95巷17號	
7	金華路一段95巷19號		8	金華路一段95巷21號	
9	金華路一段95巷23號		10	金華路一段95巷25號	
11	金華路一段95巷27號		12	金華路一段95巷29號	
13	金華路一段95巷31號		14	金華路一段95巷33號	
15	金華路一段95巷35號				

臺南市府南戶政事務所





新舊里鄰門牌對照表

RLRP04120

戶政所別：臺南市府南戶政事務所

調整日期：107年01月29日

行	政	調整前	省市縣市：臺南市	鄉鎮市區：南 區	村里：南華里	鄰：023 鄰
區	劃	調整後	省市縣市：臺南市	鄉鎮市區：南 區	村里：南華里	鄰：005 鄰

序號	調整之街路門牌	錯誤註記	序號	調整之街路門牌	錯誤註記
1	中華南路二段300巷30弄3號		2	中華南路二段300巷30弄5號	
3	中華南路二段300巷30弄7號		4	中華南路二段300巷30弄9號	
5	中華南路二段300巷30弄11號		6	中華南路二段300巷30弄13號	
7	中華南路二段300巷30弄15號		8	中華南路二段300巷30弄17號	
9	中華南路二段300巷30弄19號		10	中華南路二段300巷30弄21號	
11	中華南路二段300巷30弄23號		12	中華南路二段300巷30弄25號	
13	中華南路二段300巷30弄27號		14	中華南路二段300巷30弄29號	
15	中華南路二段300巷30弄31號		16	中華南路二段300巷30弄33號	
17	中華南路二段300巷32號		18	中華南路二段300巷34號	
19	中華南路二段300巷36號		20	中華南路二段300巷38號	
21	中華南路二段300巷40號		22	中華南路二段300巷42號	

製表日期：107年01月29日09時34分秒